



แผนพัฒนาจังหวัดสกลนคร ๕ ปี

(พ.ศ. ๒๕๖๖ - ๒๕๗๐)

ฉบับปีงบประมาณ พ.ศ. ๒๕๖๖



# สารบัญ

หน้า

- บทสรุปผู้บริหาร (สรุปสาระสำคัญของแผน) ก
- ความสอดคล้องกับแผน ๓ ระดับ ตามนโยบายของมติคณะรัฐมนตรี เมื่อวันที่ ๔ ธันวาคม ๒๕๖๐ ข  
และสรุปสาระสำคัญของแผนพัฒนาจังหวัด

## ส่วนที่ ๑ ข้อมูลเพื่อการพัฒนาจังหวัดสกลนคร

๑.๑ ข้อมูลพื้นฐานทางกายภาพ	๑
๑.๑.๑. ที่ตั้งและอาณาเขต	๑
๑.๑.๒. ลักษณะภูมิประเทศ	๑
๑.๑.๓. ลักษณะภูมิอากาศ	๒
๑.๑.๔. โครงสร้างพื้นฐาน	๓
๑.๒ ข้อมูลเชิงเปรียบเทียบ	๒๑
๑.๒.๑ ด้านเศรษฐกิจ	๒๑
๑.๒.๑.๑ โครงสร้างระบบเศรษฐกิจจังหวัดสกลนคร ณ ราคาตลาด	๒๑
๑.๒.๑.๒ ข้อมูลผลิตภัณฑ์มวลรวมของประเทศ ปี พ.ศ. ๒๕๖๒	๒๓
๑.๒.๑.๓ รายได้เฉลี่ยต่อหัวต่อปีของประเทศ ปี พ.ศ. ๒๕๖๒	๒๔
๑.๒.๑.๔ ผลิตภัณฑ์ OTOP และวิสาหกิจชุมชนในพื้นที่จังหวัดสกลนคร	๒๖
๑.๒.๑.๕ ภาคเกษตร	๒๘
๑.๒.๑.๖ นอกภาคเกษตร	๔๑
๑.๒.๑.๗ การท่องเที่ยว และการกีฬาในจังหวัดสกลนคร	๔๙
๑.๒.๒ ด้านสังคมและความมั่นคง	๕๖
๑.๒.๒.๑ การปกครอง	๕๖
๑.๒.๒.๒ ประชากร	๕๘
๑.๒.๒.๓ โครงสร้างผู้มีงานทำ	๖๒
๑.๒.๒.๔ ข้อมูลด้านการศึกษา	๖๘
๑.๒.๒.๕ การศึกษานอกระบบและการศึกษาตามอัธยาศัย	๗๕
๑.๒.๒.๖ ผู้สูงอายุ ผู้พิการ และผู้ด้อยโอกาส	๗๗
๑.๒.๒.๗ การพัฒนาชุมชน ข้อมูลความจำเป็นพื้นฐาน (จปฐ)	๘๒
๑.๒.๒.๘ ระบบบริหารจัดการข้อมูลการพัฒนาคนแบบชี้เป้า (Thai People Map and Analytics Platform : TPMAP) และการใช้ประโยชน์ในระบบ Logbook TPMAP	๘๕
๑.๒.๒.๙ ข้อมูลด้านศาสนา วัฒนธรรม และประเพณี	๘๗
๑.๒.๒.๑๐ การสาธารณสุข	๘๙
๑.๒.๒.๑๑ การสนับสนุนการพัฒนาจากองค์กรภาคเอกชนและภาคประชาชน	๑๐๖
๑.๒.๒.๑๒ การส่งเสริมการปกครองในระบอบประชาธิปไตยอันมีพระมหากษัตริย์ ทรงเป็นประมุขและดำรงไว้ซึ่งสถาบันหลักของชาติในระดับพื้นที่	๑๐๙
๑.๒.๒.๑๓ ภัยคุกคาม	๑๑๐
๑.๒.๒.๑๔ การป้องกันปราบปรามอาชญากรรม	๑๑๑
๑.๒.๒.๑๕ การจัดระเบียบสังคม	๑๑๔
๑.๒.๒.๑๖ การเกิดสาธารณภัย	๑๑๕

๑.๒.๓	ด้านทรัพยากรธรรมชาติและสิ่งแวดล้อม	๑๑๘
๑.๒.๓.๑	ทรัพยากรธรรมชาติ	๑๑๘
๑.๒.๓.๒	อุทยานแห่งชาติในเขตจังหวัดสกลนคร	๑๓๐
๑.๒.๓.๓	โครงการอันเนื่องมาจากพระราชดำริ	๑๓๑
๑.๒.๓.๔	สถานการณ์ด้านสิ่งแวดล้อม	๑๓๗
๑.๒.๓.๕	ระบบบำบัดน้ำเสีย	๑๔๒
๑.๒.๓.๖	ขยะมูลฝอย	๑๔๔
๑.๒.๓.๗	ข้อมูลด้านพลังงานจังหวัดสกลนคร	๑๔๘
๑.๓	ประเด็นปัญหาและความต้องการเชิงพื้นที่	๑๕๒

## ส่วนที่ ๒ ประเด็นการพัฒนาจังหวัดสกลนคร

๒.๑	บทวิเคราะห์	๑๗๘
๒.๑.๑	ข้อมูลวิเคราะห์และสรุปประเด็นความต้องการของประชาชนในพื้นที่จังหวัดสกลนคร	๑๗๘
๒.๑.๒	การวิเคราะห์ศักยภาพและทิศทางการพัฒนาจังหวัดสกลนคร	๑๗๙
๒.๑.๓	การวิเคราะห์ประเด็นการพัฒนาที่เชื่อมโยงกับกรอบทิศทางการพัฒนาประเทศ ๔ มิติ โดยใช้ตัวชี้วัดการพัฒนาระดับจังหวัด	๑๘๘
๒.๑.๔	ข้อมูลการวิเคราะห์ศักยภาพ (SWOT) จังหวัดสกลนคร	๑๙๐
๒.๑.๕	การกำหนดกลยุทธ์การพัฒนาจังหวัดสกลนคร โดยใช้ TOWS Matrix	๑๙๙
๒.๒	เป้าหมายการพัฒนาจังหวัดสกลนคร	๒๐๓
๒.๓	พันธกิจ	๒๐๓
๒.๔	ตัวชี้วัดความสำเร็จตามเป้าหมายการพัฒนาจังหวัดสกลนคร	๒๐๓
๒.๕	ประเด็นการพัฒนาของจังหวัดสกลนคร	๒๐๓
๒.๖	วัตถุประสงค์	๒๐๓
๒.๗	เป้าหมาย ตัวชี้วัด และแนวทางการพัฒนา	๒๐๔

## ภาคผนวก

**บทสรุปผู้บริหาร****แผนพัฒนาจังหวัดสกลนคร ๕ ปี (พ.ศ. ๒๕๖๖ - ๒๕๗๐) ฉบับปรับปรุงประมาณ พ.ศ. ๒๕๖๖**

พระราชบัญญัติระเบียบบริหารราชการแผ่นดิน พ.ศ. ๒๕๓๔ และที่แก้ไขเพิ่มเติม (ฉบับที่ ๗) พ.ศ. ๒๕๕๐ มาตรา ๕๒ วรรคสาม กำหนดไว้ว่า “เพื่อประโยชน์ในการบริหารงานแบบบูรณาการในจังหวัดและกลุ่มจังหวัด ให้จังหวัดและกลุ่มจังหวัดยื่นคำขอจัดตั้งงบประมาณได้ ในกรณีนี้ให้ถือว่าจังหวัดหรือกลุ่มจังหวัดเป็นส่วนราชการตามกฎหมายว่าด้วยวิธีการงบประมาณ” และมาตรา ๕๓/๑ “ให้จังหวัดจัดทำแผนพัฒนาจังหวัดให้สอดคล้องกับแนวทางการพัฒนาเศรษฐกิจและสังคมระดับชาติ แผนพัฒนาที่เกี่ยวข้องและนโยบายต่างๆ และความต้องการของประชาชนในท้องถิ่นในจังหวัด” และคณะกรรมการบูรณาการนโยบายพัฒนาภาคได้มีมติ ครั้งที่ ๒/๒๕๖๔ เมื่อวันที่ ๑๔ กรกฎาคม ๒๕๖๔ เห็นชอบนโยบายหลักเกณฑ์และวิธีการจัดทำแผนพัฒนาจังหวัดและกลุ่มจังหวัด พ.ศ. ๒๕๖๖ - ๒๕๗๐

คณะกรรมการบริหารงานจังหวัดแบบบูรณาการ (ก.บ.จ.) ดำเนินการจัดทำแผนพัฒนาจังหวัดสกลนคร ๕ ปี (พ.ศ. ๒๕๖๖ - ๒๕๗๐) ฉบับปรับปรุงประมาณ พ.ศ. ๒๕๖๖ เพื่อเป็นกรอบทิศทางพัฒนาจังหวัดและแนวทางการแก้ไขปัญหาที่ครอบคลุมทุกมิติการพัฒนา ทั้งการพัฒนาด้านเศรษฐกิจ ด้านสังคมและคุณภาพชีวิต ด้านทรัพยากรธรรมชาติและสิ่งแวดล้อม และการพัฒนาด้านความมั่นคง ได้ผ่านกระบวนการประชุมหารือร่วมกันกับทุกภาคส่วน ทั้งภาครัฐ ภาคเอกชน และภาคประชาสังคมในพื้นที่ ตามมาตรา ๑๙ แห่งพระราชกฤษฎีกาว่าด้วยการบริหารงานจังหวัดและกลุ่มจังหวัดแบบบูรณาการ พ.ศ. ๒๕๕๑ โดยแบ่งประเด็นการพัฒนา ดังนี้

ประเด็นการพัฒนาที่ ๑ การพัฒนาการเกษตรและอุตสาหกรรมเกษตรตามหลักปรัชญาเศรษฐกิจพอเพียง

ประเด็นการพัฒนาที่ ๒ การพัฒนาการค้า การลงทุน และการท่องเที่ยว

ประเด็นการพัฒนาที่ ๓ การพัฒนาทรัพยากรมนุษย์เพื่อส่งเสริมคุณภาพชีวิตที่ดี

ประเด็นการพัฒนาที่ ๔ การพัฒนาทรัพยากรธรรมชาติและสิ่งแวดล้อมแบบบูรณาการอย่างสมดุลและยั่งยืน

ประเด็นการพัฒนาที่ ๕ การบริหารกิจการบ้านเมืองที่ดีตามหลักธรรมาภิบาลและความมั่นคง

คณะกรรมการบริหารงานจังหวัดแบบบูรณาการ (ก.บ.จ.) จังหวัดสกลนคร

กันยายน ๒๕๖๔

๒. ความสอดคล้องกับแผน ๓ ระดับ ตามนโยบายของมติคณะรัฐมนตรี เมื่อวันที่ ๔ ธันวาคม ๒๕๖๐ และสรุปสาระสำคัญของแผนพัฒนาจังหวัดสกลนคร

<b>แผนระดับ ๑</b>	<p><b>ยุทธศาสตร์ชาติ</b> สร้างโอกาสและความเสมอภาคทางสังคม                  เป้าหมาย การดึงเอาพลังของภาคส่วนต่างๆ ทั้งภาคเอกชน ประชาสังคม ชุมชนท้องถิ่น มาร่วมขับเคลื่อน                  ประเด็น การเสริมสร้างพลังทางสังคม                  ประเด็นย่อย สนับสนุนความร่วมมือระหว่างภาครัฐ ภาคเอกชน ภาควิชาการ ภาคประชาสังคม และภาคประชาชน</p>	<p><b>ยุทธศาสตร์ชาติ</b> .....(รอง).....(ถ้ามี)</p> <ul style="list-style-type: none"> <li>เป้าหมาย .....</li> <li>ประเด็น .....</li> <li>- ประเด็นย่อย .....</li> </ul>
-------------------	--	--

<b>แผนระดับ ๒</b> (ให้กรอบเฉพาะแผนที่สอดคล้อง แต่อย่างน้อยต้องระบุความสอดคล้องกับแผนแม่บทฯ และแผนพัฒนาเศรษฐกิจและสังคมแห่งชาติ)	<p><b>แผนแม่บทภายใต้ยุทธศาสตร์ชาติ</b>                  ประเด็น พลังทางสังคม</p> <ul style="list-style-type: none"> <li>เป้าหมายประเด็นของแผนแม่บทฯ ทุกภาคส่วนมีส่วนร่วมในการพัฒนาสังคมเพิ่มขึ้น</li> <li>แผนย่อยของแผนแม่บทฯ การเสริมสร้างทุนทางสังคม</li> </ul> <p><b>เป้าหมายแผนย่อย</b> ภาคการพัฒนา มีบทบาทในการพัฒนาสังคมก้าวหน้า เน้นเปิดโอกาสให้เกิด <b>แนวทางการพัฒนา</b> ร่วมกันและร่วมเป็นภาคีเครือข่ายในการร่วมคิด ร่วมทำและร่วมเป็นพลังสำคัญในการจัดการกับปัญหาความเหลื่อมล้ำทางเศรษฐกิจและสังคมประชาสังคม</p>	<p><b>แผนแม่บทภายใต้ยุทธศาสตร์ชาติ</b>                  ประเด็น ...(รอง)... (ถ้ามี)</p> <ul style="list-style-type: none"> <li>เป้าหมายประเด็นของแผนแม่บทฯ .....</li> <li>แผนย่อยของแผนแม่บทฯ .....</li> <li>- เป้าหมายแผนย่อย .....</li> <li>- แนวทางการพัฒนา .....</li> </ul>	<p><b>แผนการปฏิรูปประเทศ ด้าน.....</b>                  เรื่อง/ประเด็นการปฏิรูป .....</p> <ul style="list-style-type: none"> <li>เรื่อง/ประเด็นการปฏิรูป .....</li> </ul>	<p><b>แผนพัฒนาเศรษฐกิจและสังคมแห่งชาติ ยุทธศาสตร์ที่ ๕</b> ไทยมีพื้นที่และเมืองหลักของภูมิภาคที่มีความเจริญทางเศรษฐกิจ ทันสมัย และน่าอยู่</p> <p><b>เป้าหมายระดับยุทธศาสตร์</b> พื้นที่และเมืองหลักของภูมิภาคได้รับการพัฒนาเศรษฐกิจอย่างเต็มศักยภาพ มีการพัฒนาเมืองหลักและการเชื่อมโยงพื้นที่เศรษฐกิจในทุกภูมิภาค โดยเฉพาะอย่างยิ่งตามแนวระเบียงเศรษฐกิจทั้งในระดับภายในประเทศ และระดับภูมิภาค รวมถึงการเชื่อมโยงระหว่างเมืองและชนบทโดยรวม</p> <p><b>แนวทางการพัฒนา</b> เสริมสร้างศักยภาพของท้องถิ่นและชุมชนเพื่อรองรับกิจกรรมทางเศรษฐกิจ การยกระดับคุณภาพของบริการสาธารณะในพื้นที่ และการพัฒนาพื้นที่ให้น่าอยู่และมีคุณภาพชีวิตที่เป็นมิตรต่อสิ่งแวดล้อม</p> <ul style="list-style-type: none"> <li>ยุทธศาสตร์ที่ .....(รอง)..... (ถ้ามี)</li> <li>- เป้าหมายระดับยุทธศาสตร์ .....</li> <li>- แนวทางการพัฒนา .....</li> </ul>	<p><b>นโยบายและแผนระดับชาติ</b>                  ว่าด้วยความมั่นคงแห่งชาติ</p> <ul style="list-style-type: none"> <li>นโยบายความมั่นคงแห่งชาติที่ .....-.....</li> <li>แผนระดับชาติว่าด้วยความมั่นคงแห่งชาติ</li> <li>รองรับนโยบายที่ .....-.....</li> </ul>
--	--	---	---	--	--

<b>แผนระดับ ๓</b> (ให้กรอบเฉพาะแผนที่สอดคล้อง แต่อย่างน้อยต้องระบุความสอดคล้องกับแผนพัฒนาภาค)	<p><b>แผนพัฒนาภาคตะวันออกเฉียงเหนือ</b>                  สอดคล้องกับแผนพัฒนาภาคในแนวทางการพัฒนาภาคการเกษตรไปสู่เศรษฐกิจชีวภาพ กล่าวคือพื้นที่ส่วนใหญ่ของจังหวัดสกลนครเป็นพื้นที่ทำการเกษตร และประเด็นการพัฒนาที่ ๑ เป็นเรื่องการพัฒนาด้านการเกษตร ซึ่งจะช่วยให้เกษตรกรสร้างผลผลิตที่ปลอดภัย มีมูลค่าสูง ผลักดันการผลิตด้านสมุนไพรที่เป็นที่ต้องการของตลาดเป็นสำคัญ</p>	<p><b>แผน.....</b>.....(รอง).....(ถ้ามี)</p>	<p><b>แผน.....</b>.....(รอง).....(ถ้ามี)</p>	<p><b>แผน.....</b>.....(รอง).....(ถ้ามี)</p>	<p><b>แผน.....</b>.....(รอง).....(ถ้ามี)</p>
--	--	--	--	--	--

<b>สาระสำคัญ</b> <b>แผนพัฒนาจังหวัด</b>	<p><b>เป้าหมายการพัฒนาจังหวัด</b>                  เป็นแหล่งเกษตรปลอดภัย ก้าวไกลการค้า การลงทุน พัฒนาการท่องเที่ยวสู่นุภูมิภาคกลุ่มแม่น้ำโขง</p>	<p><b>ตัวชี้วัดความสำเร็จตามเป้าหมายการพัฒนาจังหวัด (ให้ระบุทั้งตัวชี้วัดและค่าเป้าหมาย)</b>                  ๑) มูลค่าผลิตภัณฑ์มวลรวม จังหวัดสกลนคร (GPP) เพิ่มขึ้นร้อยละ ๕ จากปีที่ผ่านมา                  ๒) รายได้ต่อหัวต่อปีของประชากรเพิ่มขึ้นร้อยละ ๕ จากปีที่ผ่านมา</p>
--	--	---

<b>ประเด็นการพัฒนาจังหวัด</b>	<b>1. การพัฒนาการเกษตรและอุตสาหกรรม การเกษตรตามหลักปรัชญาเศรษฐกิจพอเพียง</b>	<b>2. การพัฒนาการค้า การลงทุน และการท่องเที่ยว</b>	<b>3. การพัฒนาทรัพยากรมนุษย์เพื่อส่งเสริมคุณภาพชีวิตที่ดี</b>	<b>4. การพัฒนาทรัพยากรธรรมชาติและสิ่งแวดล้อม แบบบูรณาการ อย่างสมดุลและยั่งยืน</b>	<b>5. การบริหารจัดการบ้านเมืองที่ดีตามหลักธรรมาภิบาลและความมั่นคง</b>
<b>แผนงาน</b>	<p>1. เพิ่มประสิทธิภาพการผลิตทั้งในเชิงปริมาณ คุณภาพ และมาตรฐาน</p> <p>2. สร้างความเข้มแข็งของสถาบันเกษตรกร และเสริมสร้างศักยภาพให้ประชาชนในภาคเกษตรกรรม</p> <p>3. ส่งเสริมการปลูกและใช้พืชสมุนไพร</p>	<p>1. สร้างขีดความสามารถในการค้า การลงทุน</p> <p>2. สนับสนุนการท่องเที่ยว 3 ธรรม (ธรรมะ ธรรมชาติ วัฒนธรรม)</p> <p>3. เพิ่มศักยภาพในการคมนาคมขนส่งทั้งทางบก และทางอากาศ</p>	<p>1. ส่งเสริมการพัฒนาคุณภาพชีวิตของประชาชน ตามปรัชญาเศรษฐกิจพอเพียง</p> <p>2. เสริมสร้างการเรียนรู้และทักษะของคนทุกกลุ่ม</p>	<p>1. ส่งเสริมการอนุรักษ์และฟื้นฟูทรัพยากรป่าไม้</p> <p>2. การดำเนินมาตรการทางกฎหมาย อย่างเข้มงวด</p> <p>3. ส่งเสริมการจัดการและพัฒนาแหล่งน้ำเพื่อการอุปโภคบริโภคและแก้ไขปัญหาท่วมขังน้ำแล้ง</p> <p>4. ส่งเสริมการควบคุมและลดมลพิษทางน้ำ</p> <p>5. ส่งเสริมการใช้พลังงานทดแทนและการอนุรักษ์พลังงาน</p>	<p>1. ส่งเสริมการนำการบริหารจัดการภาครัฐแนวใหม่ มาใช้ในการบริหารจังหวัด</p> <p>2. พัฒนาขีดความสามารถในการรักษาความมั่นคง ความสงบเรียบร้อย ความปลอดภัยในชีวิตและทรัพย์สิน</p>
<b>โครงการสำคัญ</b>	<p>1. โครงการส่งเสริมการทำเกษตรผสมผสาน งบประมาณ ๑๘,๒๒๙,๕๐๐ บาท</p> <p>2. โครงการเพิ่มประสิทธิภาพการผลิตโคเนื้อและเนื้อโคคุณภาพสูงจังหวัดสตูล งบประมาณ ๑๓,๖๓๐,๕๐๐ บาท</p> <p>3. โครงการพัฒนาแหล่งเรียนรู้เพิ่มศักยภาพชุมชนเข้มแข็งเพื่อความยั่งยืนตามหลักปรัชญาเศรษฐกิจพอเพียง งบประมาณ ๒๒,๘๘๕,๓๒๘ บาท</p> <p>4. โครงการส่งเสริมและพัฒนาอาชีพเกษตรกรด้านการประมงที่ได้รับผลกระทบจากการบริหารจัดการน้ำ งบประมาณ ๑,๐๐๐,๐๐๐ บาท</p> <p>5. โครงการสนับสนุนการผลิตขยายชีวภัณฑ์เพื่อเพิ่มประสิทธิภาพการจัดการศัตรูพืชในชุมชน งบประมาณ ๒,๔๓๐,๐๐๐ บาท</p> <p>6. โครงการยกระดับและขยายผลเศรษฐกิจฐานรากด้วยนวัตกรรมทางวิทยาศาสตร์ ตามรูปแบบสกลนครโมเดล งบประมาณ ๒๖,๐๐๐,๐๐๐ บาท</p> <p>7. โครงการเพิ่มประสิทธิภาพการผลิตและการพัฒนาพืชทะเลทรายตามมาตรฐานเกษตรปลอดภัย งบประมาณ ๓,๔๔๐,๐๐๐ บาท</p> <p>8. โครงการพัฒนาศักยภาพการแปรรูปการผลิตยาสมุนไพรและผลิตภัณฑ์สุขภาพเพื่อให้ได้มาตรฐานสากล กระตุ้นเศรษฐกิจฐานรากเพื่อความมั่นคงและยั่งยืนสู่การเป็นเมืองสมุนไพร งบประมาณ ๓๖,๒๕๖,๖๕๐ บาท</p> <p>9. โครงการพัฒนาศักยภาพการแปรรูปการผลิตยาสมุนไพรและผลิตภัณฑ์สุขภาพเพื่อให้ได้มาตรฐานสากล กระตุ้นเศรษฐกิจฐานรากเพื่อความมั่นคงและยั่งยืน สู่การเป็นเมืองสมุนไพร งบประมาณ ๓๖,๒๕๖,๖๕๐ บาท</p> <p>10. โครงการสกลนครมหานครแห่งปัญญาทางการแพทย์ งบประมาณ ๓๒,๘๖๗,๕๐๐ บาท</p>	<p>1. โครงการเพิ่มขีดความสามารถในการแข่งขันทางการค้าให้กับสินค้า G และสินค้าที่มีศักยภาพของจังหวัดสตูลภาคอุตสาหกรรม งบประมาณ ๒๓,๖๕๕,๐๐๐ บาท</p> <p>2. โครงการสร้างโอกาสทางการค้าสำหรับสินค้าสมุนไพรจังหวัดสตูลภาคเพื่อเชื่อมโยงการท่องเที่ยวเชิงสร้างสรรค์ งบประมาณ ๑๗,๐๕๔,๐๐๐ บาท</p> <p>3. โครงการเพิ่มศักยภาพผลิตภัณฑ์ชุมชนจังหวัดสตูลฯ สู่การตลาดยุคใหม่ งบประมาณ ๖,๕๖๐,๐๐๐ บาท</p> <p>4. โครงการเสริมสร้างประเพณีสำคัญจังหวัดสกลนคร ฮีต ๑๒ คอง ๑๕ เทียวได้ตลอดทั้งปี งบประมาณ ๑๐,๗๑๗,๕๐๐ บาท</p> <p>5. โครงการส่งเสริมการตลาดและการประชาสัมพันธ์ทางการประชาสัมพันธ์จังหวัดสกลนคร งบประมาณ ๒,๓๐๓,๐๐๐ บาท</p> <p>6. โครงการสร้างศาลา/รูปหล่อพระยาสวรรณภิกษุและพระนางมารายณ์ฉวาง งบประมาณ (ผู้ก่อตั้งเมืองหนองหารหลวง) งบประมาณ ๓,๕๐๐,๐๐๐ บาท</p> <p>7. โครงการปรับปรุงภูมิทัศน์เส้นทางเชื่อมโยงแหล่งท่องเที่ยวหนองหารอำเภอเมืองสกลนคร ๒๖,๔๘๑,๐๐๐ บาท</p> <p>8. โครงการก่อสร้างสะพานคอนกรีตเสริมเหล็กพร้อมถนนเชิงลาดข้ามลำน้ำพุ่งเชื่อมต่อระหว่างพื้นที่ตำบลนาตาลกับตำบลจันทร์เพ็ญ อำเภอต่างจังหวัดสกลนคร งบประมาณ ๒๓,๗๖๗,๓๐๐ บาท</p> <p>9. โครงการปรับปรุงภูมิทัศน์บริเวณทางเชื่อมโยงแหล่งท่องเที่ยวพิพิธภัณฑ์อุทยานหนองหาร อำเภอเมืองสกลนคร จังหวัดสกลนคร ๓๐,๐๐๐,๐๐๐ บาท</p>	<p>1. โครงการเสริมสร้างพัฒนาคุณภาพชีวิตและเศรษฐกิจชุมชนฐานรากจังหวัดสกลนคร งบประมาณ ๙,๕๒๐,๘๐๐ บาท</p> <p>2. โครงการสร้างสัมมาชีพชุมชนสกลนคร ตามหลักปรัชญาเศรษฐกิจพอเพียง งบประมาณ ๔,๔๘๗,๐๐๐ บาท</p> <p>3. ค่าใช้จ่ายในการบริหารงานจังหวัดแบบบูรณาการ งบประมาณ ๑๐,๐๐๐,๐๐๐ บาท</p> <p>4. โครงการพัฒนาศักยภาพคนพิการผู้ดูแลคนพิการและองค์กรเครือข่ายคนพิการจังหวัดสกลนคร งบประมาณ ๔,๖๑๑,๘๐๐ บาท</p> <p>5. โครงการพัฒนาศักยภาพผู้ดูแลผู้สูงอายุ (Care giver ; CG) และผู้จัดการดูแลผู้สูงอายุ (Care manager ; CM) เพื่อยกระดับคุณภาพชีวิตของผู้สูงอายุในพื้นที่ Long term care งบประมาณ ๑,๖๖๗,๗๐๐ บาท</p> <p>6. โครงการเสริมสร้างภูมิคุ้มกันทางสังคมเชิงวัฒนธรรมในยุคดีดิจิทัล งบประมาณ ๙๖๑,๖๐๐ บาท</p> <p>7. โครงการเสริมสร้างศักยภาพวิสาหกิจก้าวสู่มีอาชีพ งบประมาณ ๒,๐๕๔,๕๔๐ บาท</p> <p>8. โครงการสร้างงานสร้างอาชีพสู่ชุมชนวิถีใหม่อย่างยั่งยืน งบประมาณ ๓๕๐,๖๕๐ บาท</p> <p>9. โครงการศูนย์ทดสอบทักษะภาษาอังกฤษตามมาตรฐานสากลยุโรป CEFR งบประมาณ ๖๐,๐๐๐ บาท</p> <p>10. โครงการทดสอบมาตรฐานทักษะความเข้าใจและการใช้เทคโนโลยีดิจิทัล (Digital Literacy) งบประมาณ ๖๐,๐๐๐ บาท</p>	<p>1. โครงการเพิ่มสัดส่วนพื้นที่ป่าของจังหวัดสกลนคร ป่าชุมชน ป่าเศรษฐกิจครอบครัว โดยมีส่วนร่วมของประชาชน งบประมาณ ๓๕,๖๓๖,๙๐๐ บาท</p> <p>2. โครงการก่อสร้างฝายชะลอน้ำ (Check dam) เพื่อลดการขาดแคลนน้ำช่วงฤดูแล้งในด้านการเกษตรและพื้นที่ชุ่มน้ำของทรัพยากรป่าไม้ งบประมาณ ๓,๑๕๔,๘๐๐ บาท</p> <p>3. โครงการพัฒนาแหล่งน้ำบาดาลเพื่ออุปโภคบริโภค และการเกษตร งบประมาณ ๗๐,๗๒๕,๐๐๐ บาท</p> <p>4. โครงการบริหารจัดการน้ำอย่างบูรณาการเพื่อการพัฒนาที่ยั่งยืน งบประมาณ ๕๐,๐๐๐,๐๐๐ บาท</p> <p>5. โครงการเชื่อมป้องกันตลิ่งริมแม่น้ำสงคราม บ้านนาเขม็ด หมู่ ๒ ตำบลโนนสะอาด อำเภอบ้านม่วง จังหวัดสกลนคร งบประมาณ ๑๒๐,๐๐๐,๐๐๐ บาท</p> <p>6. โครงการเชื่อมป้องกันตลิ่งริมลำน้ำน่าน บ้านพรหมมา หมู่ ๒ ตำบลพรหมมา อำเภอพรหมานิคม จังหวัดสกลนคร งบประมาณ ๑๒๐,๐๐๐,๐๐๐ บาท</p> <p>7. โครงการเชื่อมป้องกันตลิ่งริมลำน้ำพุงช่วงที่ ๒ บ้านต่งอวยเหนือ หมู่ที่ ๒ และบ้านน้ำพุ่งสามัคคี หมู่ที่ ๖ ตำบลต่งอวย อำเภอต่งอวย จังหวัดสกลนคร (ฝั่งซ้ายและฝั่งขวา) งบประมาณ ๑๒๐,๐๐๐,๐๐๐ บาท</p> <p>8. โครงการเชื่อมป้องกันตลิ่งริมลำน้ำน่าน บ้านพอกใหญ่สามัคคี หมู่ที่ ๑๐ ตำบลพอกน้อย อำเภอพรรณานิคม จังหวัดสกลนคร งบประมาณ ๑๒๐,๐๐๐,๐๐๐ บาท</p>	<p>1. โครงการพัฒนาคุณภาพการประชาสัมพันธ์ในยุคดิจิทัล งบประมาณ ๕๐๐,๖๐๐ บาท</p> <p>2. โครงการพัฒนาบุคลากรด้านกฎหมายและระเบียบปฏิบัติราชการ งบประมาณ ๑๒๓,๘๐๐ บาท</p> <p>3. โครงการเพิ่มประสิทธิภาพการบริหารจัดการในระดับหมู่บ้านเพื่อสนับสนุนนโยบายภาครัฐ งบประมาณ ๓,๑๘๖,๙๕๕ บาท</p> <p>4. โครงการอบรมเพื่อเพิ่มศักยภาพทรัพยากรมนุษย์เพื่อก้าวสู่ประเทศไทย ๔.๐ งบประมาณ ๑,๓๖๖,๐๐๐ บาท</p> <p>5. โครงการเพิ่มประสิทธิภาพการบริหารจัดการพื้นที่ตอนใน เพื่อรักษาความสงบเรียบร้อยและเสริมสร้างความมั่นคงจังหวัดสกลนคร งบประมาณ ๒,๖๕๖,๓๐๐ บาท</p> <p>6. โครงการส่งเสริมและพัฒนาหมู่บ้านกองทุนแม่ของแผ่นดิน งบประมาณ ๔,๑๗๖,๐๐๐ บาท</p> <p>7. โครงการพัฒนาอาชีพประชาชนในจังหวัดสกลนครให้มีความมั่นคง งบประมาณ ๑,๘๐๐,๐๐๐ บาท</p> <p>8. โครงการป้องกันปัญหาอาชญากรรมในชุมชนพื้นที่จังหวัดสกลนคร งบประมาณ ๑,๕๐๐,๐๐๐ บาท</p> <p>9. โครงการเยาวชนคนสกลนครรักสถาบันฯ งบประมาณ ๖๐๐,๐๐๐ บาท</p> <p>10. โครงการพัฒนาโครงการส่งเสริมศิลปาชีพ บ้านดอนคำแสนาณมิตร งบประมาณ ๑,๕๗๗,๐๐๐ บาท</p>

		<p>๑๐. โครงการปรับปรุงทางหลวงผ่านย่านชุมชน งบประมาณ ๔๐,๐๐๐,๐๐๐ บาท</p>		<p>๙. โครงการพัฒนาแหล่งท่องเที่ยวหนองหาร (ดอน ขาม,ดอนลิงก์และสวน ๘๐ พรรษา) เทศบาลนคร สกลนคร ตำบลธาตุเชิงชุม อำเภอเมืองสกลนคร จังหวัดสกลนคร งบประมาณ ๑๐๐,๐๐๐,๐๐๐ บาท ๑๐. โครงการปรับปรุงภูมิทัศน์หลังเขื่อนลำน้ำยาม ถนนนาวาสวัสดิ์ถึงสะพานลำน้ำยาม ชุมชนที่ ๒,๓ ตำบลอากาศ อำเภออากาศอำนวย จังหวัดสกลนคร งบประมาณ ๑๐๐,๐๐๐,๐๐๐ บาท</p>	
--	--	--	--	---	--

## แผนพัฒนาจังหวัดสกลนคร (พ.ศ. ๒๕๖๖ - ๒๕๗๐)

### ฉบับทบทวน ประจำปีงบประมาณ พ.ศ. ๒๕๖๖

## ส่วนที่ ๑

### ข้อมูลเพื่อการพัฒนาจังหวัดสกลนคร

#### ๑.๑ ข้อมูลพื้นฐานทางกายภาพ

##### ๑.๑.๑ ที่ตั้งและอาณาเขต

จังหวัดสกลนครตั้งอยู่ทางภาคตะวันออกเฉียงเหนือของประเทศไทย เป็นที่ราบสูง ล้อมรอบด้วยภูเขาและป่าไม้ เส้นรุ้งที่ ๑๖ องศา ๔๕ ลิปดาถึง ๑๘ องศา ๑๕ ลิปดาเหนือ และเส้นแวงที่ ๑๐๓ องศา ๑๕ ลิปดาถึง ๑๐๔ องศา ๓๐ ลิปดาตะวันออก มีขนาดพื้นที่ประมาณ ๙,๖๐๕.๗๖ ตารางกิโลเมตรหรือประมาณ ๖,๐๐๓,๖๐๒ ไร่ ตั้งอยู่เหนือระดับน้ำทะเล ๑๗๒ เมตร ห่างจากกรุงเทพมหานคร ประมาณ ๖๔๗ กิโลเมตร ทางรถยนต์ ห่างจากสะพานมิตรภาพไทย - ลาว แห่งที่ ๒ จังหวัดมุกดาหาร ประมาณ ๑๒๐ กิโลเมตร และสะพานมิตรภาพไทย - ลาว แห่งที่ ๓ จังหวัดนครพนม ประมาณ ๙๐ กิโลเมตร ซึ่งเป็นเขตแดนระหว่างประเทศไทยกับสาธารณรัฐประชาธิปไตยประชาชนลาว จังหวัดสกลนครมีอาณาเขตติดต่อกับเขตจังหวัด ดังต่อไปนี้

ทิศเหนือ	จรดอำเภอเฝ้าไร่ อำเภอโซ่พิสัย จังหวัดหนองคาย อำเภอพรเจริญ อำเภอเซกา จังหวัดบึงกาฬ อำเภอนาทม อำเภอสรีสงคราม จังหวัดนครพนม
ทิศตะวันออก	จรดอำเภอนาหว้า อำเภอโพนสวรรค์ อำเภอนาแก อำเภอวังยาง อำเภอปลาปาก อำเภอเมืองนครพนม จังหวัดนครพนม
ทิศใต้	จรดอำเภอดงหลวง จังหวัดมุกดาหาร อำเภอนาคู อำเภอเขาวง อำเภอสมเด็จ อำเภอคำม่วง จังหวัดกาฬสินธุ์ อำเภอวังสามหมอ อำเภอกุมภวาปี จังหวัดอุดรธานี
ทิศตะวันตก	จรดอำเภอไชยวาน อำเภอหนองหาน อำเภอทุ่งฝน อำเภอบ้านดุง จังหวัดอุดรธานี

##### ๑.๑.๒ ลักษณะภูมิประเทศ

ลักษณะภูมิประเทศโดยทั่วไป ทางด้านทิศใต้เป็นเทือกเขาสูงจากนั้นจะค่อย ๆ เอียงลาดลงมาทางทิศเหนือและทิศตะวันออก พื้นที่อยู่สูงกว่าระดับน้ำทะเลประมาณ ๑๗๒ เมตร ขนาดพื้นที่ของจังหวัดสกลนครเป็นลำดับ ๑๙ ของประเทศ และลำดับ ๘ ของภาคตะวันออกเฉียงเหนือ ลักษณะภูมิประเทศแต่ละบริเวณ ดังนี้

๑) **พื้นที่ตอนใต้** สภาพพื้นที่เป็นที่ราบสูงบนเทือกเขาภูพานและที่ราบระหว่างหุบเขามีสภาพพื้นที่แบบลูกคลื่นลอนลาดอยู่บริเวณอำเภอกุดบาก มีลำธารและลำห้วยอันเกิดจากเทือกเขาหลายแห่งมีป่าไม้และทุ่งหญ้า เหมาะสำหรับการเลี้ยงสัตว์

๒) **พื้นที่ตอนตะวันออก** มีสภาพพื้นที่แบบลูกคลื่นลอนลาดรวมถึงบริเวณที่ติดกับอำเภอนาแก จังหวัดนครพนม

๓) **พื้นที่ตอนตะวันตก** สภาพพื้นที่ส่วนใหญ่เป็นที่ราบสลับกับพื้นที่แบบลูกคลื่นลอนลาด เหมาะสำหรับการทำไร่บริเวณที่ติดกับจังหวัดอุดรธานี



๔) **พื้นที่ตอนกลาง** สภาพพื้นที่เป็นที่ราบต่ำเหมาะแก่การทำนา โดยเฉพาะท้องที่อำเภอเมืองที่มีหนองหาร ทำให้มีน้ำตลอดปี มีอาณาเขตกว้างประมาณ ๗ กิโลเมตร ยาวประมาณ ๑๘ กิโลเมตร ระดับน้ำลึกประมาณ ๒ - ๔.๕ เมตร หนองหารเป็นที่รองรับน้ำจากแม่น้ำต่าง ๆ หลายสาย

๕) **พื้นที่ตอนเหนือ** สภาพพื้นที่เป็นลูกคลื่นลอนลาด มีสภาพเป็นป่าปนไร่ ป่าส่วนใหญ่เป็นพวกป่าแดงโปร่ง มีไม้เต็ง ไม้รัง พลวง เหนือที่ตั้งอำเภออากาศอำนวยและริมน้ำสงครามบางส่วนเป็นที่ราบลุ่มน้ำท่วมซึ่งใช้ทำนาได้บางส่วนเท่านั้น ส่วนใหญ่จะทิ้งไว้รกร้างว่างเปล่า มีพวกไม้พุ่มเตี้ย และหญ้าขึ้นปกคลุมทั่วไป

### ๑.๑.๓ ลักษณะภูมิอากาศ

**ลักษณะทั่วไป** สกลนครเป็นจังหวัดหนึ่งในจำนวน ๒๐ จังหวัดในภาคตะวันออกเฉียงเหนือ ซึ่งเป็นภาคที่แห้งแล้งกว่าภาคอื่น ๆ ในประเทศไทย เนื่องจากสภาพภูมิประเทศเป็นที่ราบสูงดอนดินเป็นหินตะกอน ดินชั้นน้ำและเก็บรักษาน้ำไว้ไม่ได้ แม้ปริมาณน้ำฝนที่ตกแท้จริงแล้วมากกว่าภาคเหนือและภาคกลาง

#### ฤดูกาล

๑) **ฤดูฝน** โดยทั่วไปจะเริ่มตั้งแต่ประมาณกลางเดือนพฤษภาคม ถึงกลางเดือนตุลาคม รวมเวลา ๔-๕ เดือน ฝนที่ตกส่วนมากเป็นฝนที่เกิดจากพายุดีเปรสชันที่เคลื่อนตัวมาจากทะเลจีนใต้ ส่วนที่เกิดจากลมมรสุมตะวันตกเฉียงใต้มีไม่มากนัก ถ้าปีใดพายุดีเปรสชันเข้าน้อยปีนั้นจะแห้งแล้ง โดยปกติจะมีพายุดีเปรสชัน ถึงพายุไซร่อนร้อนเข้าเฉลี่ยปีละ ๑-๒ ลูก สกลนครมีปริมาณน้ำฝนเฉลี่ยคาบ ๓๐ ปี (พ.ศ.๒๕๓๔-๒๕๖๓ มาตรฐานองค์การอุตุนิยมวิทยาโลก) เท่ากับ ๑,๖๖๑.๗ มิลลิเมตร มีค่าใกล้เคียงกับจังหวัดอุดรธานี, มุกดาหาร, นครพนม และจังหวัดอุบลราชธานี ซึ่งมากกว่าจังหวัดในภาคกลางและภาคเหนือ

ตารางที่ ๑.๑: สถิติภูมิอากาศ ของจังหวัดสกลนคร ปี ๒๕๕๙ - ๒๕๖๒

ปี พ.ศ.	๒๕๖๐	๒๕๖๑	๒๕๖๒	๒๕๖๓
ปริมาณน้ำฝน (มิลลิเมตร)	๒,๔๒๒.๙	๑,๕๗๕.๖	๑,๒๑๓.๐	๑,๒๘๔.๖
จำนวนวันฝนตก (วัน)	๑๓๙	๑๒๗	๑๐๙	๑๑๘
อุณหภูมิอากาศเฉลี่ย (องศา C)	๒๖.๑	๒๖.๒	๒๗.๓	๒๖.๗

ที่มา : สถานีอุตุนิยมวิทยาจังหวัดสกลนคร (ข้อมูล ณ วันที่ ๑๙ มิถุนายน ๒๕๖๓)

#### สถิติอากาศที่เป็นที่สุด ของจังหวัดสกลนคร ปี พ.ศ. ๒๕๙๘ - ๒๕๖๓

อุณหภูมิสูงสุดที่วัดได้	๔๑.๙ องศา C	เมื่อ	๒๔ เมษายน ๒๕๐๐
อุณหภูมิต่ำสุดที่วัดได้	-๑.๔ องศา C	เมื่อ	๒ มกราคม ๒๕๑๗
ความชื้นสัมพัทธ์ต่ำที่สุด	๑๒ %	เมื่อ	๑๙ มีนาคม ๒๕๔๒
ลมแรงที่สุดที่ทิศตะวันออก	๙๘ กม./ชม.	เมื่อ	๑๐ เมษายน ๒๕๑๙
ฝนมากที่สุด ใน ๑ ชม.	๑๐๐.๐ มม.	เมื่อ	๑๒ พฤษภาคม ๒๕๔๓
ฝนมากที่สุด ใน ๑ วัน	๔๕๗.๑ มม.	เมื่อ	๑๖ สิงหาคม ๒๕๑๗
ฝนมากที่สุด ใน ๑ เดือน	๙๙๘.๙ มม.	เมื่อเดือน	สิงหาคม ๒๕๑๗
ฝนมากที่สุด ใน ๑ ปี	๒,๔๒๒.๙ มม.	เมื่อ	พ.ศ. ๒๕๖๐
ฝนน้อยที่สุดใน ๑ ปี	๙๙๑.๓ มม.	เมื่อ	พ.ศ. ๒๕๙๘

**๒) ฤดูหนาว** เริ่มตั้งแต่ประมาณกลางเดือนตุลาคม ถึงกลางเดือนกุมภาพันธ์ รวมเวลา ๔ เดือน ในตอนต้นเดือนตุลาคมเป็นระยะเปลี่ยนฤดูระหว่างฤดูฝนกับฤดูหนาวอาจมีฝนตกได้เป็นบางวัน ฤดูหนาวของจังหวัดสกลนครมีลักษณะอากาศหนาวอย่างชัดเจน กระแสลมที่เย็นและแห้งพัดมาจากประเทศจีน คือลมมรสุมตะวันออกเฉียงเหนือความหนาวเย็น มีผลกระทบต่อดินฟ้าอากาศในจังหวัดสกลนคร จังหวัดสกลนครเคยมีอุณหภูมิต่ำสุดจนถึง - ๑.๔ องศาเซลเซียส เมื่อวันที่ ๒ มกราคม ๒๕๑๗ ที่สถานีอากาศเกษตรสกลนคร ซึ่งอยู่ที่ศูนย์วิจัยพืชไร่สกลนคร บ้านนาคำ ตำบลห้วยยาง อำเภอเมืองสกลนคร จังหวัดสกลนคร

**๓) ฤดูร้อน** ตั้งแต่ประมาณกลางเดือนกุมภาพันธ์ ถึงกลางเดือนพฤษภาคม รวมระยะเวลาประมาณ ๓ เดือน ระยะนี้มีมรสุมตะวันออกเฉียงเหนือหมกกำลังลง ลมตะวันออกเฉียงใต้จากทะเลจีนใต้และอ่าวไทยจะพัดมาแทนที่ และเป็นระยะหนึ่งประเทศไทยได้รับแสงแดดกล้าที่สุด ทำให้มีความร้อนและแห้งแล้งมากที่สุดสถิติภูมิอากาศสูงสุดของสกลนคร คือ ๔๑.๙ องศาเซลเซียส เมื่อวันที่ ๒๔ เมษายน ๒๕๐๐

## ๑.๑.๔ โครงสร้างพื้นฐาน

### ๑) โครงสร้างพื้นฐานด้านน้ำประปาและไฟฟ้าจังหวัดสกลนคร

ตารางที่ ๑.๒: สถิติจำนวนผู้ใช้น้ำ ปริมาณการใช้น้ำ และปริมาณการผลิตน้ำประปาอำเภอเมืองสกลนคร

รายการ	ปี ๒๕๖๑	ปี ๒๕๖๒	ปี ๒๕๖๓
๑. ผู้ใช้น้ำ (ราย)	๗๗๗	๙๕๔	๙๕๖
๒. ปริมาณการใช้น้ำ (ลูกบาศก์เมตร)	๕,๘๙๕,๐๐๐	๖,๘๗๑,๐๐๐	๖,๔๗๕,๘๘๓
๓. ปริมาณการผลิต (ลูกบาศก์เมตร)	๗,๗๗๗๓,๐๐๐	๘,๗๑๘,๐๐๐	๘,๓๗๘,๖๖๙

ที่มา : การประปาส่วนภูมิภาคสาขาสกลนคร (ข้อมูล ณ วันที่ ๓๐ เมษายน ๒๕๖๔)

ตารางที่ ๑.๓: สถิติจำนวนผู้ใช้ไฟฟ้าจังหวัดสกลนคร

รายการ	ปี ๒๕๖๐	ปี ๒๕๖๑	ปี ๒๕๖๒	ปี ๒๕๖๓
จำนวนผู้ใช้ไฟฟ้า (ราย)	๓๓๑,๓๑๓	๓๔๖,๐๑๕	๓๕๔,๙๙๘	๓๖๖,๒๔๙

ที่มา : การไฟฟ้าส่วนภูมิภาคจังหวัดสกลนคร (ข้อมูล ณ วันที่ ๓๑ ธันวาคม ๒๕๖๓)

ตารางที่ ๑.๔: แสดงสถิติปริมาณการใช้ไฟฟ้าจำแนกตามประเภทการใช้ไฟฟ้าของจังหวัดสกลนคร

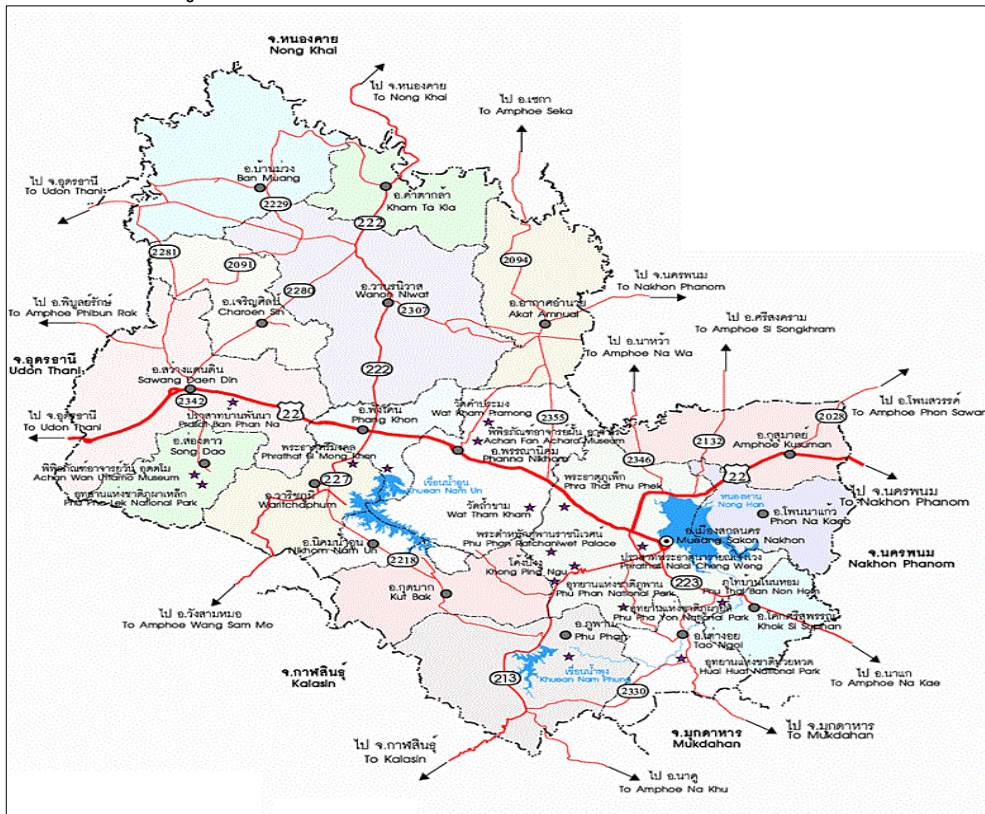
รายการ (หน่วย)	ปี ๒๕๖๐	ปี ๒๕๖๑	ปี ๒๕๖๒	ปี ๒๕๖๓
บ้านอยู่อาศัย	๓๕๑,๔๑๘,๐๖๙.๗๔	๓๖๒,๓๐๓,๘๔๘.๑๖	๓๙๕,๕๙๔,๔๑๒.๕๒	๔๒๑,๙๙๔,๓๐๐.๕๗
กิจการขนาดเล็ก	๑๒๑,๓๕๗,๑๑๙.๗๓	๑๒๗,๖๖๘,๗๖๓.๕๓	๑๓๙,๕๕๑,๘๒๙.๐๒	๑๓๙,๓๔๙,๒๘๙.๔๖
กิจการขนาดกลาง	๑๑๗,๕๘๒,๓๖๑.๐๑	๑๒๖,๔๕๘,๑๗๓.๑๗	๑๓๕,๗๕๒,๐๑๒.๔๒	๑๓๓,๒๘๙,๓๖๗.๒๘
กิจการขนาดใหญ่	๔๘,๖๕๔,๗๒๓.๑๐	๕๕,๗๖๗,๘๒๑.๐๘	๖๗,๗๕๙,๐๓๒.๖๐	๖๘,๐๔๗,๙๕๕.๓๕
กิจการเฉพาะอย่าง	๗,๕๘๙,๕๑๓.๒๐	๘,๒๙๔,๙๕๙.๒๕	๘,๒๙๔,๙๕๙.๒๕	๖,๙๗๑,๖๖๗.๘๗
สูบน้ำเพื่อการเกษตร	๒,๒๙๔,๑๘๐.๖๙	๑๒,๓๔๖,๙๓๔.๕๙	๕,๖๑๔,๔๐๗.๖๓	๔,๕๖๔,๗๓๑.๕๒
ไฟชั่วคราว	๔,๙๘๙,๘๙๓.๕๐	๓๗,๒๒๓,๘๕๕.๘๙	๗,๐๙๕,๑๖๘.๙๓	๖,๗๓๑,๔๗๕.๐๕
รวม (หน่วย)	๑๘,๐๖๒,๕๗๙.๘๙	๑๗,๗๕๓,๗๙๘.๙๑	๑๙,๑๙๔,๙๘๐.๗๙	๒๑,๒๔๒,๑๓๒.๑๑

ที่มา : การไฟฟ้าส่วนภูมิภาคจังหวัดสกลนคร (ข้อมูล ณ วันที่ ๓๑ ธันวาคม ๒๕๖๓)

## ๒) การคมนาคม

การคมนาคมขนส่งในพื้นที่จังหวัดสกลนครส่วนใหญ่ อาศัยการขนส่งทางถนนเป็นหลัก เชื่อมโยงระหว่างอำเภอ จังหวัด และจังหวัดสู่จังหวัดใกล้เคียง โดยมีทางหลวงแผ่นดินทั้งหมดประมาณ ๘๔๓.๘๓๐ กิโลเมตร รับผิดชอบโดยกรมทางหลวง กระทรวงคมนาคม มีหน่วยงานแขวงทางหลวงสกลนครที่ ๑ และแขวงทางหลวงสกลนครที่ ๒ (สว่างแดนดิน) ที่รับผิดชอบดูแล รักษาสภาพทางหลวงให้มีสภาพที่พร้อมใช้งานที่สะดวก และปลอดภัย ตลอดจนปรับปรุง ขยายช่องจราจรให้เพียงพอกับปริมาณจราจรที่เพิ่มขึ้นตามการเติบโตของเศรษฐกิจจังหวัดสกลนครและของประเทศ

รูปภาพที่ ๑-๑: แสดงเส้นทางการคมนาคมในจังหวัดสกลนคร



ที่มา : แขวงทางหลวงสกลนครที่ ๑

จังหวัดสกลนคร มีถนนที่ก่อสร้างแล้วเสร็จที่อยู่ในความรับผิดชอบของหน่วยงาน ดังนี้

**๑) ทางหลวงแผ่นดิน** เป็นทางหลวงที่อยู่ในความรับผิดชอบของกรมทางหลวง เป็นโครงข่ายสายหลักเชื่อมระหว่างจังหวัดกับจังหวัด จังหวัดกับอำเภอ อำเภอสู่อำเภอ และไปสู่สถานที่สำคัญ โดยเส้นทางที่อยู่ในความรับผิดชอบของแขวงทางหลวงสกลนครที่ ๑ และแขวงทางหลวงสกลนครที่ ๒ (สว่างแดนดิน) ระยะทางรวมประมาณ ๘๔๓.๘๓๐ กม.

**๒) ทางหลวงชนบท** เป็นทางหลวงที่อยู่ในความรับผิดชอบของกรมทางหลวงชนบท เป็นเส้นทางเชื่อมต่อโครงข่ายสายหลักของกรมทางหลวง และยังเป็นเส้นทางเข้าสู่แหล่งผลิตสินค้า แหล่งท่องเที่ยว แหล่งชุมชน และสถานที่อื่น ๆ มีระยะทางรวมประมาณ ๑,๑๓๘.๕๓๕ กม.

**๓) ทางที่อยู่ในความรับผิดชอบขององค์กรปกครองส่วนท้องถิ่น และหน่วยงานอื่นๆ** เป็นเส้นทางที่อยู่ในชุมชนเชื่อมเข้าสู่ทางหลวงแผ่นดิน และทางหลวงชนบท โดยอยู่ในความควบคุมขององค์กรปกครองส่วนท้องถิ่น เช่น องค์การบริหารส่วนจังหวัด เทศบาล และองค์การบริหารส่วนตำบล โดยมีระยะทางรวมประมาณ ๔,๑๓๖.๙ กม.

รูปภาพที่ ๑-๒: แสดงเส้นทางโครงข่ายคมนาคมในจังหวัดสกลนคร



ที่มา : แขวงทางหลวงชนบทสกลนคร

จำนวนโครงข่ายสายทาง ๖๔ สายทาง ระยะทาง ๑,๑๖๔.๙๓๙ กม. แบ่งเป็น

- ถนนลาดยาง ๑,๑๒๘.๕๒๙ กม.
- ถนนลูกรัง - กม.
- ถนนคอนกรีต ๓๖.๔๑๐ กม.

ข้อมูลเส้นทางคมนาคมขนส่งสายหลักที่เป็นโครงข่ายสำคัญที่เชื่อมจังหวัดสกลนครกับจังหวัดอื่น ๆ

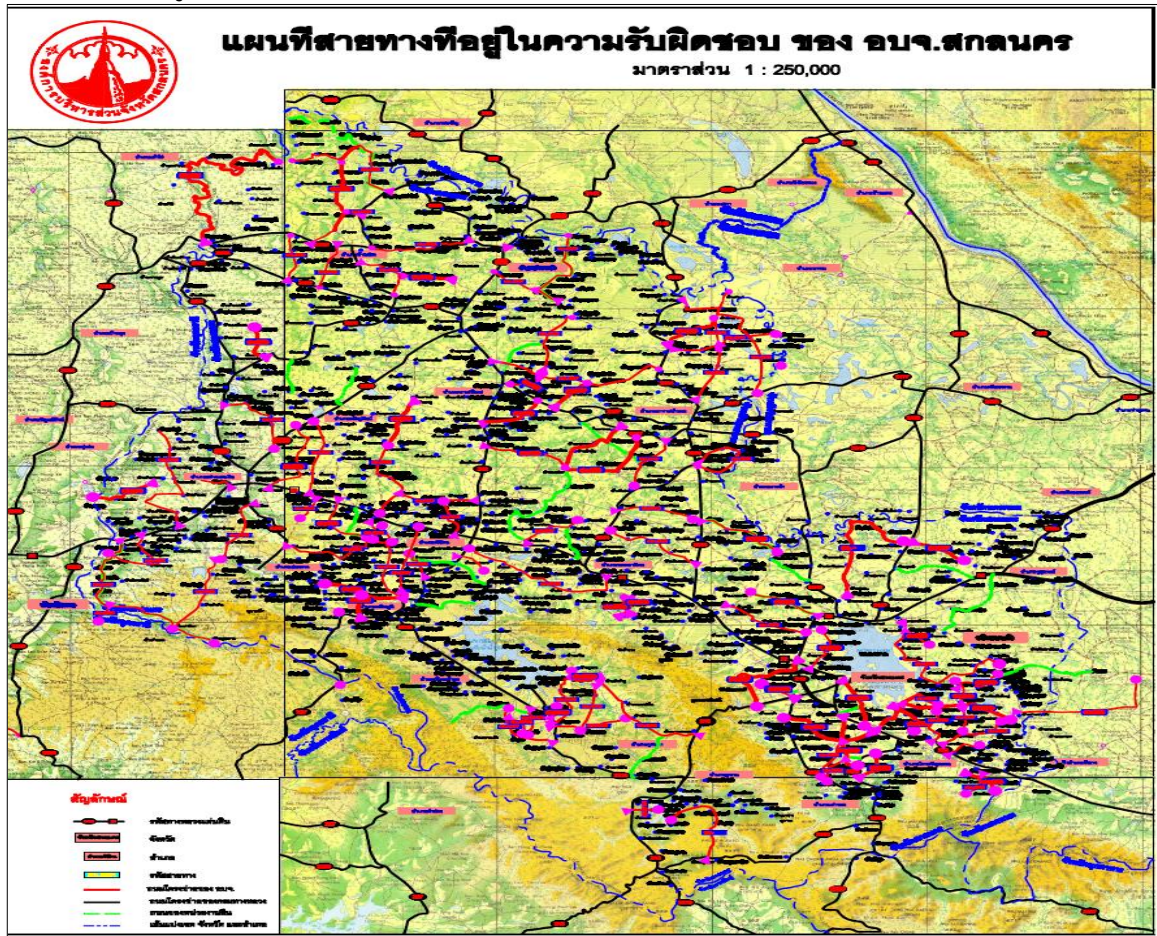
- ผิวลาดยาง ระยะทาง ๘๔๓.๘๓๐ กม.
- ผิวคอนกรีต ระยะทาง ๑.๓๙๕ กม.
- ผิวลูกรัง ระยะทาง - กม.

ตารางที่ ๑.๕: แสดงข้อมูลเส้นทาง ๒๗ ทางรวมระยะทางยาว ๘๔๒.๒๙๓ กม.

ลำดับ	หมายเลข ทางหลวง	ชื่อตอนควบคุม	ระยะทาง ๒ ช่อง จราจร (กม.)	ระยะทาง ๔ ช่อง จราจร (กม.)	รวม (กม.)	ปริมาณ จราจรคัน/วัน	เชื่อมกับจังหวัด
๑	๒๒	บ้านยา-สูงเนิน	๓๒.๔๔๒	๔๙.๔๓๘	๘๑.๘๘๐	๑๕,๙๙๙	อุดรธานี, สกลนคร
๒	๒๑๓	สมเด็จพระสังฆราช-สกลนคร	๖๑.๕๐๐	๒๑.๐๐๐	๘๒.๕๐๐	๘๑๓๕	กาฬสินธุ์
๓	๒๒๓	สกลนคร- นาแก	๒๙.๗๐๗	๑๓.๑๐๐	๔๒.๘๐๗	๖๘๓๐	นครพนม
๔	๒๒๒	พังโคน-หนองแวง	๓๓.๓๑๐	๘.๖๙๐	๔๒.๐๐๐	๖,๔๗๘	บึงกาฬ
๕	๒๒๗	บ้านผาสุก-พังโคน	๓๘.๕๑๐	๓.๓๐๗	๔๑.๘๑๗	๖,๖๐๓	กาฬสินธุ์
๖	๒๔๑	ทางเลี่ยงเมืองสกลนคร	-	๑๐.๑๔๕	๑๐.๑๔๕	๑๑๗๑๐	สกลนคร
๗	๒๐๒๘	กุสุมาลย์- โพนจาน	๑๓.๕๐๐	๐.๕๐๐	๑๔.๐๐๐	๒๑๙๓	นครพนม
๘	๒๐๙๑	สว่างแดนดิน-หนองแวง	๕๖.๙๕๙	๑.๘๐๐	๕๘.๗๕๙	๔,๙๑๐	บึงกาฬ
๙	๒๐๙๔	พรรณานิคม-ท่าก้อน	๕๗.๕๓๐	๖.๑๑๔	๖๓.๖๔๔	๗,๒๑๖	บึงกาฬ
๑๐	๒๑๓๒	ท่าแร่-นาเพียง	๒๐.๒๑๒	-	๒๐.๒๑๒	๑๙๔๕	นครพนม
๑๑	๒๑๗๗	น่าน้อย-อากาศอำนวย	๕.๙๓๐	๑.๐๓๒	๖.๙๖๒	๒,๓๓๔	นครพนม
๑๒	๒๑๘๕	บ้านเข็มน-โคกสะอาด	๗.๓๘๓	๐.๑๘๐	๗.๕๖๓	-	นครพนม
๑๓	๒๒๑๘	คำเพิ่ม-ห้วยยาง	๕๑.๗๘๔	๐.๖๘๕	๕๒.๔๖๙	๓,๕๗๗	กาฬสินธุ์
๑๔	๒๒๗๐	ลำน้ำสงคราม-หนามแท่ง	๑.๗๘๗	-	๑.๗๘๗	-	อุดรธานี
๑๕	๒๒๘๐	เจริญศิลป์-นาบัว	๒๙.๒๐๓	๘.๕๗๐	๓๗.๗๗๓	๒,๘๘๐	บึงกาฬ
๑๖	๒๒๘๑	โคกคอน-ชัยยานนท์	๑๒.๒๐๐	-	๑๒.๒๐๐	๒,๗๖๕	อุดรธานี
๑๗	๒๒๙๑	นาคู-สร้างค้อ	๖.๑๐๓	-	๖.๑๐๓	๖๓๒๐	กาฬสินธุ์
๑๘	๒๓๐๗	วานรนิวาส-บ้านเข็มน	๒๔.๗๙๔	๑.๓๐๐	๒๖.๐๙๔	๓,๒๘๒	นครพนม
๑๙	๒๓๐๘	บ้านขาม-บ้านเข็มน	๑๘.๙๖๒	-	๑๘.๙๖๒	๑,๕๐๖	บึงกาฬ
๒๐	๒๓๓๐	สร้างค้อ- ห้วยหวด	๓๓.๒๑๒	-	๓๓.๒๑๒	๖๗๓	สกลนคร
๒๑	๒๓๓๙	ศรีวิชา-กวนปุ่น	๓๖.๙๗๕	-	๓๖.๙๗๕	๓๓๕๐	มุกดาหาร
๒๒	๒๓๔๖	ดอนเชียงบาน-นาหว้า	๑๖.๔๑๒	๐.๘๐๐	๑๗.๒๑๒	๓๔๕๐	นครพนม
๒๓	๒๓๔๒	สว่างแดนดิน-ส่องดาว	๑๙.๒๑๓	-	๑๙.๒๑๓	๕,๐๒๖	กาฬสินธุ์
๒๔	๒๓๔๗	ธาตุนาเวง-สกลนคร	-	๕.๖๐๔	๕.๖๐๔	๒๓๑๒	สกลนคร
๒๕	๒๓๕๕	สูงเนิน-สีแยก	๒๒.๖๓๙	๑.๒๙๕	๒๓.๙๓๔	๓,๗๑๙	บึงกาฬ
๒๖	๒๓๕๕	สูงเนิน-สีแยก	๒๒.๘๓๓	๑.๑๐๑	๒๓.๙๓๔	๔๐๖๐	บึงกาฬ
๒๗	๒๓๗๙	เจริญศิลป์-กุดนาขาม	๔.๓๓๖	-	๔.๓๓๖	๒,๓๑๔	ศูนย์ศิลปาชีพ
๒๘	๒๔๒๗	ทางเข้าสนามบิน สกลนคร	๑.๖๓๗	-	๑.๖๓๗	๑๒๐๐	ทางเข้าสนามบิน สกลนคร

ที่มา : แขวงทางหลวงสกลนครที่ ๑ และแขวงทางหลวงสกลนครที่ ๒ (ข้อมูล ณ วันที่ ๒๗ เมษายน ๒๕๖๔)

รูปภาพที่ ๑-๓: แสดงเส้นทางโครงข่ายการคมนาคมที่อยู่ได้รับการถ่ายโอนและถนนที่อยู่ในความรับผิดชอบขององค์การบริหารส่วนจังหวัดสกลนคร



### ปัญหาและอุปสรรค ถนนที่อยู่ได้รับการถ่ายโอนและถนนที่อยู่ในความรับผิดชอบขององค์การบริหารส่วนจังหวัดสกลนคร

- ถนนที่ได้รับการถ่ายโอนจากส่วนราชการอื่น เมื่อครั้งรับโอน (พ.ศ. ๒๕๔๖ - ๒๕๔๗) มีสภาพผิวจราจรใกล้จะหมดอายุการใช้งานหรือหมดอายุการใช้งานแล้ว การชำรุดเสียหายเป็นลักษณะชำรุดเสียหายโดยหมดสภาพไปพร้อม ๆ กัน จึงทำให้ไม่สามารถซ่อมแซมหรือบำรุงรักษาได้ตามระยะเวลาและครอบคลุมทั้งหมด เพราะงบประมาณมีจำกัด ซึ่งได้รับการถ่ายโอน จำนวน ๙๗ สายทาง ระยะทางยาว ๙๘๖.๙๑๕ กิโลเมตร

- ถนนอื่นที่อยู่ในภารกิจขององค์การบริหารส่วนจังหวัดสกลนคร มีอยู่จำนวนมาก ซึ่งได้รับการขอความอนุเคราะห์จากองค์กรปกครองส่วนท้องถิ่นอื่นและราษฎรในพื้นที่ให้ดำเนินการซ่อมแซมเพื่อบรรเทาความเดือดร้อน องค์การบริหารส่วนจังหวัดสกลนครจึงเข้าดำเนินการแก้ไขปัญหาดังกล่าว ซึ่งทำให้ไม่สามารถดำเนินการตามแผนงานการซ่อมบำรุงถนนให้แล้วเสร็จตามแผนงานได้

- โครงข่ายสายทางขององค์การบริหารส่วนจังหวัดสกลนคร ได้ทับซ้อนกับโครงข่ายของแนวทางหลวงชนบทสกลนคร ทำให้ไม่สามารถลงทะเบียนเป็นทางหลวงท้องถิ่นได้ และอาจจะทำให้เสียโอกาสในการพิจารณาจัดสรรงบประมาณอุดหนุนได้

- ขาดแคลนบุคลากรในการซ่อมบำรุงรักษาถนน พนักงานขับเครื่องจักรกล เครื่องจักรกล (ใช้ในงานซ่อมบำรุง) และงบประมาณที่เพียงพอ

- ปัจจุบันองค์การบริหารส่วนจังหวัดสกลนคร อยู่ระหว่างดำเนินการสำรวจสายทางที่อยู่ในความรับผิดชอบทั้งหมด และโครงข่ายที่ไม่ทับซ้อนกับแนวทางหลวงชนบทสกลนคร เพื่อขอลงทะเบียนทางหลวงท้องถิ่น

## การพัฒนาโครงสร้างพื้นฐานและโลจิสติกส์ การคมนาคมและขนส่งเพื่อเชื่อมโยงประเทศเพื่อนบ้าน

๑. โครงการเร่งรัดทางสายประธานเป็น ๔ ช่องจราจร ทางหลวงหมายเลข ๒๒ สาย อุตรธานี – สกลนคร – นครพนม ทางหลวงหมายเลข ๒๒ เป็นเส้นทางสายหลักที่เชื่อมโยงการเดินทางระหว่างจังหวัด อุตรธานี – สกลนคร – นครพนม และไปยังสะพานข้ามแม่น้ำโขงแห่งที่ ๓ (จ.นครพนม – แขวงคำม่วน) เส้นทางนี้มีระยะทาง ๒๔๐.๗๐ กม. ได้ขยายเป็น ๔ ช่องจราจร แล้วบางส่วน และยังเหลือที่เป็นทาง ๒ ช่องจราจร ซึ่งได้รับงบประมาณในปีงบประมาณ ๒๕๖๑ ซึ่งอยู่ระหว่างการก่อสร้าง ซึ่งจะแล้วเสร็จในปี พ.ศ.๒๕๖๔ แบ่งเป็น ๔ ตอนดังนี้

๑.๑ ทางหลวงหมายเลข ๒๒ ตอน อ.หนองหาน – อ.พังโคน ตอน ระหว่าง กม.๖๐+๐๐๐ – ๗๒+๖๐๐, กม.๘๑+๑๐๐ – ๘๗+๐๐ ระยะทาง ๑๘.๕๐๐ กม. งบประมาณ ๕๒๗,๒๔๗,๐๐๐ บาท

๑.๒ ทางหลวงหมายเลข ๒๒ ตอน อ.หนองหาน – อ.พังโคน ตอน ๒ ระหว่าง กม.๘๗+๐๐๐ – ๙๓+๔๕๐, กม.๙๔+๙๖๘ – ๑๐๔+๗๐๐ ระยะทาง ๑๖.๑๘๒ กม. งบประมาณ ๕๐๖,๕๖๙,๐๐๐ บาท

๑.๓ ทางหลวงหมายเลข ๒๒ ตอน สกลนคร – นครพนม ตอน ๑ ระหว่าง กม.๑๘๐+๕๔๐ – ๑๘๘+๔๐๐, กม.๑๘๙+๑๐๐ – ๑๙๗+๖๗๖ ระยะทาง ๑๖.๔๓๖ กม. งบประมาณ ๕๐๖,๕๖๙,๐๐๐ บาท

๑.๔ ทางหลวง ๒๒ ตอน สกลนคร – นครพนม ตอน ๒ ระหว่าง กม.๑๙๗+๖๗๖ – ๒๑๕+๒๐๐ ระยะทาง ๑๗.๕๒๔ กม. งบประมาณ ๔๕๔,๘๗๙,๐๐๐ บาท



๒. โครงการเร่งรัดทางสายประธานเป็น ๔ ช่องจราจร ทางหลวงหมายเลข ๒๒๓ ตอน สกลนคร – ธาตุพนม ทางหลวงหมายเลข ๒๒๓ เป็นเส้นทางเชื่อมระหว่าง จ.สกลนคร – อ.นาแก – อ.ธาตุพนม จ.นครพนม เชื่อมกับทางหลวงหมายเลข ๒๑๒ ไปสู่จังหวัดมุกดาหาร และสะพานมิตรภาพแห่งที่ ๒ (มุกดาหาร-สะหวันนะเขต) อีกทั้งเป็นเส้นทางที่ประชาชนใช้เดินทางไปนมัสการพระธาตุพนม ทางสายนี้ยังเป็น ๒ ช่องจราจรประมาณ ๒๙.๓๑๐ กม. ในปีงบประมาณ ๒๕๖๔ กรมทางหลวงได้รับงบประมาณในการก่อสร้างทางหลวงหมายเลข ๒๒๓ ตอน สาย สกลนคร – อ.ธาตุพนม ตอน สกลนคร – นาแก ระยะทาง ๑๕.๗๕๐ กม. งบประมาณ ๖๐๐ ล้านบาท โดยจะเริ่มก่อสร้างในปีงบประมาณ ๒๕๖๔ - ๒๕๖๖



๓. โครงการสำรวจออกแบบถนนเชื่อมโยงประชาคมเศรษฐกิจอาเซียน (เทือกเขาภูพานประตูสู่ AEC) ในทางหลวงหมายเลข ๒๑๓ ตอน สมเด็จ – สกลนคร ระหว่าง กม.๘๖+๐๐๐ – กม.๑๖๘+๕๐๐ ระยะทาง ๘๒.๕๐๐ กม. ด้วยจังหวัดสกลนครขอให้พิจารณาจัดตั้งงบประมาณสำหรับการศึกษารายละเอียดทางด้านวิศวกรรม การวิเคราะห์ผลกระทบต่อสิ่งแวดล้อม (Environmental Impact Assessment) และการประเมินการผลกระทบของโครงการ ซึ่งจะมีผลต่อสุขภาพของประชาชน (Health Impact Assessment) สำหรับการพัฒนาเส้นทางคมนาคมและขนส่งผ่านเทือกเขาภูพานระหว่างจังหวัดกาฬสินธุ์กับจังหวัดสกลนครตามแนวคิดเรื่อง เทือกเขาภูพานประตูสู่ AEC โดยแบ่งเป็น ๒ ระยะคือ

- ระหว่างช่วง กม.๙๘+๐๐๐ – กม.๑๑๔+๐๐๐, กม.๑๕๔+๐๐๐ – กม.๑๖๒+๐๐๐ เป็นบริเวณทางลาดชัน คดเคี้ยว และอยู่ในเขตอุทยานฯ ระยะทาง ๒๔ กม. ต้องทำการศึกษาเพื่อหาแนวทางพัฒนาเส้นทางให้เหมาะสมกับสภาพพื้นที่

- ในระหว่าง กม. ๑๒๗+๒๒๕ – กม.๑๓๗+๔๐๐ ระยะทาง ๑๐.๑๗๕ กม. ปรับปรุงและขยายทางให้ได้มาตรฐานอย่างน้อยกว้าง ๑๒ เมตร งบประมาณ ๕๐ ล้านบาท (อยู่ระหว่างการก่อสร้าง งบประมาณปี ๒๕๖๓)

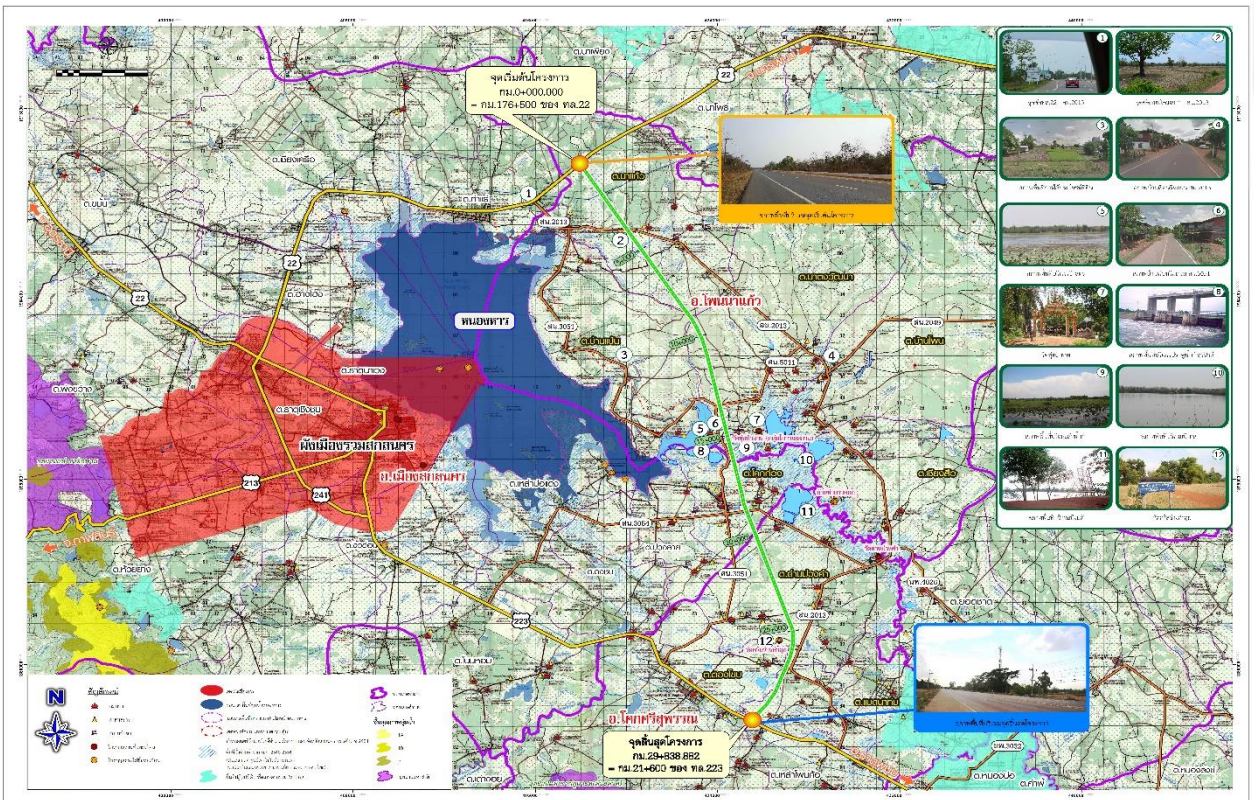


๔. โครงการก่อสร้างเลี่ยงเมืองสว่างแดนดิน ด้วยจังหวัดสกลนครขอให้พิจารณาจัดตั้งงบประมาณสำหรับการศึกษาเส้นทางเลี่ยงเมืองสว่างแดนดิน เนื่องจากสภาพปัจจุบันทางหลวงแผ่นดินหมายเลข ๒๒ (ทางหลวง สาย อุดรธานี-สกลนคร) บริเวณช่วงตัดผ่าน เทศบาลตำบลสว่างแดนดิน จ.สกลนครนั้นมีเขตทางแคบ (๑๕ ม.) โดยขยายเป็น ๔ ช่องจราจรแล้ว มีการจราจรหนาแน่นและเพิ่มขึ้นอย่างต่อเนื่อง ทำให้ผู้ใช้ทางไม่ได้รับความสะดวก และไม่ปลอดภัยในการเดินทาง ทั้งนี้ เพื่อแก้ไขปัญหาการจราจรที่เกิดขึ้น จึงกำหนดการศึกษาก่อสร้างทางหลวงแนวใหม่ สายทางเลี่ยงเมืองสว่างแดนดิน ซึ่งจะเป็นแนวทางหนึ่ง ในการแก้ไขปัญหาการจราจรตลอดจนเพิ่มศักยภาพในการขยายพื้นที่ทางเศรษฐกิจของ อำเภอสว่างแดนดิน จังหวัดสกลนครทางหนึ่งด้วย





๕. โครงการก่อสร้างทางหลวงเลี่ยงเมืองสกลนครด้านทิศตะวันออก เป็นโครงการก่อสร้างทางหลวงเชื่อมระหว่างทางหลวงหมายเลข ๒๒ ตอน สกลนคร - นครพนม ที่ กม. ๑๗๖+๕๐๐ เชื่อมกับทางหลวงหมายเลข ๒๒๓ สกลนคร - ธาตุพนม ที่ กม.๒๑+๗๙๐ ซึ่งมีระยะทางยาวรวม ๒๙.๘๑๓ กม. โดยตัดผ่านพื้นที่อำเภอโพนนาแก้ว อำเภอเมืองสกลนคร และอำเภอโคกศรีสุพรรณ โดยการออกแบบเป็นทาง ๔ ช่องจราจร ซึ่งโครงการนี้ได้สำรวจออกแบบเรียบร้อยแล้ว และอยู่ระหว่างศึกษาผลกระทบสิ่งแวดล้อม



### การคมนาคมทางบก

๑. การเดินทางที่เชื่อมต่ออำเภอเมืองสกลนคร ได้แก่ รถหมวด ๒ และหมวด ๓ จำนวน ๒๑ เส้นทางเข้าใช้สถานีขนส่งผู้โดยสารจังหวัดสกลนคร แห่งที่ ๒ ซึ่งเป็นรถบัส รถหมวด ๓ และหมวด ๔ จำนวน ๑๑ เส้นทางเข้าใช้สถานีขนส่งผู้โดยสารจังหวัดสกลนคร แห่งที่ ๑ ซึ่งเป็นรถโดยสารสองแถว และรถหมวด ๑ จำนวน ๒ เส้นทางเดินรถอยู่ในเขตตัวเมืองสกลนคร

๒. การเดินทางที่เชื่อมต่ออำเภออื่น ๆ ของจังหวัดสกลนคร ไม่ผ่านตัวเมืองสกลนคร ได้แก่ รถหมวด ๒ จำนวน ๒ เส้นทาง รถหมวด ๓ จำนวน ๑ เส้นทาง รถหมวด ๔ จำนวน ๕ เส้นทาง และรถขนาดเล็กจำนวน ๑๒ เส้นทาง

ตารางที่ ๑.๖: แสดงข้อมูลการเดินทางที่เชื่อมต่ออำเภอเมืองสกลนคร

หมวด	สายที่	ชื่อเส้นทาง- ช่วงการเดินทาง	ชื่อผู้ประกอบการ
<b>๑.๑ รถหมวด ๒ และ ๓ จำนวน ๒๑ เส้นทาง เข้าใช้สถานีขนส่งผู้โดยสารจังหวัดสกลนคร แห่งที่ ๒ ซึ่งเป็นรถบัส</b>			
๒	๒๖	กรุงเทพฯ - นครพนม กรุงเทพฯ- ศรีสงคราม	บริษัท ขนส่ง จำกัด
๒	๒๗	กรุงเทพฯ- ธาตุพนม กรุงเทพฯ- เรณูนคร กรุงเทพฯ- สกลนคร กรุงเทพฯ- นาแก	บริษัท ขนส่ง จำกัด
๒	๙๓๐	กรุงเทพฯ- อุดรธานี - นครพนม	บริษัท ขนส่ง จำกัด
๓	๒๓๐	อุดรธานี - สกลนคร	บริษัท อุดรสกลเดินรถ จำกัด
๓	๒๓๑	อุดรธานี - นครพนม	บริษัท สหอุดรเดินรถ (๑๙๗๔) จำกัด
๓	๒๓๕	อุดรธานี - อุดรราชธานี (ข)	บริษัท สหมิตรอุบล จำกัด
๓	๒๓๗	สกลนคร - กาฬสินธุ์	บริษัท แสงประทีปเดินรถ จำกัด
๓	๒๓๘	สกลนคร - บ้านไผ่ (สารคาม)	บริษัท แสงประทีปเดินรถ จำกัด
๓	๒๔๐	สกลนคร - ธาตุพนม	บริษัท สหมิตรอุบล จำกัด
๓	๒๔๑	สกลนคร - อุดรราชธานี	บริษัท สหมิตรอุบล จำกัด
๓	๒๘๗	สกลนคร - บ้านแพง	บริษัท เชียงชุมเดินรถ จำกัด
๓	๕๓๕	สกลนคร -เรณูนคร - ธาตุพนม	บริษัท เชียงชุมเดินรถ จำกัด
๓	๕๔๐	สกลนคร - วังสามหมอ	บริษัท เชียงชุมเดินรถ จำกัด
๓	๕๔๓	สกลนคร - เซกา สกลนคร - คำตากล้า	บริษัท เชียงชุมเดินรถ จำกัด
๓	๕๔๔	สกลนคร - กุฉินารายณ์	บริษัท เชียงชุมเดินรถ จำกัด
๓	๕๕๙	สกลนคร - ไร่พิสัย สกลนคร - บ้านม่วง	บริษัท เชียงชุมเดินรถ จำกัด
๓	๕๘๒	สกลนคร - ปลาปาก	บริษัท เชียงชุมเดินรถ จำกัด
๓	๕๘๓	สกลนคร - ท่าแร่ - บ้านแพง	บริษัท เชียงชุมเดินรถ จำกัด
๓	๕๘๖	ขอนแก่น - นครพนม	บริษัท เชียงชุมเดินรถ จำกัด
๓	๖๖๑	เขียงราย - นครพนม	บริษัท ขนส่ง จำกัด
๓	๘๒๗	นครพนม - ระยอง	บริษัท ชาญทัวร์ จำกัด
๓	๘๓๗	นครพนม - นครศรีธรรมราช	บริษัท ชาญทัวร์ จำกัด
๓	๘๗๖	นครพนม - เชียงใหม่	บริษัท เพชรประเสริฐ จำกัด

ตารางที่ ๑.๗: แสดงข้อมูลการเดินทางที่เชื่อมต่ออำเภออื่น ๆ ของจังหวัดสกลนคร ผ่านตัวเมืองสกลนคร

หมวด	สายที่	ชื่อเส้นทาง- ช่วงการเดินทาง	ชื่อผู้ประกอบการ
<b>๒.๑ รถหมวด ๓ จำนวน ๕ เส้นทาง</b>			
๓	๕๘๖	ขอนแก่น - นครพนม	บริษัท เขิงชุมเดินรถ จำกัด
๓	๖๖๑	เขียงราย - นครพนม	บริษัท ขนส่ง จำกัด
๓	๘๒๗	นครพนม - ระยอง	บริษัท ชาญทัวร์ จำกัด
๓	๘๓๗	นครพนม - นครศรีธรรมราช	บริษัท ชาญทัวร์ จำกัด
๓	๘๗๖	นครพนม - เชียงใหม่	บริษัท เพชรประเสริฐ จำกัด

ตารางที่ ๑.๘: แสดงข้อมูลการเดินทางที่เชื่อมต่ออำเภออื่น ๆ ของจังหวัดสกลนคร ไม่ผ่านตัวเมืองสกลนคร

หมวด	สายที่	ชื่อเส้นทาง- ช่วงการเดินทาง	ชื่อผู้ประกอบการ
<b>๓.๑ รถหมวด ๒ จำนวน ๒ เส้นทาง</b>			
๒	๙๗	กรุงเทพมหานคร - พังโคน	บริษัท ขนส่ง จำกัด
๒	๓๓	กรุงเทพมหานคร - กระนวน-บ้านแพง	บริษัท ขนส่ง จำกัด
<b>๓.๒ รถหมวด ๓ จำนวน ๑ เส้นทาง</b>			
๓	๒๒๕	อุดรธานี - บึงกาฬ	บริษัท อุดรยานยนต์ขนส่ง จำกัด
<b>๓.๓ รถหมวด ๔ จำนวน ๕ เส้นทาง</b>			
๔	๔๕๘๓	วงกลมพรรณานิคม - วิทยาลัยการอาชีพพรรณานิคม	หจก.รัชนีภาทรานสปอร์ต
๔	๔๓๙๔	พังโคน - นิคมน้ำอูน	บริษัท เขิงชุมเดินรถ จำกัด
๔	๔๒๑๗	สว่างแดนดิน - คำบิต	บริษัท เศรษฐอุดม จำกัด
๔	๔๒๑๘	สว่างแดนดิน - ดอนเชียง	บริษัท เศรษฐอุดม จำกัด
๔	๔๒๑๙	สว่างแดนดิน - กุดเรือคำ	บริษัท เศรษฐอุดม จำกัด
<b>๓.๔ รถขนาดเล็ก จำนวน ๑๒ เส้นทาง</b>			
รถขนาดเล็ก	๔๔๐๐๒	สว่างแดนดิน - ภูผาเหล็ก	สหกรณ์เดินรถสว่างแดนดิน จำกัด
รถขนาดเล็ก	๔๔๐๐๓	สว่างแดนดิน - ภูตะคาม	สหกรณ์เดินรถสว่างแดนดิน จำกัด
รถขนาดเล็ก	๔๔๐๐๔	สว่างแดนดิน - บ้านนาตินจี	สหกรณ์เดินรถสว่างแดนดิน จำกัด
รถขนาดเล็ก	๔๔๐๐๕	สว่างแดนดิน - วานรนิวาส (ก)	สหกรณ์เดินรถสว่างแดนดิน จำกัด
รถขนาดเล็ก	๔๔๐๐๖	สว่างแดนดิน - วานรนิวาส (ข)	สหกรณ์เดินรถสว่างแดนดิน จำกัด
รถขนาดเล็ก	๔๔๐๐๗	สว่างแดนดิน - วาริชภูมิ	สหกรณ์เดินรถสว่างแดนดิน จำกัด
รถขนาดเล็ก	๔๔๐๐๘	สว่างแดนดิน - ภูตะคาม (ข)	สหกรณ์เดินรถสว่างแดนดิน จำกัด
รถขนาดเล็ก	๔๔๐๐๙	สว่างแดนดิน - บ้านดอนเชียงยืน	สหกรณ์เดินรถสว่างแดนดิน จำกัด
รถขนาดเล็ก	๔๔๐๑๐	สว่างแดนดิน - บ้านม่วง	สหกรณ์เดินรถสว่างแดนดิน จำกัด
รถขนาดเล็ก	๔๔๐๑๑	สว่างแดนดิน - คำตาก้า	สหกรณ์เดินรถสว่างแดนดิน จำกัด
รถขนาดเล็ก	๔๔๐๑๒	สว่างแดนดิน - บ้านนาข่า	สหกรณ์เดินรถสว่างแดนดิน จำกัด
รถขนาดเล็ก	๔๔๐๑๓	สว่างแดนดิน - บ้านกุดเรือคำ	สหกรณ์เดินรถสว่างแดนดิน จำกัด

- รถโดยสารประจำทาง บริษัท ขนส่ง จำกัดและบริษัทเอกชน มีรถประจำทางออกจาก กรุงเทพมหานครไปจังหวัดสกลนครทุกวัน ออกจากสถานีขนส่งหมอชิตสายตะวันออกเฉียงเหนือ

- ทางรถไฟ การรถไฟแห่งประเทศไทย มีบริการรถไฟออกจากสถานีรถไฟหัวลำโพง ไปลงที่จังหวัดอุดรธานีทุกวัน แล้วเดินทางต่อไปโดยรถยนต์ประจำทางไปจังหวัดสกลนคร อีกประมาณ ๑๕๙ กิโลเมตร

- ทางเครื่องบิน บริษัท สายการบินนกแอร์ จำกัด (มหาชน) มี ๓ เที่ยวบิน (เช้า - บ่าย - ค่ำ) และ บริษัท ไทยแอร์เอเชีย จำกัด มี ๑ เที่ยวบิน (เช้า) มีบริการเที่ยวบินจากกรุงเทพฯ จากท่าอากาศยานนานาชาติ ดอนเมืองไปยังจังหวัดสกลนคร เดินทางทุกวัน

### การคมนาคมทางอากาศ

ท่าอากาศยานสกลนคร ตั้งอยู่ที่ ถนนสกลนคร - นครพนม ตำบลธาตุนาเวง อำเภอเมืองสกลนคร จังหวัดสกลนคร ให้บริการประชาชนในพื้นที่จังหวัดสกลนครและใกล้เคียง โดยมีเที่ยวบินให้บริการ จำนวน ๑ เส้นทางบิน ได้แก่ เส้นทางบิน สกลนคร - กรุงเทพฯ จำนวน ๔ เที่ยวบิน/วัน เป็นเที่ยวบินของสายการบินไทยแอร์เอเชีย จำนวน ๑ เที่ยวบิน/วัน และสายการบินนกแอร์ จำนวน ๓ เที่ยวบิน/วัน

#### ๑. อัตราการเจริญเติบโต

จากการพิจารณาข้อมูลสถิติด้านการคมนาคมทางอากาศของจังหวัดสกลนคร ได้แก่ จำนวนเที่ยวบิน ผู้โดยสาร และการขนส่งสินค้าทางอากาศ ปี ๒๕๖๑ - ๒๕๖๓ พบว่า

ปี ๒๕๖๑ มีเที่ยวบินรวม (ขึ้น - ลง) จำนวน ๒,๘๓๔ เที่ยวบิน ผู้โดยสารรวม (ขึ้น - ลง) จำนวน ๓๘๓,๕๕๑ คน และมีการขนส่งสินค้าทางอากาศ (ขึ้น - ลง) จำนวน ๘๔,๕๖๓ กิโลกรัม

ปี ๒๕๖๒ มีเที่ยวบินรวม (ขึ้น - ลง) จำนวน ๒,๘๕๗ เที่ยวบิน ผู้โดยสารรวม (ขึ้น - ลง) จำนวน ๓๘๖,๗๗๓ คน และมีการขนส่งสินค้าทางอากาศ (ขึ้น - ลง) จำนวน ๓๙,๕๒๓ กิโลกรัม

ปี ๒๕๖๓ มีเที่ยวบินรวม (ขึ้น - ลง) จำนวน ๒,๕๓๐ เที่ยวบิน ผู้โดยสารรวม (ขึ้น - ลง) จำนวน ๒๕๗,๘๔๙ คน และมีการขนส่งสินค้าทางอากาศ (ขึ้น - ลง) จำนวน ๒๑,๓๘๕ กิโลกรัม

ตารางที่ ๑.๙: แสดงจำนวนเที่ยวบิน ผู้โดยสาร และการขนส่งสินค้าทางอากาศ จังหวัดสกลนคร

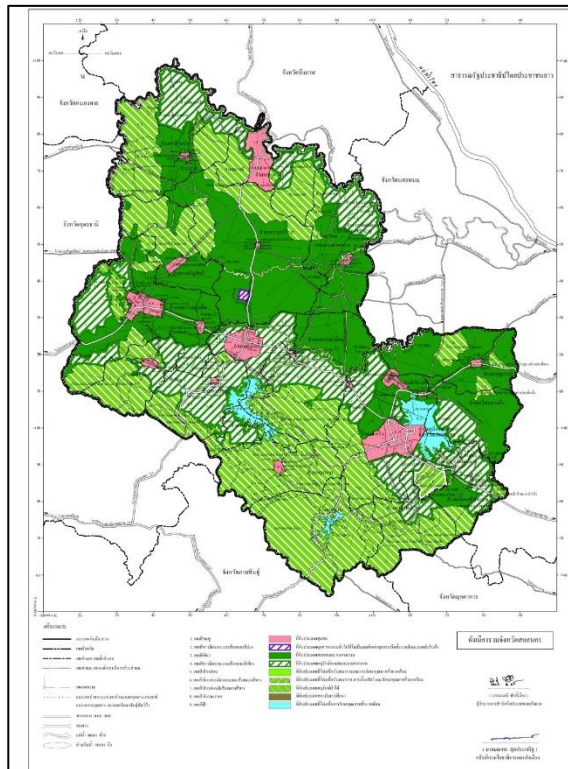
รายการ	ปี ๒๕๖๑	ปี ๒๕๖๒	ปี ๒๕๖๓
จำนวนเที่ยวบิน (เที่ยวบิน)	๒,๘๓๔	๒,๘๕๗	๒,๕๓๐
ผู้โดยสาร (คน)	๓๘๓,๕๕๑	๓๘๖,๗๗๓	๒๕๗,๘๔๙
การขนส่งสินค้าทางอากาศ (กิโลกรัม)	๘๔,๕๖๓	๓๙,๕๒๓	๒๑,๓๘๕

ที่มา: กรมท่าอากาศยาน กระทรวงคมนาคม (ข้อมูล ณ วันที่ ๑๙ เมษายน ๒๕๖๔)

### ๓) การวางผังเมือง

๑. **ผังเมืองรวมจังหวัดสกลนคร** เป็นกฎกระทรวงให้ใช้บังคับผังเมืองรวมจังหวัดสกลนคร พ.ศ.๒๕๖๐ ได้ประกาศในราชกิจจานุเบกษา เล่ม ๑๓๔ ตอนที่ ๔๔ ก วันที่ ๑๙ เมษายน ๒๕๖๐ ซึ่งมีผลบังคับใช้ทันที จนถึงปัจจุบัน สำนักงานโยธาธิการและผังเมืองจังหวัดสกลนคร ร่วมกับองค์การบริหารส่วนจังหวัดสกลนคร ดำเนินการวางและจัดทำผังเมืองรวมจังหวัดสกลนคร โดยมีพื้นที่วางผังครอบคลุมพื้นที่จังหวัดสกลนคร ๑๘ อำเภอ รวมพื้นที่วางผังประมาณ ๖,๐๐๓,๗๕๐ ไร่ หรือประมาณ ๙,๖๐๖ ตารางกิโลเมตร มีจุดมุ่งหมายเพื่อใช้เป็นผังแม่บท เพื่อกำหนดแนวทางการพัฒนาจังหวัดสกลนครในอนาคตให้เหมาะสม และสอดคล้องกับศักยภาพและทรัพยากรของจังหวัดที่มีอยู่ ดังภาพนี้

รูปภาพที่ ๑.๙ : ผังเมืองรวมจังหวัดสกลนคร



ที่มา : สำนักงานโยธาธิการและผังเมืองจังหวัดสกลนคร (ข้อมูล ณ วันที่ ๑๖ เมษายน ๒๕๖๔)

ผังเมืองรวมจังหวัดสกลนคร ได้กำหนดการใช้ประโยชน์ที่ดินในอนาคตเป็น ๙ ประเภท ได้แก่

๑. ที่ดินประเภทชุมชน (สีชมพู) ให้ใช้ประโยชน์ที่ดินเพื่อการอยู่อาศัย พาณิชยกรรม เกษตรกรรม หรือเกี่ยวข้องกับเกษตรกรรม สถาบันการศึกษา สถาบันศาสนา สถาบันราชการ การสาธารณสุขโรคและสาธารณสุขการ สำหรับการให้ประโยชน์ที่ดินเพื่อกิจการอื่น ให้ดำเนินการหรือประกอบกิจการได้ในอาคารที่ไม่ใช่อาคารสูงหรืออาคารขนาดใหญ่ เว้นแต่ที่ดินในบริเวณหมายเลข ๑.๖ และหมายเลข ๑.๘

ที่ดินประเภทนี้ ห้ามใช้ประโยชน์ที่ดินเพื่อกิจการตามที่กำหนด ดังต่อไปนี้

(๑) โรงงานตามกฎหมายว่าด้วยโรงงานดังนี้

โรงงานลำดับที่ ๗ (๑) (๔) โรงงานลำดับที่ ๑๑ (๓) (๔) (๖) โรงงานลำดับที่ ๓๘ โรงงานลำดับที่ ๔๒ (๑) (๒) โรงงานลำดับที่ ๔๓ (๑) (๒) ยกเว้นจำพวกที่ ๓ เฉพาะโรงงานผลิตพลังงานไฟฟ้าจากพลังงานชีวภาพ พลังงานชีวมวล และพลังงานไฟฟ้าจากขยะชุมชนให้ประกอบกิจการได้ โรงงานลำดับที่ ๔๔ โรงงานลำดับที่ ๔๕ (๑) ยกเว้นจำพวกที่ ๓ เฉพาะสีน้ำให้ประกอบกิจการได้ (๒) (๓) โรงงานลำดับที่ ๔๘ (๒) (๓) (๔) (๖) (๑๑) (๑๒) โรงงานลำดับที่ ๔๙ โรงงานลำดับที่ ๕๐ (๑) (๒) (๓) (๔) ยกเว้นจำพวกที่ ๓ เฉพาะแอสฟัลต์ติกคอนกรีตให้ประกอบกิจการได้ (๕) โรงงานลำดับที่ ๕๑ โรงงานลำดับที่ ๕๒ (๑) (๒) (๓) (๔) โรงงานลำดับที่ ๕๗ (๑) (๒) (๓) โรงงานลำดับที่ ๕๘ (๒) (๕) (๖) โรงงานลำดับที่ ๕๙ โรงงานลำดับที่ ๖๐ โรงงานลำดับที่ ๘๘ (๒) (๓) โรงงานลำดับที่ ๘๙ โรงงานลำดับที่ ๙๑ (๒) โรงงานลำดับที่ ๙๙ และโรงงานลำดับที่ ๑๐๑ ยกเว้นจำพวกที่ ๓ เฉพาะโรงงานบำบัดน้ำเสียรวมของชุมชนให้ประกอบกิจการได้

(๒) คลังน้ำมันและสถานที่เก็บรักษาน้ำมัน ลักษณะที่สาม ตามกฎหมายว่าด้วยการควบคุมน้ำมันเชื้อเพลิง เพื่อการจำหน่าย

(๓) คลังก๊าซปิโตรเลียมเหลว สถานที่บรรจุก๊าซปิโตรเลียมเหลวประเภทโรงบรรจุ สถานที่บรรจุก๊าซปิโตรเลียมเหลวประเภทห้องบรรจุ และสถานที่เก็บรักษาก๊าซปิโตรเลียมเหลวประเภทโรงเก็บ ตามกฎหมายว่าด้วยการควบคุมน้ำมันเชื้อเพลิง

(๔) เลี้ยงงู จระเข้ หรือสัตว์ป่าตามกฎหมายว่าด้วยการสงวนและคุ้มครองสัตว์ป่า เพื่อการค้า

**(๕) จัดสรรที่ดินเพื่อประกอบอุตสาหกรรม**

การใช้ประโยชน์ที่ดินเพื่อกิจการใด ๆ ในระยะ ๑๐๐ เมตร จากแนวเขตโบราณสถาน ตามกฎหมายว่าด้วยโบราณสถาน โบราณวัตถุ ศิลปวัตถุ และพิพิธภัณฑสถานแห่งชาติ โดยวัดระยะ จากบริเวณ โดยรอบแนวเขตดังกล่าวถึงขอบนอกสุดของอาคารที่ขออนุญาต ให้ดำเนินการหรือประกอบ กิจการได้ ในอาคารที่มีความสูงไม่เกิน ๑๒ เมตร การวัดความสูงของอาคารให้วัดจากระดับพื้นดิน ที่ก่อสร้างอาคารถึง ส่วนที่สูงที่สุดของอาคาร

ที่ดินประเภทนี้ในเขตป่าสงวนแห่งชาติ เขตรักษาพันธุ์สัตว์ป่า เขตห้ามล่าสัตว์ป่า และเขต อุทยานแห่งชาติ ให้ใช้ประโยชน์ที่ดินเพื่อการสงวนและคุ้มครองดูแลรักษาหรือบำรุงป่าไม้ สัตว์ป่า ต้นน้ำ ลำธาร และทรัพยากรธรรมชาติอื่น ๆ ตามมติคณะรัฐมนตรีและกฎหมายเกี่ยวกับการป่าไม้ การสงวนและ คุ้มครองสัตว์ป่า และการส่งเสริมและรักษาคุณภาพสิ่งแวดล้อมแห่งชาติเท่านั้น

**๒. ที่ดินประเภทอุตสาหกรรมทั่วไปที่ไม่เป็นมลพิษต่อชุมชนหรือสิ่งแวดล้อมและคลังสินค้า (สีขาวมีกรอบและเส้นทแยงสีม่วง)** ให้ใช้ประโยชน์ที่ดินเพื่อประกอบอุตสาหกรรม อุตสาหกรรมแปรรูป ผลิตผลทางการเกษตร หรืออุตสาหกรรมต่อเนื่องจากการเกษตร คลังสินค้า การอยู่อาศัย พาณิชยกรรม สถาบันศาสนา สถาบันราชการ การสาธารณูปโภคและสาธารณูปการ

ที่ดินประเภทนี้ ห้ามใช้ประโยชน์ที่ดินเพื่อกิจการตามที่กำหนด ดังต่อไปนี้

(๑) โรงงานตามกฎหมายว่าด้วยโรงงานดังนี้

โรงงานลำดับที่ ๔๒ (๑) (๒) โรงงานลำดับที่ ๔๔ โรงงานลำดับที่ ๔๕ (๑) ยกเว้นจำพวกที่ ๓ เฉพาะสีน้ำให้ประกอบกิจการได้ (๒) (๓) โรงงานลำดับที่ ๔๘ (๔) (๖) โรงงานลำดับที่ ๔๙ โรงงานลำดับที่ ๕๐ (๑) (๒) (๓) (๔) ยกเว้นจำพวกที่ ๓ เฉพาะแอสฟัลต์ติกคอนกรีตให้ประกอบกิจการได้ (๕) โรงงานลำดับที่ ๕๗ (๑) (๒) โรงงานลำดับที่ ๕๘ (๒) (๕) (๖) โรงงานลำดับที่ ๕๙ โรงงานลำดับที่ ๖๐ โรงงานลำดับที่ ๘๘ (๒) ยกเว้นจำพวกที่ ๓ เฉพาะโรงงานผลิตพลังงานไฟฟ้าจากพลังงานชีวภาพ และพลังงานไฟฟ้าจากขยะชุมชนให้ ประกอบกิจการได้ (๓) โรงงานลำดับที่ ๙๙

(๒) จัดสรรที่ดินเพื่อประกอบพาณิชยกรรม

(๓) จัดสรรที่ดินเพื่อการอยู่อาศัย

(๖) การอยู่อาศัยหรือประกอบพาณิชยกรรมประเภทอาคารขนาดใหญ่

(๗) สถานสงเคราะห์หรือรับเลี้ยงเด็ก

(๘) สถานสงเคราะห์หรือรับเลี้ยงคนชรา

**๓. ที่ดินประเภทชนบทและเกษตรกรรม (สีเขียว)** ให้ใช้ประโยชน์ที่ดินเพื่อเกษตรกรรมหรือ เกี่ยวข้องกับเกษตรกรรม การอยู่อาศัย พาณิชยกรรม สถาบันการศึกษา สถาบันศาสนา สถาบันราชการ การสาธารณูปโภคและสาธารณูปการ สำหรับการให้ประโยชน์ที่ดินเพื่อกิจการอื่น ให้ดำเนินการ หรือประกอบ กิจการได้ในอาคารที่ไม่ใช่อาคารขนาดใหญ่ เว้นแต่โรงงานกะเทาะเมล็ดหรือเปลือกเมล็ดพืช โรงงานเก็บรักษา หรือลำเลียงพืช เมล็ดพืช หรือผลิตผลจากพืชในไซโล โกดัง หรือคลังสินค้า โรงงานทำอาหารหรือเครื่องดื่มจาก ผัก พืช หรือผลไม้ และบรรจุในภาชนะที่ผนึกและอากาศเข้าไม่ได้ โรงงานสี ฝัด หรือขัดข้าว โรงงานทำแป้ง โรงงานผลิตอาหารสำเร็จรูปจากเมล็ดพืชหรือหัวพืช โรงงานทำปุ๋ยหมักและ ปุ๋ยอินทรีย์ โรงงานเก็บรักษาหรือ แบ่งบรรจุปุ๋ยหมักและปุ๋ยอินทรีย์ โรงงานบดดินหรือการเตรียมวัสดุอื่น เพื่อผสมทำปุ๋ยหมักและปุ๋ยอินทรีย์ โรงงานผลิตผลิตภัณฑ์เครื่องกระเบื้องเคลือบ เครื่องปั้นดินเผา หรือเครื่องดินเผา และรวมถึงการเตรียมวัสดุ เพื่อการดังกล่าว และคลังสินค้า

ที่ดินประเภทนี้ ห้ามใช้ประโยชน์ที่ดินเพื่อกิจการตามที่กำหนด ดังต่อไปนี้

(๑) โรงงานตามกฎหมายว่าด้วยโรงงานดังนี้

โรงงานลำดับที่ ๓๘ (๑) (๒) โรงงานลำดับที่ ๔๒ (๑) (๒) โรงงานลำดับที่ ๔๓ (๑) (๒) ยกเว้นจำพวกที่ ๓ เฉพาะปุ๋ยอินทรีย์ และปุ๋ยเคมีที่ไม่มีการใช้แอมโมเนียมไนเตรต (Ammonium Nitrate) หรือโปแตสเซียมคลอเรต (Potassium Chlorate) ให้ประกอบกิจการได้ โรงงานลำดับที่ ๔๔ โรงงานลำดับที่ ๔๕ (๑) ยกเว้นจำพวกที่ ๓ เฉพาะสีน้ำให้ประกอบกิจการได้ (๒) (๓) โรงงานลำดับที่ ๔๘ (๒) (๓) (๔) (๖) (๑๑) (๑๒) โรงงานลำดับที่ ๔๙ โรงงานลำดับที่ ๕๐ (๑) (๒) (๓) (๔) ยกเว้นจำพวกที่ ๓ เฉพาะแอสฟัลต์ติกคอนกรีตให้ประกอบกิจการได้ (๕) โรงงานลำดับที่ ๕๗ (๑) (๒) โรงงานลำดับที่ ๕๘ (๒) (๕) (๖) โรงงานลำดับที่ ๕๙ โรงงานลำดับที่ ๖๐ โรงงานลำดับที่ ๘๘ (๒) ยกเว้นจำพวกที่ ๓ เฉพาะโรงงานผลิตพลังงานไฟฟ้าจากพลังงานชีวภาพ พลังงานชีวมวล และพลังงานไฟฟ้าจากขยะชุมชนให้ประกอบกิจการได้ (๓) โรงงานลำดับที่ ๘๙ โรงงานลำดับที่ ๙๙ โรงงานลำดับที่ ๑๐๑ ยกเว้นจำพวกที่ ๓ เฉพาะโรงงานบำบัดน้ำเสียรวมของชุมชนและโรงงานเผาของเสียรวมของชุมชนให้ประกอบกิจการได้

(๒) คลังน้ำมันและสถานที่เก็บรักษาน้ำมัน ลักษณะที่สาม ตามกฎหมายว่าด้วยการควบคุมน้ำมันเชื้อเพลิง เพื่อการจำหน่าย เว้นแต่ในท้องที่อำเภอวารินวิสา อำเภอสว่างแดนดิน และอำเภอพังโคน

(๓) คลังก๊าซปิโตรเลียมเหลว สถานที่บรรจุก๊าซปิโตรเลียมเหลวประเภทโรงบรรจุ สถานที่ บรรจุก๊าซปิโตรเลียมเหลวประเภทห้องบรรจุ และสถานที่เก็บรักษาก๊าซปิโตรเลียมเหลวประเภทโรงเก็บ ตามกฎหมายว่าด้วยการควบคุมน้ำมันเชื้อเพลิง เว้นแต่ในท้องที่อำเภอวารินวิสา อำเภอสว่างแดนดิน และอำเภอพังโคน

(๔) จัดสรรที่ดินเพื่อประกอบอุตสาหกรรม

(๕) การอยู่อาศัยหรือประกอบพาณิชย์กรรมประเภทอาคารสูงหรืออาคารขนาดใหญ่ เว้นแต่บริเวณที่ห่างจากเขตที่ดินประเภทชุมชนไม่เกิน ๕,๐๐๐ เมตร

(๖) การอยู่อาศัยประเภทอาคารชุด หอพัก หรืออาคารอยู่อาศัยรวม เว้นแต่บริเวณที่ห่างจากเขตที่ดินประเภทชุมชนไม่เกิน ๓,๐๐๐ เมตร

การใช้ประโยชน์ที่ดินเพื่อประกอบกิจการโรงงานหิน ผสม ริดให้เป็นแผ่น หรือตัดแผ่นยางธรรมชาติ ซึ่งมีใช้การทำในสวนยางหรือป่า และโรงงานทำยางแผ่นรมควัน การทำยางเครป ยางแท่ง ยางน้ำ หรือการทำยางให้เป็นรูปแบบอื่นใดที่คล้ายคลึงกันจากยางธรรมชาติ ให้มีระยะห่างจากแม่น้ำ ลำคลอง หรือแหล่งน้ำสาธารณะไม่น้อยกว่า ๕๐๐ เมตร

การใช้ประโยชน์ที่ดินเพื่อกิจการใด ๆ ในระยะ ๑๐๐ เมตร จากแนวเขตโบราณสถาน ตามกฎหมายว่าด้วยโบราณสถาน โบราณวัตถุ ศิลปวัตถุ และพิพิธภัณฑสถานแห่งชาติ โดยวัดระยะจากบริเวณโดยรอบแนวเขตดังกล่าวถึงขอบนอกสุดของอาคารที่ขออนุญาต ให้ดำเนินการหรือประกอบ กิจการได้ในอาคารที่มีความสูงไม่เกิน ๑๐ เมตร การวัดความสูงของอาคารให้วัดจากระดับพื้นดิน ที่ก่อสร้างอาคารถึงส่วนที่สูงที่สุดของอาคาร

**๔. ที่ดินประเภทอนุรักษ์ชนบทและเกษตรกรรม (สีขาวมีกรอบและเส้นทแยงสีเขียว) ให้ใช้ประโยชน์ที่ดินเพื่อเกษตรกรรม หรือเกี่ยวข้องกับเกษตรกรรม สถาบันการศึกษา สถาบันศาสนา สถาบันราชการ การสาธารณสุขปศุสัตว์ และสาธารณสุขการ และการอนุรักษ์และรักษาสภาพแวดล้อม สำหรับการไว้ประโยชน์ที่ดินเพื่อกิจการอื่น ให้ดำเนินการหรือประกอบกิจการได้ในอาคารที่ไม่ใช่อาคารสูงหรืออาคารขนาดใหญ่** ที่ดินประเภทนี้ ห้ามใช้ประโยชน์ที่ดินเพื่อกิจการตามที่กำหนด ดังต่อไปนี้

(๑) โรงงานตามกฎหมายว่าด้วยโรงงานดังนี้

โรงงานลำดับที่ ๗ (๑) (๓) (๔) (๕) โรงงานลำดับที่ ๑๑ (๒) (๓) (๔) (๖) โรงงานลำดับที่ ๓๘ (๑) (๒) โรงงานลำดับที่ ๔๒ (๑) (๒) โรงงานลำดับที่ ๔๓ (๑) (๒) ยกเว้นจำพวกที่ ๓ เฉพาะปุ๋ยอินทรีย์ และปุ๋ยเคมีที่ไม่มีการใช้แอมโมเนียมไนเตรต (Ammonium Nitrate) หรือโปแตสเซียมคลอเรต (Potassium Chlorate) ให้ประกอบกิจการได้ โรงงานลำดับที่ ๔๔ โรงงานลำดับที่ ๔๕ (๑) ยกเว้นจำพวกที่ ๓ เฉพาะสีน้ำ

ให้ประกอบกิจการได้ (๒) (๓) โรงงานลำดับที่ ๔๘ (๑) (๒) (๓) (๔) (๕) (๖) (๗) (๘) (๙) (๑๐) (๑๑) (๑๒) โรงงานลำดับที่ ๔๙ โรงงานลำดับที่ ๕๐ (๑) (๒) (๓) (๔) ยกเว้นจำพวกที่ ๓ เฉพาะแอสฟัลต์ติกคอนกรีต ให้ประกอบกิจการได้ (๕) โรงงานลำดับที่ ๕๑ โรงงานลำดับที่ ๕๒ (๑) (๒) (๓) (๔) โรงงานลำดับที่ ๕๗ (๑) (๒) โรงงานลำดับที่ ๕๘ (๒) (๕) (๖) โรงงานลำดับที่ ๕๙ โรงงานลำดับที่ ๖๐ โรงงานลำดับที่ ๘๘ (๒) (๓) และ โรงงานลำดับที่ ๘๙ โรงงานลำดับที่ ๙๑ (๒) โรงงานลำดับที่ ๙๙ โรงงานลำดับที่ ๑๐๑

(๒) คลังน้ำมันตามกฎหมายว่าด้วยการควบคุมน้ำมันเชื้อเพลิงเพื่อการจำหน่าย

(๓) คลังก๊าซปิโตรเลียมเหลว สถานที่บรรจุก๊าซปิโตรเลียมเหลวประเภทโรงบรรจุ สถานที่ บรรจุ ก๊าซปิโตรเลียมเหลวประเภทห้องบรรจุ และสถานที่เก็บรักษาก๊าซปิโตรเลียมเหลวประเภทโรงเก็บ ตามกฎหมายว่าด้วยการควบคุมน้ำมันเชื้อเพลิง

(๔) จัดสรรที่ดินเพื่อประกอบอุตสาหกรรม

(๕) การอยู่อาศัยหรือประกอบพาณิชยกรรมประเภทอาคารสูงหรืออาคารขนาดใหญ่ เว้นแต่ บริเวณที่ห่างจากเขตที่ดินประเภทชุมชนไม่เกิน ๓,๐๐๐ เมตร การอยู่อาศัยประเภทอาคารชุด หอพัก หรืออาคารอยู่อาศัยรวม เว้นแต่บริเวณ ที่ห่างจากเขตที่ดินประเภทชุมชนไม่เกิน ๑,๐๐๐ เมตร การใช้ประโยชน์ ที่ดินเพื่อกิจการใด ๆ ในระยะ ๑๐๐ เมตร จากแนวเขตโบราณสถาน ตามกฎหมายว่าด้วยโบราณสถาน โบราณวัตถุ ศิลปวัตถุ และพิพิธภัณฑสถานแห่งชาติ โดยวัดระยะจากบริเวณโดยรอบแนวเขตดังกล่าว ถึงขอบนอกสุดของอาคารที่ขออนุญาต ให้ดำเนินการหรือประกอบ กิจการได้ในอาคารที่มีความสูงไม่เกิน ๑๐ เมตร

(๖) การวัดความสูงของอาคารให้วัดจากระดับพื้นดิน ที่ก่อสร้างอาคารถึงส่วนที่สูงที่สุดของอาคาร

**๕. ที่ดินประเภทที่โล่งเพื่อนันทนาการและการรักษาคุณภาพสิ่งแวดล้อม (สีเขียวอ่อน)** เฉพาะ ที่ดินซึ่งเป็นของรัฐ ให้ใช้ประโยชน์ที่ดินเพื่อนันทนาการหรือเกี่ยวข้องกับนันทนาการ การรักษาคุณภาพ สิ่งแวดล้อม หรือสาธารณประโยชน์เท่านั้น

ที่ดินประเภทนี้ซึ่งเอกชนเป็นเจ้าของหรือผู้ครอบครองโดยชอบด้วยกฎหมาย ให้ใช้ประโยชน์ ที่ดิน เพื่อนันทนาการหรือเกี่ยวข้องกับนันทนาการ การรักษาคุณภาพสิ่งแวดล้อม การอยู่อาศัย การท่องเที่ยว หรือเกี่ยวข้องกับการท่องเที่ยว เกษตรกรรมหรือเกี่ยวข้องกับการเกษตรกรรม หรือสาธารณประโยชน์เท่านั้น และ ห้ามใช้ประโยชน์ที่ดินเพื่อกิจการตามที่กำหนด ดังต่อไปนี้

(๑) โรงงานทุกจำพวกตามกฎหมายว่าด้วยโรงงาน

(๒) เลี้ยงม้า โค กระบือ สุกร แพะ แกะ ห่าน เป็ด ไก่ ภูเขา หรือสัตว์ป่า ตามกฎหมายว่าด้วยการ สงวนและคุ้มครองสัตว์ป่า เพื่อการค้า

(๓) จัดสรรที่ดินเพื่อประกอบพาณิชยกรรม

(๔) จัดสรรที่ดินเพื่อการอยู่อาศัย

(๕) การอยู่อาศัยหรือประกอบพาณิชยกรรมประเภทอาคารสูงหรืออาคารขนาดใหญ่

(๖) การอยู่อาศัยประเภทอาคารชุด หอพัก หรืออาคารอยู่อาศัยรวม

(๗) สวนสนุกหรือสวนสัตว์

(๘) สนามแข่งรถ

(๙) สนามแข่งม้า

(๑๐) สนามยิงปืน

(๑๑) สนามกอล์ฟ

**๖. ที่ดินประเภทที่โล่งเพื่อนันทนาการ การเลี้ยงสัตว์ และการรักษาคุณภาพสิ่งแวดล้อม (สีเขียวอ่อนมีกรอบและเส้นทแยงสีขาว)** ให้ใช้ประโยชน์ที่ดินเพื่อการปศุสัตว์หรือเกี่ยวข้องกับการปศุสัตว์ เกษตรกรรมหรือเกี่ยวข้องกับการเกษตรกรรม การอยู่อาศัย พาณิชยกรรม สถาบันการศึกษา สถาบันศาสนา สถาบันราชการ การสาธารณสุขปโภค และสาธารณสุขการ สำหรับการ ใช้ประโยชน์ที่ดินเพื่อกิจการอื่น ให้ดำเนินการหรือประกอบกิจการได้ ในอาคารที่ไม่ใช่อาคารสูงหรืออาคารขนาดใหญ่



ที่ดินประเภทนี้ ห้ามใช้ประโยชน์ที่ดินเพื่อกิจการตามที่กำหนด ดังต่อไปนี้

(๑) โรงงานตามกฎหมายว่าด้วยโรงงานดังนี้

โรงงานลำดับที่ ๗ (๑) (๔) โรงงานลำดับที่ ๑๑ (๒) (๓) (๔) (๖) โรงงานลำดับที่ ๓๘ (๑) (๒) โรงงานลำดับที่ ๔๒ (๑) (๒) โรงงานลำดับที่ ๔๓ (๑) (๒) ยกเว้นจำพวกที่ ๓ เฉพาะปุ๋ยอินทรีย์ และปุ๋ยเคมีที่ไม่มีการใช้แอมโมเนียมไนเตรต (Ammonium Nitrate) หรือโปแตสเซียมคลอเรต (Potassium Chlorate) ให้ประกอบกิจการได้ โรงงานลำดับที่ ๔๔ โรงงานลำดับที่ ๔๕ (๑) ยกเว้นจำพวกที่ ๓ เฉพาะสีน้ำให้ประกอบกิจการได้ (๒) (๓) โรงงานลำดับที่ ๔๘ (๑) (๒) (๓) (๔) (๕) (๖) (๘) (๑๑) (๑๒) โรงงานลำดับที่ ๕๐ (๑) (๒) (๓) (๔) ยกเว้นจำพวกที่ ๓ เฉพาะแอสฟัลต์ติกคอนกรีตให้ประกอบกิจการได้ (๕) โรงงานลำดับที่ ๕๑ โรงงานลำดับที่ ๕๒ (๑) (๒) (๓) (๔) โรงงานลำดับที่ ๕๗ (๑) (๒) โรงงานลำดับที่ ๕๘ (๒) (๕) (๖) โรงงานลำดับที่ ๕๙ โรงงานลำดับที่ ๖๐ โรงงานลำดับที่ ๘๘ (๒) (๓) โรงงานลำดับที่ ๘๙ โรงงานลำดับที่ ๙๑ โรงงานลำดับที่ ๙๔ โรงงานลำดับที่ ๑๐๑ ยกเว้นจำพวกที่ ๓ เฉพาะโรงงานบำบัดน้ำเสียรวมของชุมชนให้ประกอบกิจการได้

(๒) คลังน้ำมันตามกฎหมายว่าด้วยการควบคุมน้ำมันเชื้อเพลิง เพื่อการจำหน่าย

(๓) คลังก๊าซปิโตรเลียมเหลว สถานที่บรรจุก๊าซปิโตรเลียมเหลวประเภทโรงบรรจุ สถานที่บรรจุก๊าซปิโตรเลียมเหลวประเภทห้องบรรจุ และสถานที่เก็บรักษาก๊าซปิโตรเลียมเหลวประเภทโรงเก็บ ตามกฎหมายว่าด้วยการควบคุมน้ำมันเชื้อเพลิง

(๔) จัดสรรที่ดินเพื่อประกอบอุตสาหกรรม

(๕) การอยู่อาศัยหรือประกอบพาณิชยกรรมประเภทอาคารสูงหรืออาคารขนาดใหญ่ เว้นแต่ที่ดินในบริเวณแนวขนานระยะ ๕๐๐ เมตร กับริมเขตทางหลวงแผ่นดินหมายเลข ๒๒๓ (๖) การอยู่อาศัยประเภทอาคารชุดหรือหอพัก เว้นแต่ที่ดินในบริเวณแนวขนานระยะ ๕๐๐ เมตร กับริมเขตทางหลวงแผ่นดินหมายเลข ๒๒๓

**๗. ที่ดินประเภทอนุรักษ์ป่าไม้** (สีเขียวอ่อนมีเส้นทแยงสีขาว) ให้ใช้ประโยชน์ที่ดินเพื่อการสงวนและคุ้มครองดูแลรักษา หรือบำรุงป่าไม้ สัตว์ป่า ต้นน้ำ ลำธาร และทรัพยากรธรรมชาติอื่น ๆ ตามมติคณะรัฐมนตรีและกฎหมาย เกี่ยวกับการป่าไม้ การสงวนและคุ้มครองสัตว์ป่า และการส่งเสริมและรักษาคุณภาพสิ่งแวดล้อม แห่งชาติเท่านั้น

ที่ดินประเภทนี้ซึ่งเอกชนเป็นเจ้าของหรือผู้ครอบครองโดยชอบด้วยกฎหมาย ให้ใช้ประโยชน์ที่ดิน เพื่อการอยู่อาศัย พาณิชยกรรม เกษตรกรรมหรือเกี่ยวข้องกับเกษตรกรรม การสาธารณสุขอุปโภคและสาธารณูปการ หรือสาธารณสุขประโยชน์เท่านั้น และห้ามใช้ประโยชน์ที่ดินเพื่อกิจการตามที่กำหนด ดังต่อไปนี้

(๑) โรงงานทุกจำพวกตามกฎหมายว่าด้วยโรงงาน

(๒) จัดสรรที่ดินเพื่อประกอบพาณิชยกรรม

(๓) จัดสรรที่ดินเพื่อการอยู่อาศัย

(๔) การอยู่อาศัยหรือประกอบพาณิชยกรรมประเภทอาคารสูงหรืออาคารขนาดใหญ่ การใช้ประโยชน์ที่ดินเพื่อกิจการใด ๆ ในระยะ ๑๐๐ เมตร จากแนวเขตโบราณสถาน ตามกฎหมายว่าด้วยโบราณสถาน โบราณวัตถุ ศิลปวัตถุ และพิพิธภัณฑสถานแห่งชาติ โดยวัดระยะ จากบริเวณโดยรอบแนวเขตดังกล่าวถึงขอบนอกสุดของอาคารที่ขออนุญาต ให้ดำเนินการหรือประกอบกิจการได้ในอาคารที่มีความสูงไม่เกิน ๑๐ เมตร การวัดความสูงของอาคารให้วัดจากระดับพื้นดินที่ก่อสร้างอาคารถึงส่วนที่สูงที่สุดของอาคาร

**๘. ที่ดินประเภทสถานบันการศึกษา (สีเขียวมะกอก)** ให้ใช้ประโยชน์ที่ดินเพื่อการศึกษาหรือเกี่ยวข้องกับการศึกษา สถาบันราชการ หรือสาธารณสุขประโยชน์เท่านั้น

**๙. ที่ดินประเภทที่โล่งเพื่อการรักษาคุณภาพสิ่งแวดล้อม (สีฟ้า)** ให้ใช้ประโยชน์ที่ดินเพื่อการรักษาคุณภาพสิ่งแวดล้อมหรือเกี่ยวข้องกับการรักษาคุณภาพสิ่งแวดล้อม การท่องเที่ยวหรือเกี่ยวข้องกับการท่องเที่ยว การเพาะเลี้ยงสัตว์น้ำ การประมง สถาบันราชการ หรือสาธารณสุขประโยชน์เท่านั้น

ให้โรงงานที่ได้รับอนุญาตให้ประกอบกิจการอยู่ก่อนวันที่กฎกระทรวงนี้มีผลใช้บังคับและยังประกอบกิจการอยู่ ขยายพื้นที่โรงงานได้เฉพาะในที่ดินแปลงเดียวกัน หรือติดต่อกันเป็นแปลงเดียวกันกับแปลงที่ดินที่เป็นที่ตั้งของโรงงานเดิม ซึ่งเจ้าของโรงงานเดิมเป็นผู้ถือกรรมสิทธิ์ หรือมีสิทธิครอบครองอยู่ก่อนวันที่กฎกระทรวงนี้มีผลใช้บังคับ หรือเป็นพื้นที่ในที่ดินที่เคยเป็นกรรมสิทธิ์ หรือสิทธิครอบครองของเจ้าของโรงงานเดิมอยู่ก่อนวันที่กฎกระทรวงนี้มีผลใช้บังคับ ทั้งนี้ ไม่เกินหนึ่งเท่าของพื้นที่โรงงานที่ใช้ในการผลิตเดิม

**๒. ผังเมืองรวมเมืองสกลนคร** เป็นกฎกระทรวงให้ใช้บังคับผังเมืองรวมเมืองสกลนคร พ.ศ. ๒๕๕๔ ได้ประกาศในราชกิจจานุเบกษา เล่ม ๑๒๘ ตอนที่ ๒๘ ก วันที่ ๒๒ เมษายน ๒๕๕๔ ซึ่งมีผลบังคับใช้ทันทีจนถึงปัจจุบัน ผังเมืองรวมเมืองสกลนคร พ.ศ. ๒๕๕๔ มีพื้นที่ทั้งหมดประมาณ ๑๒๒.๗๓ ตารางกิโลเมตร หรือประมาณ ๗๖,๗๐๖.๒๗ ไร่ ครอบคลุมพื้นที่ทั้งหมดของตำบลธาตุเชิงชุมและตำบลธาตุนาเวง และพื้นที่บางส่วนของ ๕ ตำบล ได้แก่ ตำบลพังขว้าง ตำบลดงมะไฟ ตำบลลิ้วดอน ตำบลฮางโฮง และตำบลห้วยยาง โดยการกำหนดประเภทการใช้ประโยชน์ที่ดินในอนาคตออกเป็น ๑๓ ประเภท ดังนี้

๑. ที่ดินประเภทอนุรักษ์เพื่อการอยู่อาศัย (สีเหลืองและเส้นทแยงสีขาว) ให้ใช้ประโยชน์ที่ดินเพื่อการอยู่อาศัย สถาบันราชการ การสาธารณูปโภคและสาธารณูปการเป็นส่วนใหญ่ สำหรับการให้ประโยชน์ที่ดินเพื่อกิจการอื่นให้ใช้ได้ไม่เกินร้อยละห้าของที่ดินประเภทนี้ในแต่ละบริเวณ

๒. ที่ดินประเภทที่อยู่อาศัยหนาแน่นน้อย (สีเหลือง) ให้ใช้ประโยชน์ที่ดินเพื่อการอยู่อาศัย สถาบันราชการ การสาธารณูปโภคและสาธารณูปการเป็นส่วนใหญ่ สำหรับการให้ประโยชน์ที่ดินเพื่อกิจการอื่นให้ใช้ได้ไม่เกินร้อยละสิบของที่ดินประเภทนี้ในแต่ละบริเวณ

๓. ที่ดินประเภทที่อยู่อาศัยหนาแน่นปานกลาง (สีส้ม) ให้ใช้ประโยชน์ที่ดินเพื่อการอยู่อาศัย สถาบันราชการ การสาธารณูปโภคและสาธารณูปการเป็นส่วนใหญ่ สำหรับการให้ประโยชน์ที่ดินเพื่อกิจการอื่นให้ใช้ได้ไม่เกินร้อยละสิบของที่ดินประเภทนี้ในแต่ละบริเวณ

๔. ที่ดินประเภทพาณิชยกรรมและที่อยู่อาศัยหนาแน่นมาก (สีแดง) ให้ใช้ประโยชน์ที่ดินเพื่อพาณิชยกรรม การอยู่อาศัย สถาบันราชการ การสาธารณูปโภคและสาธารณูปการเป็นส่วนใหญ่ สำหรับการให้ประโยชน์ที่ดินเพื่อกิจการอื่น ให้ใช้ได้ไม่เกินร้อยละสิบของที่ดินประเภทนี้ในแต่ละบริเวณ

๕. ที่ดินประเภทอุตสาหกรรมเฉพาะกิจ (สีม่วงอ่อน) ให้ใช้ประโยชน์ที่ดินเพื่ออุตสาหกรรมที่ให้บริการแก่ชุมชน อุตสาหกรรมที่ประกอบกิจการในลักษณะโรงงานตามกฎหมายว่าด้วยโรงงานตามประเภทชนิด และจำพวกที่กำหนดให้ดำเนินการได้ตามบัญชีท้ายกฎกระทรวงนี้ การสาธารณูปโภคและสาธารณูปการเป็นส่วนใหญ่ สำหรับการให้ประโยชน์ที่ดินเพื่อกิจการอื่น ให้ใช้ได้ไม่เกินร้อยละสิบห้าของที่ดินประเภทนี้ในแต่ละบริเวณ

๖. ที่ดินประเภทชนบทและเกษตรกรรม (สีเขียว) ให้ใช้ประโยชน์ที่ดินเพื่อเกษตรกรรมหรือเกี่ยวข้องกับเกษตรกรรม สถาบันราชการ การสาธารณูปโภคและสาธารณูปการเป็นส่วนใหญ่ สำหรับการให้ประโยชน์ที่ดินเพื่อกิจการอื่น ให้ใช้ได้ไม่เกินร้อยละสิบของที่ดินประเภทนี้ในแต่ละบริเวณ

๗. ที่ดินประเภทอนุรักษ์ชนบทและเกษตรกรรม (สีขาวมีกรอบและเส้นทแยงสีเขียว) ให้ใช้ประโยชน์ที่ดินเพื่อเกษตรกรรมหรือเกี่ยวข้องกับเกษตรกรรม สถาบันราชการ การสาธารณูปโภคและสาธารณูปการเป็นส่วนใหญ่ สำหรับการให้ประโยชน์ที่ดินเพื่อกิจการอื่น ให้ใช้ได้ไม่เกินร้อยละสิบของที่ดินประเภทนี้ในแต่ละบริเวณ

๘. ที่ดินประเภทอนุรักษ์เพื่อส่งเสริมเอกลักษณ์ศิลปวัฒนธรรมไทย (สีน้ำตาล) ให้ใช้ประโยชน์ที่ดินเพื่อการอนุรักษ์โบราณสถาน โบราณคดี หรือสาธารณประโยชน์เท่านั้น

๙. ที่ดินประเภทที่โล่งเพื่อนันทนาการและการรักษาคุณภาพสิ่งแวดล้อม (สีเขียวอ่อน) เฉพาะที่ดินซึ่งเป็นของรัฐ ให้ใช้ประโยชน์ที่ดินเพื่อนันทนาการหรือเกี่ยวข้องกับนันทนาการ การรักษาคุณภาพสิ่งแวดล้อม การประมงหรือเกี่ยวข้องกับการประมง หรือสาธารณประโยชน์เท่านั้น เว้นแต่ที่ดินในบริเวณ

หมายเลข ๘.๔ ให้ใช้ประโยชน์ที่ดินเพื่อโรงงานปรับปรุงคุณภาพของเสียรวมของชุมชน และการสาธารณสุขโรคและ สาธารณูปการที่ไม่ใช่การประมงหรือเกี่ยวข้องกับการประมงได้ด้วย ที่ดินประเภทนี้ซึ่งเอกชนเป็นเจ้าของหรือ ผู้ครอบครองโดยชอบด้วยกฎหมายให้ใช้ประโยชน์ที่ดินเพื่อนันทนาการหรือเกี่ยวข้องกับการนันทนาการ การรักษา คุณภาพสิ่งแวดล้อม การอยู่อาศัย เกษตรกรรมหรือเกี่ยวข้องกับการเกษตรกรรม การสาธารณสุขโรคและ สาธารณูปการ หรือสาธารณประโยชน์เท่านั้น

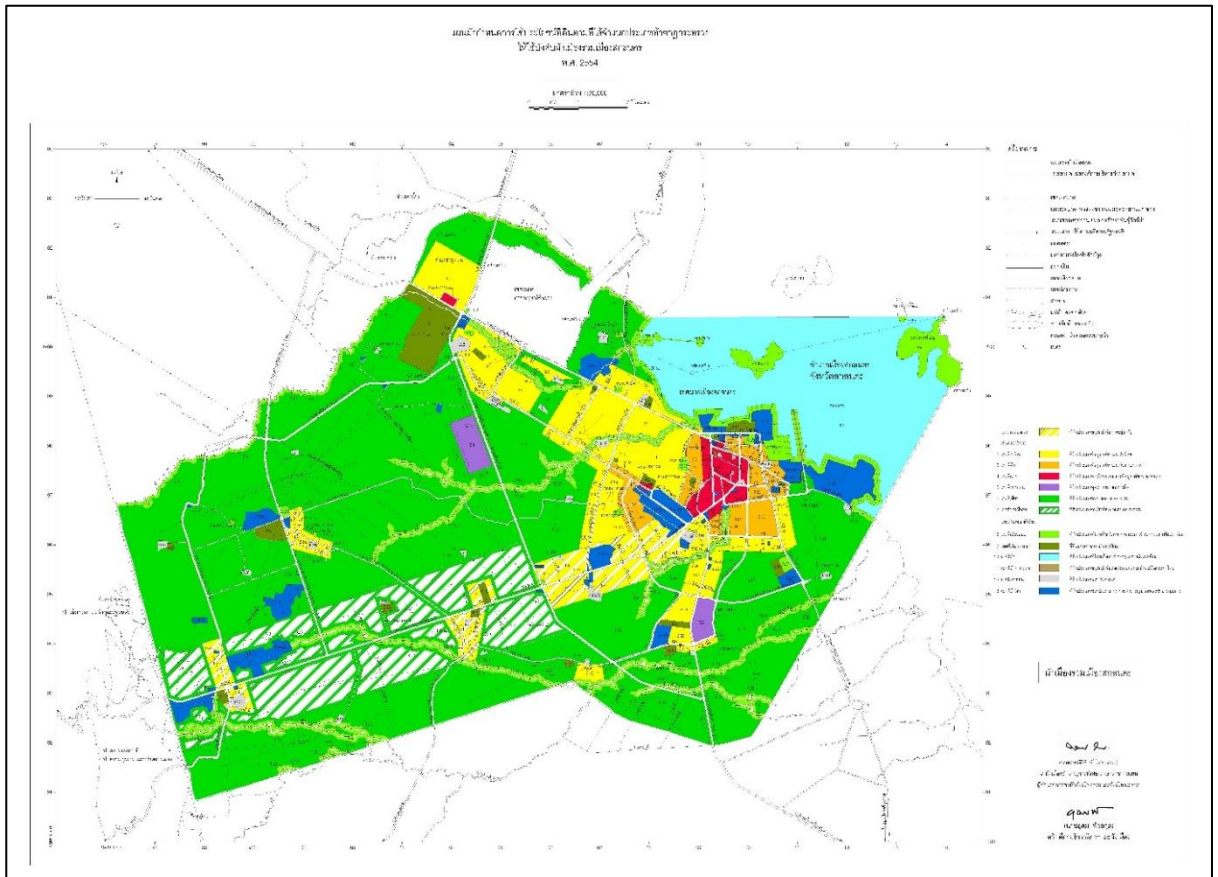
๑๐. ที่ดินประเภทที่โล่งเพื่อการรักษาคุณภาพสิ่งแวดล้อม (สีฟ้า) ให้ใช้ประโยชน์ที่ดินเพื่อ การรักษาคุณภาพสิ่งแวดล้อมและการประมง หรือสาธารณประโยชน์เท่านั้น

๑๑. ที่ดินประเภทสถาบันการศึกษา (สีเขียวมะกอก) ให้ใช้ประโยชน์ที่ดินเพื่อการศึกษา หรือเกี่ยวข้องกับการศึกษา สถาบันราชการ หรือสาธารณประโยชน์เท่านั้น

๑๒. ที่ดินประเภทสถาบันศาสนา (สีเทาอ่อน) ให้ใช้ประโยชน์ที่ดินเพื่อการศึกษาหรือ เกี่ยวข้องกับการศาสนา การศึกษา สถาบันราชการ หรือสาธารณประโยชน์เท่านั้น

๑๓. ที่ดินประเภทสถาบันราชการ การสาธารณสุขโรคและสาธารณูปการ (สีน้ำเงิน) ให้ใช้ ประโยชน์ที่ดินเพื่อกิจการของรัฐ กิจการเกี่ยวกับการสาธารณสุขโรคและสาธารณูปการ หรือสาธารณประโยชน์ เท่านั้น

รูปภาพที่ ๑.๑๐: รูปภาพผังเมืองรวมเมืองสกลนคร



ที่มา : สำนักงานโยธาธิการและผังเมืองจังหวัดสกลนคร (ข้อมูล ณ วันที่ ๑๖ เมษายน ๒๕๖๔)

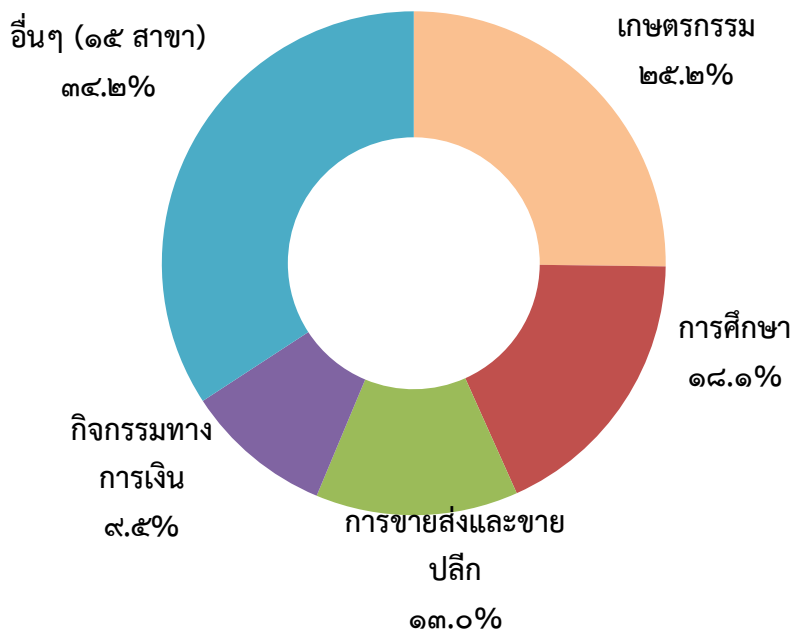
## ๑.๒ ข้อมูลเชิงเปรียบเทียบ

### ๑.๒.๑ ด้านเศรษฐกิจ

#### ๑.๒.๑.๑ โครงสร้างระบบเศรษฐกิจจังหวัดสกลนคร ณ ราคาตลาด

ในปี ๒๕๖๒ โครงสร้างการผลิตตามมูลค่าผลิตภัณฑ์มวลรวมจังหวัด (GPP) จังหวัดสกลนคร จำนวน ๑๙ สาขา มีมูลค่า ๖๐,๗๓๗ ล้านบาท อยู่ในลำดับที่ ๑๐ ของภาคตะวันออกเฉียงเหนือ และลำดับที่ ๔๖ ของประเทศ มูลค่าผลิตภัณฑ์มวลรวมจังหวัดเฉลี่ยต่อหัว (Per Capita : GPP) จำนวน ๖๕,๙๐๐ บาท อยู่ในลำดับที่ ๑๘ ของภาคตะวันออกเฉียงเหนือ และอยู่ในลำดับที่ ๗๓ ของประเทศ โดยสาขาการผลิตที่ทำรายได้มากที่สุดคือสาขาภาคเกษตร ได้แก่ สาขาเกษตรกรรม การป่าไม้ และการประมง มีมูลค่า ๑๕,๓๑๓ ล้านบาท รองลงมา คือ สาขาภาคนอกการเกษตร ได้แก่ สาขาการศึกษา มีมูลค่า ๑๐,๙๗๔ ล้านบาท สาขาการขนส่ง และการขายปลีก มีมูลค่า ๗,๙๑๒ ล้านบาท และสาขากิจกรรมทางการเงินฯ มีมูลค่า ๕,๗๔๐ ล้านบาท ตามลำดับ

แผนภูมิที่ ๑-๑๒ แสดงโครงสร้างระบบเศรษฐกิจจังหวัดสกลนคร ราคาประจำปี ๒๕๖๒



ตารางที่ ๑.๕ แสดงโครงสร้างระบบเศรษฐกิจจังหวัดสกลนคร

ลำดับ	สาขา	โครงสร้าง (%)	มูลค่า (ล้านบาท)
๑	สาขาเกษตรกรรมฯ	๒๕.๒	๑๕,๓๑๓
๒	สาขาการศึกษา	๑๘.๑	๑๐,๙๗๔
๓	สาขาขายส่งและการขายปลีกฯ	๑๓.๐	๗,๙๑๒
๔	สาขากิจกรรมทางการเงิน	๕.๕	๕,๗๔๐
๕	สาขาอื่นๆ (รวม ๑๕ สาขา)	๓๔.๒	๒๐,๗๙๘
ผลิตภัณฑ์มวลรวมจังหวัด (GPP) ปี ๒๕๖๒		๑๐๐.๐๐	๖๐,๗๓๗

ที่มา : สำนักงานสภาพัฒนาการเศรษฐกิจและสังคมแห่งชาติ

ตารางที่ ๑.๖ แสดงข้อมูลผลิตภัณฑ์มวลรวมจังหวัดสกลนคร ณ ราคาตลาด (GPP) ปี ๒๕๖๐-๒๕๖๒

รายการ	(ล้านบาท)			โครงสร้าง (%)		
	๒๕๖๐	๒๕๖๑	๒๕๖๒	๒๕๖๐	๒๕๖๑	๒๕๖๒
<b>ภาคเกษตร</b>	๑๔,๖๘๐	๑๕,๐๐๙	๑๕,๓๑๓	๒๕.๗	๒๕.๔	๒๕.๒
เกษตรกรรม การป่าไม้ และการประมง	๑๔,๖๘๐	๑๕,๐๐๙	๑๕,๓๑๓	๒๕.๗	๒๕.๔	๒๕.๒
<b>ภาคนอกการเกษตร</b>	๔๒,๓๕๐	๔๔,๐๖๙	๔๕,๔๒๔	๗๔.๓	๗๔.๖	๗๔.๘
สาขาการทำเหมืองแร่และเหมืองหิน	๑๑	๑๐	๑๐	๐.๐	๐.๐	๐.๐
สาขาอุตสาหกรรม	๓,๙๘๓	๔,๔๖๘	๔,๙๑๒	๗.๐	๗.๖	๘.๑
การไฟฟ้าแก๊สไอน้ำและการจัดหาเครื่องปรับอากาศ	๗๒๐	๖๗๐	๗๖๖	๑.๓	๑.๑	๑.๓
น้ำประปา,การระบายน้ำทิ้งการจัดการขยะและ กิจกรรมการฟื้นฟู	๑๕๔	๑๕๑	๑๕๕	๐.๓	๐.๓	๐.๓
สาขาก่อสร้าง	๒,๕๖๘	๒,๘๓๖	๒,๙๒๕	๔.๕	๔.๘	๔.๘
สาขาการขายส่ง การขายปลีก การซ่อมแซมยานยนต์	๗,๒๗๑	๗,๖๗๒	๗,๙๑๒	๑๒.๗	๑๓.๐	๑๓.๐
สาขาการขายส่ง สถานที่เก็บสินค้า	๑,๔๓๗	๑,๕๔๑	๑,๗๕๗	๒.๕	๒.๖	๒.๙
กิจกรรมด้านที่พักและบริการอาหาร	๓๓๐	๓๗๒	๔๑๗	๐.๖	๐.๖	๐.๗
สารสนเทศและการสื่อสาร	๖๖๐	๖๗๐	๖๘๒	๑.๒	๑.๑	๑.๑
สาขาตัวกลางทางการเงิน	๔,๙๗๑	๕,๒๖๐	๕,๗๔๐	๘.๗	๘.๙	๙.๕
สาขาบริการด้านอสังหาริมทรัพย์	๒,๘๕๘	๒,๙๖๗	๒,๗๒๑	๕.๐	๕.๐	๔.๕
กิจกรรมทางวิชาชีพวิทยาศาสตร์และเทคนิค	๑๖	๑๙	๒๖	๐.๐	๐.๐	๐.๐
กิจกรรมการบริหารและสนับสนุนบริการ	๗๑	๘๔	๙๕	๐.๑	๐.๑	๐.๒
การบริหารราชการและการป้องกันประเทศ ประกันสังคมภาคบังคับ	๓,๐๖๒	๓,๒๘๒	๓,๓๓๑	๕.๔	๕.๖	๕.๕
สาขาการศึกษา	๑๑,๕๕๑	๑๑,๑๙๐	๑๐,๙๗๔	๒๐.๓	๑๘.๙	๑๘.๑
กิจกรรมด้านสุขภาพของมนุษย์	๑,๘๙๐	๒,๐๗๑	๒,๑๘๑	๓.๓	๓.๕	๓.๖
ศิลปะความบันเทิงและนันทนาการ	๙๗	๑๑๓	๑๓๕	๐.๒	๐.๒	๐.๒
กิจกรรมการบริการอื่น ๆ	๗๐๐	๖๙๒	๖๘๕	๑.๒	๑.๒	๑.๑
<b>Gross Provincial Product (GPP)</b>	<b>๕๗,๐๓๐</b>	<b>๕๙,๐๗๘</b>	<b>๖๐,๗๓๗</b>	<b>๑๐๐.๐</b>	<b>๑๐๐.๐</b>	<b>๑๐๐.๐</b>
<b>Per Capita GPP (Baht)</b>	<b>๖๑,๓๙๗</b>	<b>๖๓,๘๔๗</b>	<b>๖๕,๙๐๐</b>			
<b>Population (๑,๐๐๐ persons)</b>	<b>๙๒๙</b>	<b>๙๒๕</b>	<b>๙๒๒</b>			

ที่มา : สำนักงานสภาพัฒนาการเศรษฐกิจและสังคมแห่งชาติ

## ๑.๒.๑.๒ ข้อมูลผลิตภัณฑ์มวลรวมของประเทศ ปี พ.ศ. ๒๕๖๒

จังหวัดสกลนคร มีผลิตภัณฑ์มวลรวม ปี พ.ศ. ๒๕๖๒ อยู่ลำดับที่ ๑๐ ของภาคตะวันออกเฉียงเหนือ และลำดับที่ ๔๖ ของประเทศ

ตารางที่ ๑.๗ แสดงลำดับผลิตภัณฑ์มวลรวมของประเทศ ปี ๒๕๖๒ (หน่วย : บาท)

ที่	จังหวัด	ผลิตภัณฑ์มวลรวม จังหวัด	ที่	จังหวัด	ผลิตภัณฑ์มวลรวมจังหวัด
๑	กรุงเทพมหานคร	๕,๗๐๙,๙๔๐	๓๙	ร้อยเอ็ด	๗๘,๑๓๔
๒	ชลบุรี	๑,๐๕๙,๗๙๗	๔๐	เพชรบุรี	๗๔,๘๘๔
๓	ระยอง	๙๙๓,๙๗๘	๔๑	ศรีสะเกษ	๗๒,๗๕๒
๔	สมุทรปราการ	๗๗๒,๔๙๘	๔๒	ลำปาง	๗๑,๔๑๗
๕	ปทุมธานี	๔๓๔,๐๐๔	๔๓	ตาก	๖๘,๓๗๒
๖	สมุทรสาคร	๔๐๙,๑๖๙	๔๔	ชัยภูมิ	๖๕,๖๙๘
๗	พระนครศรีอยุธยา	๓๙๙,๖๒๑	๔๕	ตรัง	๖๔,๔๖๓
๘	ฉะเชิงเทรา	๓๘๕,๗๘๓	๔๖	สกลนคร	๖๐,๗๓๗
๙	นครปฐม	๓๕๔,๙๑๓	๔๗	มหาสารคาม	๕๙,๒๐๘
๑๐	ปราจีนบุรี	๓๔๗,๐๑๕	๔๘	กาฬสินธุ์	๕๘,๖๑๗
๑๑	นนทบุรี	๓๔๕,๔๑๑	๔๙	เลย	๕๕,๙๘๕
๑๒	นครราชสีมา	๓๐๓,๙๙๖	๕๐	สุโขทัย	๕๑,๒๙๓
๑๓	เชียงใหม่	๒๕๙,๐๒๖	๕๑	พิจิตร	๕๐,๔๔๐
๑๔	สระบุรี	๒๕๕,๖๒๗	๕๒	ปัตตานี	๔๙,๕๕๕
๑๕	ภูเก็ต	๒๕๑,๘๑๓	๕๓	สระแก้ว	๔๘,๖๕๕
๑๖	สงขลา	๒๔๕,๗๗๑	๕๔	ยะลา	๔๖,๔๕๖
๑๗	ขอนแก่น	๒๑๔,๐๑๘	๕๕	นครพนม	๔๕,๐๕๓
๑๘	สุราษฎร์ธานี	๒๑๐,๓๙๖	๕๖	ตราด	๔๓,๘๙๑
๑๙	ราชบุรี	๒๐๑,๕๗๑	๕๗	นราธิวาส	๔๓,๑๖๒
๒๐	นครศรีธรรมราช	๑๘๐,๗๒๗	๕๘	อุดรดิตถ์	๔๑,๕๗๖
๒๑	จันทบุรี	๑๓๓,๓๖๓	๕๙	หนองคาย	๔๑,๕๑๕
๒๒	อุบลราชธานี	๑๒๖,๐๘๘	๖๐	พัทลุง	๓๗,๒๔๗
๒๓	กำแพงเพชร	๑๑๙,๕๙๙	๖๑	พะเยา	๓๖,๗๔๗
๒๔	นครสวรรค์	๑๑๗,๖๘๕	๖๒	ชัยนาท	๓๖,๓๒๕
๒๕	ชุมพร	๑๑๖,๑๖๔	๖๓	น่าน	๓๔,๖๓๐
๒๖	อุดรธานี	๑๑๓,๘๘๗	๖๔	แพร่	๓๑,๖๖๕
๒๗	ลพบุรี	๑๑๐,๘๒๔	๖๕	อ่างทอง	๓๑,๔๓๐
๒๘	กาญจนบุรี	๑๐๘,๓๐๖	๖๖	สตูล	๓๐,๙๕๕
๒๙	เชียงราย	๑๐๗,๒๖๕	๖๗	นครนายก	๓๐,๔๓๕
๓๐	พิษณุโลก	๑๐๑,๗๘๘	๖๘	หนองบัวลำภู	๓๐,๐๐๓
๓๑	ประจวบคีรีขันธ์	๙๕,๖๐๔	๖๙	ยโสธร	๒๘,๗๔๗
๓๒	สุพรรณบุรี	๙๑,๒๙๔	๗๐	อุทัยธานี	๒๘,๖๑๗
๓๓	บุรีรัมย์	๘๙,๓๕๖	๗๑	สิงห์บุรี	๒๘,๐๖๙
๓๔	กระบี่	๘๕,๘๐๗	๗๒	ระนอง	๒๗,๙๑๘
๓๕	เพชรบูรณ์	๘๓,๘๐๘	๗๓	มุกดาหาร	๒๗,๓๑๖
๓๖	พังงา	๘๓,๑๘๗	๗๔	สมุทรสงคราม	๒๖,๑๓๐
๓๗	สุรินทร์	๘๑,๐๐๗	๗๕	บึงกาฬ	๒๔,๗๑๑
๓๘	ลำพูน	๘๐,๘๘๕	๗๖	อำนาจเจริญ	๒๐,๒๖๗
			๗๗	แม่ฮ่องสอน	๑๕,๐๒๑

ที่มา : สำนักงานสภาพัฒนาการเศรษฐกิจและสังคมแห่งชาติ

## ๑.๒.๑.๓ รายได้เฉลี่ยต่อคนต่อปีของประเทศ ปี พ.ศ. ๒๕๖๒

จังหวัดสกลนคร มีรายได้เฉลี่ยต่อคนต่อปี จำนวน ๖๕,๙๐๐บาท โดยอยู่ลำดับที่ ๗๓ ของประเทศ

ตารางที่ ๑.๘ แสดงข้อมูลผลิตภัณฑ์จังหวัดต่อหัว ปี ๒๕๖๒ (จากมากไปน้อย) (หน่วย : บาท)

ที่	จังหวัด	บาทต่อปี	ที่	จังหวัด	บาทต่อปี
๑	ระยอง	๙๘๘,๗๔๘	๓๙	พิษณุโลก	๑๑๓,๕๕๓
๒	กรุงเทพมหานคร	๖๓๗,๓๙๗	๔๐	สุพรรณบุรี	๑๐๗,๐๒๓
๓	ชลบุรี	๕๗๑,๒๓๔	๔๑	สตูล	๑๐๕,๘๒๗
๔	ปราจีนบุรี	๕๕๑,๑๕๐	๔๒	อุทัยธานี	๑๐๒,๗๑๐
๕	ฉะเชิงเทรา	๔๕๙,๐๐๕	๔๓	ตรัง	๑๐๒,๒๒๑
๖	พระนครศรีอยุธยา	๔๓๙,๑๕๙	๔๔	ระนอง	๑๐๑,๘๒๒
๗	ภูเก็ต	๔๒๘,๓๕๑	๔๕	เลย	๑๐๑,๕๒๗
๘	สมุทรสาคร	๓๘๘,๓๗๒	๔๖	อุดรดิตถ์	๑๐๐,๘๗๒
๙	สมุทรปราการ	๓๔๙,๔๐๖	๔๗	ลำปาง	๑๐๐,๗๑๑
๑๐	สระบุรี	๓๓๖,๓๙๓	๔๘	ยะลา	๙๘,๕๐๑
๑๑	พังงา	๓๓๓,๐๑๕	๔๙	พิจิตร	๙๘,๐๑๑
๑๒	นครปฐม	๒๙๕,๘๑๘	๕๐	พะเยา	๙๗,๘๒๒
๑๓	ราชบุรี	๒๔๘,๐๒๘	๕๑	เชียงราย	๙๓,๑๘๒
๑๔	ปทุมธานี	๒๔๖,๘๙๗	๕๒	เพชรบูรณ์	๙๑,๔๙๘
๑๕	จันทบุรี	๒๓๙,๔๕๓	๕๓	หนองคาย	๙๑,๐๖๘
๑๖	ชุมพร	๒๓๒,๘๑๗	๕๔	อุดรธานี	๙๐,๒๖๙
๑๗	ลำพูน	๒๐๔,๐๐๙	๕๕	สุโขทัย	๘๓,๘๖๕
๑๘	กระบี่	๒๐๓,๗๑๙	๕๖	แพร่	๘๒,๖๗๘
๑๙	นนทบุรี	๑๙๗,๑๕๙	๕๗	นครพนม	๘๐,๙๕๖
๒๐	ประจวบคีรีขันธ์	๑๙๕,๙๒๓	๕๘	น่าน	๗๘,๑๕๖
๒๑	สุราษฎร์ธานี	๑๘๔,๒๑๔	๕๙	ปัตตานี	๗๖,๙๙๗
๒๒	ตราด	๑๖๒,๗๔๑	๖๐	สระแก้ว	๗๖,๑๙๙
๒๓	กำแพงเพชร	๑๕๓,๑๗๐	๖๑	สุรินทร์	๗๕,๑๙๙
๒๔	เพชรบุรี	๑๔๙,๗๗๓	๖๒	พัทลุง	๗๕,๗๒๖
๒๕	สงขลา	๑๔๙,๐๒๗	๖๓	มหาสารคาม	๗๕,๓๓๔
๒๖	สิงห์บุรี	๑๔๘,๖๕๑	๖๔	ศรีสะเกษ	๗๕,๑๘๒
๒๗	สมุทรสงคราม	๑๔๔,๗๑๑	๖๕	กาฬสินธุ์	๗๓,๕๘๗
๒๘	เชียงใหม่	๑๔๓,๖๓๘	๖๖	ร้อยเอ็ด	๗๓,๕๖๗
๒๙	ลพบุรี	๑๔๒,๗๗๖	๖๗	บุรีรัมย์	๗๓,๓๐๕
๓๐	กาญจนบุรี	๑๓๐,๔๔๕	๖๘	อุบลราชธานี	๗๒,๖๐๗
๓๑	ตาก	๑๒๘,๑๒๔	๖๙	อำนาจเจริญ	๗๑,๘๑๕
๓๒	นครสวรรค์	๑๒๖,๖๗๙	๗๐	ชัยภูมิ	๗๐,๑๕๙
๓๓	อ่างทอง	๑๒๖,๓๗๐	๗๑	บึงกาฬ	๖๘,๗๒๗
๓๔	ขอนแก่น	๑๒๔,๗๒๙	๗๒	มุกดาหาร	๖๖,๕๙๙
๓๕	ชัยนาท	๑๒๔,๑๕๐	๗๓	สกลนคร	๖๕,๙๐๐
๓๖	นครราชสีมา	๑๒๑,๐๖๘	๗๔	แม่ฮ่องสอน	๖๓,๓๗๐
๓๗	นครศรีธรรมราช	๑๑๙,๕๘๙	๗๕	หนองบัวลำภู	๖๓,๐๐๒
๓๘	นครนายก	๑๑๗,๐๒๘	๗๖	ยโสธร	๖๒,๖๒๓
			๗๗	นราธิวาส	๕๙,๔๙๘

ที่มา : สำนักงานสภาพัฒนาการเศรษฐกิจและสังคมแห่งชาติ

## อัตราการเจริญเติบโตของจังหวัด

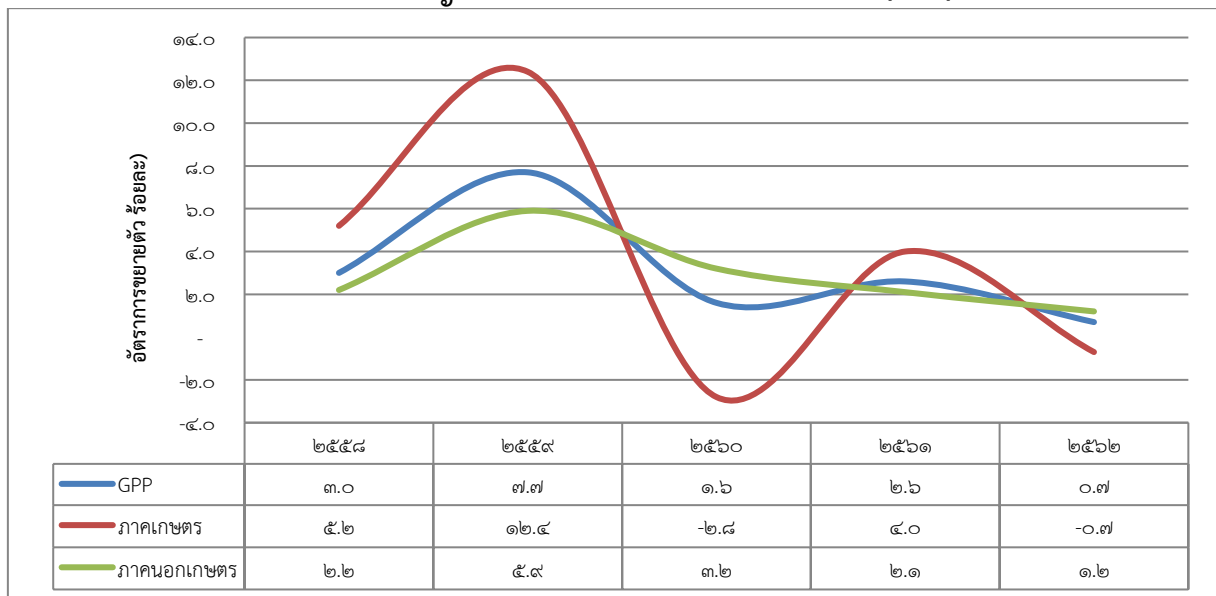
อัตราการเจริญเติบโตทางเศรษฐกิจ ปี ๒๕๖๒ ขยายตัวร้อยละ ๐.๗ ชะลอตัวเมื่อเทียบกับปีที่ผ่านมา ที่ขยายตัวร้อยละ ๒.๖ เป็นผลมาจากภาคนอกเกษตรชะลอตัว ส่วนภาคเกษตรหดตัว

ภาคเกษตรมีมูลค่า ๗,๘๔๔ ล้านบาท (CVMs) มูลค่าเพิ่มลดลง ๕๘ ล้านบาทเมื่อเทียบกับปีที่ผ่านมา

ภาคนอกเกษตรมีมูลค่า ๒๖,๖๓๕ ล้านบาท (CVMs) ขยายตัวร้อยละ ๑.๒ ชะลอตัวเมื่อเทียบกับปีที่ผ่านมาที่ขยายตัวร้อยละ ๒.๑ โดยเป็นผลมาจากการชะลอตัวของสาขาก่อสร้าง สาขาการขนส่ง การขายปลีก การซ่อมแซมยานยนต์ สารสนเทศและการสื่อสาร สาขาตัวกลางทางการเงิน กิจกรรมด้านสุขภาพของมนุษย์

## รูปภาพที่ ๑.๖ อัตราการเจริญเติบโตของจังหวัดสกลนคร

กราฟแสดงอัตราการเจริญเติบโตของผลิตภัณฑ์มวลรวมจังหวัด (GPP) ปี ๒๕๖๒



ที่มา : สำนักงานสภาพัฒนาการเศรษฐกิจและสังคมแห่งชาติ



### ๑.๒.๑.๔ ผลิตภัณฑ์ OTOP และวิสาหกิจชุมชนในพื้นที่จังหวัดสกลนคร

จังหวัดสกลนคร มีผลิตภัณฑ์ OTOP ที่สร้างรายได้ให้กับจังหวัดสกลนครที่สำคัญ คือ เนื้อโคขุนโพนยางคำ, นม UHT/พาสเจอร์ไรส์, ผ้าอ้อมคราม, น้ำหมักเมาเป็น, ข้าวฮาง

ตารางที่ ๑.๑๔: แสดงมูลค่าการจำหน่ายผลิตภัณฑ์ OTOP ของจังหวัดสกลนคร ๕ ปี (พ.ศ. ๒๕๕๙ - ๒๕๖๓) (หน่วย : บาท)

มูลค่าการจำหน่ายผลิตภัณฑ์ OTOP				
ปี ๒๕๕๙	ปี ๒๕๖๐	ปี ๒๕๖๑	ปี ๒๕๖๒	ปี ๒๕๖๓
๑,๗๑๑,๓๗๙,๑๕๖	๒,๐๗๔,๖๙๔,๕๔๑	๒,๖๐๐,๑๐๒,๗๕๔	๓,๒๕๑,๙๙๐,๖๗๘	๓,๖๔๒,๓๒๔,๕๕๙

ที่มา : สำนักงานพัฒนาชุมชนจังหวัดสกลนคร (ณ วันที่ ๒๐ เมษายน ๒๕๖๔)

ตารางที่ ๑.๑๕: แสดงข้อมูลการจำหน่ายผลิตภัณฑ์ OTOP มาก ๕ ลำดับแรก (หน่วย : บาท)

ลำดับ	ผลิตภัณฑ์ OTOP	ปี ๒๕๖๐	ปี ๒๕๖๑	ปี ๒๕๖๒	ปี ๒๕๖๓
๑	เนื้อโคขุนโพนยางคำ	๗๕๑,๒๑๘,๘๖๐	๗๗๐,๒๔๔,๗๘๐	๗๑๓,๔๘๙,๘๐๐	๕๓๙,๒๒๖,๑๓๓
๒	นม UHT/พาสเจอร์ไรส์	๖๐๔,๙๗๖,๓๓๕	๕๗๐,๕๕๑,๖๘๙	๑,๐๘๙,๒๐๙,๗๕๖	๑,๐๒๒,๒๗๑,๒๑๕
๓	ผ้าอ้อมคราม	๒๒๕,๔๔๔,๔๘๐	๓๔๒,๓๓๑,๐๑๓	๖๖๗,๒๖๖,๐๑๒	๖๑๓,๐๓๔,๙๐๒
๔	น้ำเมาเป็น	๔๙,๕๙๓,๓๕๗	๕๕,๒๒๐,๖๗๕	๑๑๔,๘๓๐,๘๓๒	๑๐๔,๗๘๗,๐๑๓
๕	ข้าวฮาง	๓๕,๔๒๐,๖๑๒	๔๐,๑๑๐,๓๓๗	๖๓,๙๑๘,๗๖๘	๖๓,๔๗๔,๕๐๐

ที่มา : สำนักงานพัฒนาชุมชนจังหวัดสกลนคร (ณ วันที่ ๒๐ เมษายน ๒๕๖๔)

### จังหวัดสกลนคร มีการพัฒนาขับเคลื่อนนโยบาย หนึ่งตำบล หนึ่งผลิตภัณฑ์ OTOP ดังนี้

#### ๑) จังหวัดสกลนคร มีกลุ่มผู้ผลิต ผู้ประกอบการ OTOP ลงทะเบียนในปี ๒๕๕๗ - ๒๕๖๔

จำนวน ๑,๒๕๐ กลุ่ม จำนวน ๓,๑๗๐ ผลิตภัณฑ์ แยกประเภท ดังนี้

- ประเภทอาหาร	จำนวน	๔๑๕	ผลิตภัณฑ์
- ประเภทเครื่องดื่ม	จำนวน	๙๒	ผลิตภัณฑ์
- ประเภทผ้าและเครื่องแต่งกาย	จำนวน	๑,๕๒๓	ผลิตภัณฑ์
- ประเภทของใช้และเครื่องประดับตกแต่ง	จำนวน	๙๒๖	ผลิตภัณฑ์
- ประเภทสมุนไพรไม่ใช่อาหาร	จำนวน	๒๑๔	ผลิตภัณฑ์

๒) การลงทะเบียนผู้ผลิต ผู้ประกอบการ OTOP สามารถวิเคราะห์ แยกกลุ่มในการพัฒนาผลิตภัณฑ์ OTOP ๔ กลุ่ม ดังนี้

- ผลิตภัณฑ์ OTOP กลุ่ม A หรือ “กลุ่มดาวเด่น” ...สู่สากล ได้แก่ ผลิตภัณฑ์ OTOP ที่มีคุณภาพสูง มีความสามารถในการผลิตได้เป็นจำนวนมากและต่อเนื่อง มีตลาดจำหน่ายได้ทั้งในประเทศและต่างประเทศ กำหนดเครื่องหมายผลิตภัณฑ์ Premium

- ผลิตภัณฑ์ OTOP กลุ่ม B หรือ “กลุ่มเอกลักษณ์” (Niche) จัดเป็นผลิตภัณฑ์ OTOP ในกลุ่มอนุรักษ์สร้างคุณค่า มีเอกลักษณ์ มีมูลค่าด้วยเรื่องราวเฉพาะตัว ผลิตภัณฑ์มีคุณภาพสูง แต่ผลิตได้จำนวนน้อย ได้แก่ งานหัตถกรรม ประณีตศิลป์ มีเอกลักษณ์ของผลิตภัณฑ์แต่ละชิ้น กำหนดเครื่องหมายผลิตภัณฑ์ Classic

- ผลิตภัณฑ์ OTOP กลุ่ม C หรือ “กลุ่มพัฒนา” ...เข้าสู่ตลาดแข่งขัน ได้แก่ ผลิตภัณฑ์ที่มีคุณภาพระดับพื้นฐานตามที่กฎหมายกำหนด หรือมาตรฐานอื่นๆ เช่น มอก. อย. เป็นต้น มีตลาดจำหน่ายทั้งในและนอกชุมชน กำหนดเครื่องหมายผลิตภัณฑ์ Standard

- ผลิตภัณฑ์ OTOP กลุ่ม D “กลุ่มปรับตัว”...เข้าสู่ห่วงโซ่การผลิต เป็นผลิตภัณฑ์ที่ผลิตง่าย ไม่ซับซ้อน ผลิตได้จำนวนน้อย ยังไม่ได้รับการรับรองมาตรฐาน และมีความต้องการในการพัฒนาศักยภาพ ในตัวผลิตภัณฑ์ เพื่อเข้าสู่การรับรองมาตรฐาน กำหนดเครื่องหมายผลิตภัณฑ์ Rising Star

จากข้อมูลการลงทะเบียนผู้ผลิต ผู้ประกอบการ OTOP จังหวัดสกลนคร มีผู้ประกอบการ ลงทะเบียนผลิตภัณฑ์ จำนวน ๓,๑๗๐ ผลิตภัณฑ์ จำแนกตาม Quadrant ได้ ดังนี้

- ๑) Quadrant A จำนวน ๘๐ ผลิตภัณฑ์
- ๒) Quadrant B จำนวน ๑๐๒ ผลิตภัณฑ์
- ๓) Quadrant C จำนวน ๒๗๖ ผลิตภัณฑ์
- ๔) Quadrant D จำนวน ๒,๗๑๒ ผลิตภัณฑ์

ตารางที่ ๑.๑๖: แสดงข้อมูลกลุ่มดาวเด่นผลิตภัณฑ์ OTOP

ที่	ประเภท	กลุ่ม A	กลุ่ม B	กลุ่ม C	กลุ่ม D	รวม
๑	อาหาร	๓๔	๔	๕๐	๓๒๗	๔๑๕
๒	เครื่องดื่ม	๑๑	๑	๒๖	๕๔	๙๒
๓	ผ้าและเครื่องแต่งกาย	๒๙	๖๙	๑๒๐	๑,๓๐๕	๑,๕๒๓
๔	ของใช้ของประดับตกแต่ง	๒	๒๗	๖๕	๘๓๒	๙๒๖
๕	สมุนไพรไม่ใช่อาหาร	๔	๑	๑๕	๑๙๔	๒๑๔
	<b>รวม</b>	<b>๘๐</b>	<b>๑๐๒</b>	<b>๒๗๖</b>	<b>๒,๗๑๒</b>	<b>๓,๑๗๐</b>

ที่มา : สำนักงานพัฒนาชุมชนจังหวัดสกลนคร (ณ วันที่ ๒๐ เมษายน ๒๕๖๔)

๓) ผลการคัดสรรสุดยอดหนึ่งตำบล หนึ่งผลิตภัณฑ์ไทย ปี พ.ศ. ๒๕๖๒ จังหวัดสกลนคร จังหวัดสกลนคร มีผลการคัดสรรสุดยอดผลิตภัณฑ์ OTOP ปี พ.ศ. ๒๕๖๒ จำนวน ๓๙๒ ผลิตภัณฑ์

ตารางที่ ๑.๑๗: แสดงผลการคัดสรร OTOP แยกตามประเภทผลิตภัณฑ์

ที่	ประเภท	ระดับดาว					รวมทั้งสิ้น
		๑	๒	๓	๔	๕	
๑	อาหาร	๓	๑	๘	๓๓	๑๙	๖๔
๒	เครื่องดื่ม	-	-	๑	๒๒	๗	๓๐
๓	ผ้า	-	๒	๑๑	๑๑๕	๑๐๘	๒๓๖
๔	ของใช้	-	๗	๒๗	๑๗	๑	๕๒
๕	สมุนไพร	๕	-	-	๕	-	๑๐
	<b>รวม</b>	<b>๘</b>	<b>๑๐</b>	<b>๔๗</b>	<b>๑๙๒</b>	<b>๑๓๕</b>	<b>๓๙๒</b>

ที่มา : สำนักงานพัฒนาชุมชนจังหวัดสกลนคร (ณ วันที่ ๒๐ เมษายน ๒๕๖๔)

## ๑.๒.๑.๕ ภาคเกษตร

ตารางที่ ๑.๑๘ จำนวนครัวเรือนเกษตรกรและจำนวนแรงงานภาคเกษตรของจังหวัดสกลนคร

อำเภอ	จำนวนครัวเรือน	จำนวนครัวเรือนเกษตรกร	ร้อยละจำนวนครัวเรือนเกษตรกร/ครัวเรือนทั้งหมด	จำนวนแรงงานภาคเกษตร (ราย)
เมืองสกลนคร	๗๘,๒๑๗	๒๔,๘๗๐	๓๑.๘๐	๔๙,๗๔๐
กุตุบาก	๑๐,๔๒๕	๗,๑๓๑	๖๘.๔๐	๑๔,๒๖๒
กุสุมาลย์	๑๔,๘๑๑	๙,๒๓๘	๖๒.๓๗	๑๘,๔๗๖
คำตากล้า	๑๓,๕๔๗	๗,๒๘๕	๕๓.๗๘	๑๔,๕๗๐
โคกศรีสุพรรณ	๑๒,๙๒๔	๗,๕๕๗	๕๘.๔๗	๑๕,๑๑๔
เจริญศิลป์	๑๒,๕๗๙	๗,๗๙๓	๖๑.๙๕	๑๕,๕๘๖
เต่างอย	๘,๓๗๗	๕,๖๖๘	๖๗.๖๖	๑๑,๓๓๖
นิคมน้ำอูน	๔,๔๘๕	๒,๙๖๕	๖๖.๑๑	๕,๙๓๐
บ้านม่วง	๒๐,๖๓๗	๑๓,๒๑๖	๖๔.๐๔	๒๖,๔๓๒
พรรณานิคม	๒๗,๓๕๕	๑๖,๕๓๕	๖๐.๔๕	๓๓,๐๗๐
พังโคน	๒๐,๘๔๔	๙,๑๒๙	๔๓.๘๐	๑๘,๒๕๘
โพนนาแก้ว	๑๓,๐๔๘	๘,๘๒๔	๖๗.๖๓	๑๗,๖๔๘
ภูพาน	๑๒,๑๑๖	๗,๙๔๙	๖๕.๖๑	๑๕,๘๙๘
วานรนิวาส	๓๕,๖๐๓	๒๔,๘๐๔	๖๙.๖๗	๔๙,๖๐๘
วาริชภูมิ	๑๗,๑๘๔	๑๐,๒๓๔	๕๙.๕๖	๒๐,๔๖๘
สว่างแดนดิน	๔๕,๑๖๘	๒๗,๔๓๓	๖๐.๗๔	๕๔,๘๖๖
ส่องดาว	๙,๑๑๗	๕,๗๗๒	๖๓.๓๑	๑๑,๕๔๔
อากาศอำนวย	๒๓,๒๑๔	๑๕,๐๑๒	๖๔.๖๗	๓๐,๐๒๔
รวม	๓๗๙,๖๕๑	๒๑๑,๔๑๕	๕๕.๖๙	๔๒๒,๘๓๐

ที่มา : สำนักงานเกษตรจังหวัดสกลนคร

ตารางที่ ๑.๑๙ การใช้ที่ดินเพื่อการเกษตรแยกตามรายอำเภอ จังหวัดสกลนคร

ลำดับ ที่	อำเภอ	เนื้อที่ ทั้งหมด (ไร่)	เนื้อที่เพาะปลูก										รวม (ไร่)	ร้อยละ
			ข้าว(ไร่)	พืชไร่(ไร่)	พืชผัก(ไร่)	ไม้ผล(ไร่)	ไม้ยืนต้น (ไร่)	ไม้ดอก ไม้ประดับ (ไร่)	สมุนไพรและเครื่องเทศ			แมลง เศรษฐกิจ (หน่วย)		
									พืชอายุสั้น	พืชอายุยาว	รวม			
รวม		๕,๙๘๘,๕๓๙	๒,๓๓๗,๕๐๘.๔๒	๑,๖๗๘,๗๖๖.๒๐	๒๙,๒๑๐.๗๕	๒๑,๖๒๕.๗๕	๕๐๓,๕๔๓.๑๔	๘๔	๑๒๕	๐	๑๒๕	๕๗๘	๓,๐๕๙,๙๗๓.๒๖	๕๑.๑๐
๑	เมืองสกลนคร	๘๗,๐๓๖	๒๑๗,๙๗๑.๐๐	๒,๖๕๒.๐๐	๓๕๕.๐๐	๒,๑๐๙.๐๐	๑๒,๖๑๙.๐๐	๔๐	๐	๐	๐	๐	๒๓๕,๗๖๖.๐๐	๔๐.๑๖
๒	กุสุมาลย์	๙๑,๒๗๒	๑๕๐,๑๒๗.๐๐	๒,๗๐๙.๗๕	๑,๔๓๐.๐๐	๐.๐๐	๑๐,๖๐๓.๐๐	๐	๐	๐	๐	๐	๑๖๔,๘๖๙.๗๕	๕๖.๖๐
๓	กุตุบกา	๘๑,๙๒๗	๔๗,๗๗๓.๕๐	๖,๑๖๘.๘๐	๒๗๕.๗๕	๑,๓๕๗.๒๕	๑๖,๖๓๖.๐๐	๑	๐	๐	๐	๔๘๐	๗๒,๒๑๒.๓๐	๒๕.๖๑
๔	พรรณานิคม	๖๙,๕๒๒	๑๘๖,๘๒๕.๐๐	๑๑,๔๐๗.๑๙	๑,๔๔๓.๐๐	๙๘๐.๐๐	๒๗,๘๖๔.๐๐	๐	๖๙	๐	๖๙	๒๐	๒๒๘,๘๘๘.๑๙	๔๘.๖๙
๕	พังโคน	๖๕,๒๒๓	๘๕,๒๓๒.๐๐	๑,๖๔๗.๐๐	๒,๔๐๓.๐๐	๒๔๕.๐๐	๙,๕๐๖.๐๐	๑๐	๐	๐	๐	๐	๙๙,๐๔๓.๐๐	๕๙.๙๕
๖	วาริชภูมิ	๖๐,๗๔๐	๘๐,๔๙๘.๐๐	๗๗๗.๕๑	๑๐.๐๐	๘๕๗.๐๐	๔๗,๕๗๐.๐๐	๐	๐	๐	๐	๐	๑๒๙,๗๑๒.๕๑	๔๙.๗๕
๗	นิคมน้ำอูน	๗,๓๑๒	๑๗,๖๘๕.๖๕	๑,๐๒๐.๑๕	๑๓๕.๐๐	๒๖๘.๐๐	๒๙,๗๑๔.๘๒	๐	๐	๐	๐	๐	๔๘,๘๒๓.๖๒	๕๐.๑๗
๘	วานรนิวาส	๘๔,๐๖๗	๔๓๑,๘๙๕.๓๒	๑๔,๘๘๖.๐๓	๑๓๗.๐๐	๘๖๘.๐๐	๓๓,๐๒๘.๐๐	๐	๐	๐	๐	๐	๔๘๐,๘๑๔.๓๕	๗๐.๒๙
๙	คำตากล้า	๔๐,๔๙๘	๙๔,๗๕๓.๐๐	๒,๐๗๙.๒๕	๑๐๘.๐๐	๙๑.๐๐	๗๔,๑๘๒.๐๐	๐	๐	๐	๐	๐	๑๗๑,๒๑๓.๒๕	๗๑.๑๙
๑๐	บ้านม่วง	๗๖,๑๙๕	๑๔๕,๙๘๐.๐๐	๒๒,๒๓๘.๘๑	๓๗๒.๐๐	๑,๑๒๕.๐๐	๖๓,๓๖๗.๖๙	๐	๒๙	๐	๒๙	๕๒	๒๓๓,๑๑๒.๕๐	๔๘.๙๕
๑๑	อากาศอำนวย	๕๖,๙๘๖	๑๘๒,๓๓๖.๐๐	๑,๖๐๐.๕๐	๓,๒๔๖.๕๐	๑,๐๑๑.๐๐	๑๕,๒๘๒.๐๐	๐	๐	๐	๐	๐	๒๐๓,๔๗๖.๐๐	๕๗.๐๐
๑๒	สว่างแดนดิน	๙๑,๒๐๕	๒๙๔,๑๘๖.๐๐	๑๓,๐๙๘.๗๕	๕,๘๕๓.๐๐	๐.๐๐	๖๓,๕๕๙.๓๑	๐	๐	๐	๐	๐	๓๗๖,๗๒๗.๐๖	๖๓.๗๒
๑๓	ส่องดาว	๐๙,๔๑๕	๔๖,๗๐๙.๐๐	๑๕,๐๔๔.๗๖	๙๐.๕๐	๑๓๒.๕๐	๒๗,๘๘๔.๔๕	๐	๐	๐	๐	๐	๘๙,๗๙๒.๒๑	๔๒.๘๘
๑๔	เต่างอย	๘๖,๕๗๐	๒๗,๑๘๑.๐๐	๘,๖๘๒.๔๔	๑,๙๒๗.๐๐	๒,๒๐๑.๐๐	๑๒,๐๒๔.๐๐	๐	๐	๐	๐	๐	๕๒,๐๑๕.๔๔	๒๗.๘๘
๑๕	โคกศรีสุพรรณ	๕๙,๔๐๑	๕๙,๓๖๖.๗๐	๕๙๓.๕๐	๒๕๙.๐๐	๔๙๗.๐๐	๑๓,๓๖๖.๐๐	๐	๐	๐	๐	๒๖	๗๔,๐๘๒.๒๐	๔๖.๔๘
๑๖	เจริญศิลป์	๕๙,๖๓๗	๑๐๑,๒๕๘.๐๐	๑๐,๕๒๓.๗๗	๕๐๐.๐๐	๗๑๘.๐๐	๑๙,๖๐๕.๘๗	๐	๐	๐	๐	๐	๑๓๒,๖๐๕.๖๔	๕๑.๐๗
๑๗	โพนนาแก้ว	๒๗,๐๖๓	๑๓๑,๕๘๒.๒๕	๖๖๔.๐๐	๙,๔๖๖.๐๐	๒,๔๘๙.๐๐	๔,๘๘๓.๐๐	๐	๐	๐	๐	๐	๑๔๙,๐๘๔.๒๕	๖๕.๖๖
๑๘	ภูพาน	๔๔,๔๖๑	๓๖,๑๔๙.๐๐	๕๒,๐๘๑.๙๙	๑,๒๐๐.๐๐	๖,๖๗๗.๐๐	๒๒,๘๘๘.๐๐	๓๓	๒๗	๐	๒๗	๐	๑๑๘,๐๕๕.๙๙	๒๖.๕๖

ที่มา : สำนักงานเกษตรจังหวัดสกลนคร

ตารางที่ ๑.๒๐ แสดงข้อมูลพื้นฐานการผลิตด้านปศุสัตว์จังหวัดสกลนคร ปี ๒๕๖๒

ที่	รายการ	ข้อมูลจำนวนสัตว์ (ตัว)	ปริมาณผลผลิต	ราคาเฉลี่ยที่ขายได้ (บาท)	รายได้ที่เกิดขึ้น (บาท)	มูลค่าผลพลอยได้ (บาท)
๑	โคเนื้อ	๒๐๘,๕๕๔	๔๕,๖๖๐	๒๕,๐๐๐	๑,๑๔๑,๕๐๐,๐๐๐	๒๐๘,๕๕๔,๐๐๐
๒	โคขุน	๑๐,๙๗๑	๑๐,๙๗๑	๘๐,๐๐๐	๘๗๗,๖๘๐,๐๐๐	๑๐,๙๗๑,๐๐๐
๓	โคนม	๔,๐๓๑	๑๑,๑๓๒,๕๐๐	๑๘.๐๐	๒๐๐,๓๘๕,๐๐๐	๔,๐๓๑,๐๐๐
๔	กระบือ	๗๔,๔๒๔	๓๓,๔๗๘	๓๐,๐๐๐	๑,๐๐๔,๓๔๐,๐๐๐	๗๔,๔๒๔,๐๐๐
๕	สุกร	๗๗,๗๖๓	๗๗,๗๖๓	๖,๐๐๐	๔๖๖,๕๗๘,๐๐๐	๗,๗๗๖,๓๐๐
๖	ไก่	๒,๖๓๐,๑๕๘	๓๗๑,๑๔๗	๑๐๐	๓๗,๑๑๔,๗๐๐	-
๗	เป็ด	๒๙๒,๙๐๖	๑๐๑,๖๑๐	๑๘๐	๑๘,๒๘๙,๘๐๐	-

ที่มา : สำนักงานปศุสัตว์จังหวัดสกลนคร (ข้อมูล ณ วันที่ ๓๐ เมษายน ๒๕๖๔)

ตารางที่ ๑.๒๑ ครัวเรือนเกษตรกรผู้เลี้ยงสัตว์จังหวัดสกลนคร ปี ๒๕๖๒-๒๕๖๔

ที่	อำเภอ	จำนวนครัวเรือนเกษตรกรผู้เลี้ยงสัตว์ (ครัวเรือน)		
		ปี ๒๕๖๒	ปี ๒๕๖๓	ปี ๒๕๖๔
๑	เมืองสกลนคร	๑๕,๐๒๕	๑๖,๑๒๙	๑๖,๓๙๒
๒	กุสุมาลย์	๓,๗๒๐	๓,๕๙๘	๓,๖๒๖
๓	กุดบาก	๒,๙๒๕	๒,๙๗๕	๓,๕๒๘
๔	พรรณานิคม	๗,๘๘๗	๘,๑๔๘	๘,๒๐๓
๕	พังโคน	๔,๔๖๕	๔,๕๓๔	๔,๖๐๑
๖	วาริชภูมิ	๓,๕๕๕	๓,๖๓๔	๔,๔๖๑
๗	นิคมน้ำอูน	๑,๖๕๒	๑,๕๖๒	๑,๔๔๖
๘	วานรนิวาส	๑๑,๕๕๐	๑๑,๗๑๔	๑๑,๗๖๓
๙	คำตากล้า	๒,๑๗๐	๒,๑๗๔	๒,๓๐๔
๑๐	บ้านม่วง	๖,๔๕๔	๖,๔๗๕	๖,๓๗๗
๑๑	อากาศอำนวย	๔,๐๓๕	๔,๓๖๑	๔,๖๗๑
๑๒	สว่างแดนดิน	๖,๘๙๕	๗,๑๒๔	๗,๖๓๑
๑๓	ส่องดาว	๒,๕๕๐	๒,๖๒๗	๒,๖๗๑
๑๔	เต่างอย	๓,๙๒๕	๓,๙๕๙	๔,๐๑๕
๑๕	โคกศรีสุพรรณ	๕,๓๗๔	๕,๓๕๔	๕,๓๒๒
๑๖	เจริญศิลป์	๒,๘๗๓	๓,๐๑๐	๓,๑๙๗
๑๗	โพนนาแก้ว	๖,๒๐๑	๖,๑๓๓	๖,๒๔๗
๑๘	ภูพาน	๓,๐๔๒	๓,๒๑๕	๓,๘๘๐
รวม		๙๔,๒๗๘	๙๖,๗๒๖	๑๐๐,๓๓๕

ที่มา : สำนักงานปศุสัตว์จังหวัดสกลนคร (ข้อมูล ณ วันที่ ๓๐ เมษายน ๒๕๖๔)

ตารางที่ ๑.๒๒ จำนวนโคนเนื้อ โคนนม กระบือ จังหวัดสกลนคร ปี ๒๕๖๒ - ๒๕๖๔

ที่	อำเภอ	จำนวนโคนเนื้อ (ตัว)			จำนวนโคนนม (ตัว)			จำนวนกระบือ (ตัว)		
		ปี ๒๕๖๒	ปี ๒๕๖๓	ปี ๒๕๖๔	ปี ๒๕๖๒	ปี ๒๕๖๓	ปี ๒๕๖๔	ปี ๒๕๖๒	ปี ๒๕๖๓	ปี ๒๕๖๔
๑	เมืองสกลนคร	๓๘,๔๒๔	๔๔,๔๑๒	๔๖,๗๓๒	๘๕๕	๘๕๘	๔๙๕	๗,๖๖๘	๙,๔๔๖	๙,๘๖๕
๒	กุสุมาลย์	๖,๙๔๓	๕,๗๑๕	๕,๘๖๔	-	-	๐	๔,๐๙๐	๔,๒๒๓	๓,๖๙๕
๓	กุศบาก	๓,๗๖๔	๓,๘๒๒	๖,๔๘๗	-	-	๐	๔,๖๒๔	๓,๗๙๘	๕,๔๙๖
๔	พรรณานิคม	๑๒,๕๕๘	๑๓,๖๗๙	๑๕,๕๘๐	๑๔	๑๐๐	๙๒	๕,๙๗๕	๖,๒๕๕	๖,๕๙๖
๕	พังโคน	๗,๓๗๐	๗,๕๐๑	๘,๓๓๖	๒๔๑	๒๘๘	๒๕๘	๓,๔๓๘	๓,๔๗๘	๓,๑๑๖
๖	วาริชภูมิ	๔,๐๗๙	๔,๔๐๗	๖,๔๒๐	๓,๕๑๓	๓,๔๒๘	๒,๗๘๒	๒,๒๔๙	๒,๒๗๕	๒,๗๔๘
๗	นิคมน้ำอูน	๒,๘๒๐	๒,๙๕๖	๒,๘๗๘	-	-	๐	๒,๔๙๐	๒,๑๐๘	๑,๘๙๑
๘	วานรนิวาส	๑๙,๑๕๑	๒๔,๔๗๓	๒๖,๐๔๓	๒๐	-	๐	๕,๔๕๒	๗,๕๘๔	๘,๔๒๗
๙	คำตากล้า	๖,๓๒๑	๖,๔๐๓	๕,๖๒๘	-	-	๐	๓,๐๒๖	๓,๐๔๐	๒,๔๑๙
๑๐	บ้านม่วง	๘,๖๐๖	๘,๖๙๗	๑๐,๗๖๒	-	-	๐	๔,๘๘๙	๔,๘๙๓	๔,๗๐๕
๑๑	อากาศอำนวย	๙,๓๐๐	๘,๙๓๗	๙,๕๙๔	๑๑	-	๐	๖,๗๑๘	๖,๑๕๒	๖,๓๐๓
๑๒	สว่างแดนดิน	๘,๘๙๒	๑๐,๒๒๙	๑๑,๙๗๔	๘๔	๑๐๑	๑๖๓	๓,๙๒๖	๔,๓๗๒	๔,๖๓๑
๑๓	ส่องดาว	๑,๓๑๗	๒,๐๒๕	๖,๒๙๔	-	-	๙๔	๑๓,๖๓๗	๒,๐๑๐	๑,๒๐๘
๑๔	เต่างอย	๘,๑๙๓	๘,๑๑๒	๘,๐๗๔	๒	-	๐	๒,๓๑๑	๒,๒๘๖	๒,๔๑๒
๑๕	โคกศรีสุพรรณ	๑๑,๗๔๑	๑๓,๔๘๒	๑๓,๔๑๙	๓๘	๓๔	๓๓	๔,๐๕๖	๔,๑๗๙	๓,๘๔๗
๑๖	เจริญศิลป์	๔,๑๓๐	๓,๔๕๗	๖,๑๐๖	-	๑๓๘	๗๑	๑,๙๐๑	๑,๖๓๙	๑,๘๙๖
๑๗	โพนนาแก้ว	๑๒,๘๒๗	๑๑,๒๘๙	๑๑,๓๗๘	๔๗	๔๑	๔๓	๓,๓๖๙	๒,๙๒๔	๒,๔๗๗
๑๘	ภูพาน	๓,๔๓๓	๔,๐๗๔	๖,๙๘๕	-	-	๐	๑,๔๖๖	๑,๖๑๗	๒,๖๙๒
<b>รวม</b>		<b>๑๖๙,๘๖๙</b>	<b>๑๘๓,๖๗๐</b>	<b>๒๐๘,๕๕๔</b>	<b>๔,๘๒๕</b>	<b>๔,๙๘๘</b>	<b>๔,๐๓๑</b>	<b>๘๑,๔๘๕</b>	<b>๘๖,๘๓๕</b>	<b>๗๔,๔๒๔</b>

ที่มา : สำนักงานปศุสัตว์จังหวัดสกลนคร (ข้อมูล ณ วันที่ ๓๐ เมษายน ๒๕๖๔)

ตารางที่ ๑.๒๓ แสดงจำนวนสุกร ไก่ เป็ด จังหวัดสกลนคร ปี ๒๕๖๒ - ๒๕๖๔

ที่	อำเภอ	จำนวนสุกร (ตัว)			จำนวนไก่ (ตัว)			จำนวนเป็ด (ตัว)		
		ปี ๒๕๖๒	ปี ๒๕๖๓	ปี ๒๕๖๔	ปี ๒๕๖๒	ปี ๒๕๖๓	ปี ๒๕๖๔	ปี ๒๕๖๒	ปี ๒๕๖๓	ปี ๒๕๖๔
๑	เมืองสกลนคร	๑๑,๒๙๙	๑๑,๗๒๐	๑๖,๑๕๕	๓๕๘,๕๓๖	๓๘๐,๑๗๕	๓๙๕,๔๓๐	๔๑,๔๖๒	๔๔,๔๓๒	๕๐,๓๐๐
๒	กุสุมาลย์	๒,๓๑๔	๙,๓๘๗	๕,๓๔๓	๙๔,๐๑๐	๗๕,๔๖๘	๑๑๖,๕๑๕	๘,๔๔๑	๖,๒๒๔	๓,๓๐๒
๓	กุตุบาก	๒๗๒	๑๙๘	๗๒๒	๙๑,๗๙๔	๗๖,๓๘๐	๙๑,๐๐๑	๑๐,๑๓๙	๗,๗๖๓	๖,๓๗๘
๔	พรรณานิคม	๔,๕๒๑	๔,๗๕๔	๑๐,๖๗๔	๑๙๒,๙๗๘	๑๙๒,๗๕๒	๒๑๒,๖๙๓	๑๓,๒๔๙	๑๓,๙๖๓	๑๖,๒๖๙
๕	พังโคน	๔,๑๗๗	๔,๑๕๐	๓,๖๙๐	๑๐๕,๒๙๗	๑๑๗,๗๓๑	๑๑๒,๗๑๗	๑๔,๖๔๔	๑๔,๙๑๔	๑๖,๕๓๐
๖	วาริชภูมิ	๒,๒๗๒	๒,๓๕๕	๓,๑๔๕	๒๒๓,๖๔๗	๓๔,๙๘๐	๒๓๙,๔๙๔	๘,๕๐๕	๙,๑๐๗	๑๒,๐๐๔
๗	นิคมน้ำอูน	๙๗๒	๗๒๔	๗๕๘	๓๗,๕๕๕	๒๓๒,๑๘๐	๓๕,๙๕๗	๑,๘๙๗	๑,๗๕๖	๑,๔๒๗
๘	วานรนิวาส	๓,๒๕๙	๓,๙๑๔	๓,๙๓๗	๒๒๔,๔๗๐	๒๒๕,๑๕๔	๒๔๑,๕๔๗	๔๙,๕๕๖	๕๓,๒๐๑	๕๗,๕๓๙
๙	คำตากล้า	๑,๙๘๒	๒,๐๑๙	๒,๓๔๘	๓๘,๒๘๙	๓๙,๒๖๑	๓๖,๗๘๔	๓,๙๑๒	๔,๖๗๙	๖,๗๐๗
๑๐	บ้านม่วง	๓,๑๘๒	๓,๑๑๘	๑,๔๘๓	๑๘๑,๒๐๙	๑๘๑,๘๕๗	๑๖๗,๕๔๓	๓๓,๗๓๓	๓๓,๗๙๙	๒๐,๓๑๕
๑๑	อากาศอำนวย	๔,๕๒๗	๖,๖๖๐	๖,๗๕๔	๖๒,๘๗๔	๗๖,๐๐๖	๙๕,๓๖๖	๑๖,๐๗๔	๑๗,๐๑๔	๑๙,๕๐๕
๑๒	สว่างแดนดิน	๕,๘๐๒	๖,๕๓๗	๘,๒๒๔	๒๒๓,๑๙๓	๒๔๕,๒๕๐	๒๗๙,๘๑๕	๒๑,๓๘๕	๒๓,๗๘๘	๒๘,๘๙๑
๑๓	ส่องดาว	๓๗๒	๓๑๘	๑,๓๓๗	๖๕,๙๔๙	๗๓,๐๖๑	๗๓,๔๘๕	๑๐,๗๓๒	๑๖,๓๑๙	๑๓,๕๖๐
๑๔	เต่างอย	๑,๒๒๑	๑,๒๑๒	๑,๑๐๕	๕๗,๑๗๐	๕๓,๙๗๕	๔๑,๖๗๙	๗,๐๑๒	๖,๕๓๕	๔,๒๙๑
๑๕	โคกศรีสุพรรณ	๒,๖๗๘	๒,๘๙๘	๒,๗๕๓	๒๑๖,๒๒๘	๒๑๑,๗๗๘	๑๘๘,๘๑๒	๑๕,๐๒๒	๘,๔๖๑	๖,๗๗๐
๑๖	เจริญศิลป์	๑,๗๕๘	๑,๙๐๐	๒,๔๒๙	๗๗,๑๗๗	๙๖,๙๘๒	๙๖,๔๓๗	๙,๐๓๕	๑๐,๓๕๕	๙,๒๓๖
๑๗	โพนนาแก้ว	๔,๖๗๘	๓,๗๐๔	๕,๕๗๑	๑๒๕,๗๔๙	๑๒๒,๒๔๓	๑๑๐,๐๐๐	๑๙,๗๙๗	๑๔,๒๓๓	๑๓,๓๙๑
๑๘	ภูพาน	๓๖๙	๔๘๙	๑,๓๓๕	๖๘,๑๙๖	๓๘๐,๑๗๕	๙๔,๘๘๓	๔,๑๓๒	๔,๒๐๕	๖,๔๙๑
<b>รวม</b>		<b>๕๕,๖๕๕</b>	<b>๖๖,๐๕๗</b>	<b>๗๗,๗๖๓</b>	<b>๒,๔๔๔,๒๖๑</b>	<b>๒,๘๑๕,๔๐๘</b>	<b>๒,๖๓๐,๑๕๘</b>	<b>๒๘๙,๑๓๘</b>	<b>๒๙๐,๗๔๘</b>	<b>๒๙๒,๙๐๖</b>

ที่มา : สำนักงานปศุสัตว์จังหวัดสกลนคร (ข้อมูล ณ วันที่ ๓๐ เมษายน ๒๕๖๔)

### ข้อมูลด้านการประมงของจังหวัดสกลนคร ปี ๒๕๖๓

๑. เกษตรกรผู้เพาะเลี้ยงสัตว์น้ำที่ขึ้นทะเบียน (ทบ.๑) ทั้งหมด มีจำนวน ๑๑,๕๒๒ ราย ประกอบด้วย ขึ้นทะเบียนฟาร์มเลี้ยงแบบยังชีพ จำนวน ๑๑,๓๑๗ ฟาร์ม ขึ้นทะเบียนเลี้ยงชีพแบบพาณิชย์ จำนวน ๒๐๕ ฟาร์ม ขึ้นทะเบียนโรงเพาะฟักสัตว์น้ำ จำนวน ๒๕ ฟาร์ม และขึ้นทะเบียนผู้ประกอบการ ด้านประมง (ทบ.๒) ๕ รายรวมเนื้อที่ ๑๔,๓๐๔ ไร่ จำนวนบ่อดิน ๒๐,๙๔๘ บ่อ ผลผลิตฟาร์มเลี้ยง ๒,๔๗๔,๔๙๕ กิโลกรัม/ปี ผลผลิตโรงเพาะฟัก/อนุบาล ๓๐,๖๙๖,๐๐๐ ตัว/ปี

๒. ทะเบียนเกษตรกรผู้ประกอบการด้านประมง (ทบ.๒) จำนวน ๕ ราย

๑) อำเภอพังโคน ๒ ราย ประเภท ผู้ค้าปัจจัยการผลิตสัตว์น้ำ

๒) อำเภอพรรณานิคม ๑ ราย ประเภท สถานประกอบการแปรรูปเบื้องต้น

๓) อำเภอกุสุมาลย์ ๑ ราย ประเภท สถานประกอบการแปรรูปเบื้องต้น

๓. ทะเบียนผู้ทำการประมง (ทบ.๓) จำนวน ๔,๕๙๒ ราย

๔. เกษตรกรผู้เพาะเลี้ยงปลานิลในกระชัง จำนวน ๖๗ ฟาร์ม ๘๖๕ กระชัง พื้นที่ ๙,๔๕๔.๙๐ ตารางเมตร ผลผลิต ๓๖๖,๙๐๐ กิโลกรัม/ปี เป็นเงิน ๒๐,๑๗๙,๕๐๐ บาท

๕. ชนิดสัตว์น้ำที่เลี้ยงหลัก

๑) เลี้ยงปลานิล ประมาณ ๖๘% ผลผลิต ๑,๖๘๒,๖๕๖.๖ กิโลกรัม

๒) เลี้ยงปลาดุก ประมาณ ๑๓% ผลผลิต ๓๒๑,๖๘๔ กิโลกรัม

๓) เลี้ยงปลาตะเพียน ประมาณ ๙% ผลผลิต ๒๒๒,๗๐๕ กิโลกรัม

๔) เลี้ยงปลาหมอไทย(ปลาเข็งยักษ์) ประมาณ ๐.๘% ผลผลิต ๑๙,๗๙๖ กิโลกรัม

๕) เลี้ยงปลานวลจันทร์เทศ ประมาณ ๐.๖% ผลผลิต ๑๔,๘๔๗ กิโลกรัม

๖) ปลาอื่นๆ ประมาณ ๘.๖% ผลผลิต ๒๑๒,๘๐๗ กิโลกรัม

๖. จำนวนชาวประมง ๑๐,๘๕๐ ราย ผลผลิตการจับปลา ๑,๒๙๙,๐๙๐ กิโลกรัม/ปี เป็นเงิน ๘๗,๓๔๙,๓๐๖ บาท

๗. ชนิดสัตว์น้ำที่ชาวประมงจับจากแหล่งน้ำ

๑) ปลาตะเพียน ปริมาณ ๑๘๕,๖๔๐ กิโลกรัม

๒) ปลานิล ปริมาณ ๑๐๓,๘๓๐ กิโลกรัม

๓) ปลาช่อน ปริมาณ ๑๐๑,๕๒๐ กิโลกรัม

๔) ปลาดุก ปริมาณ ๗๖,๓๓๐ กิโลกรัม

๕) ปลาหมอ ปริมาณ ๔๖,๐๘๐ กิโลกรัม

๖) ปลาไน ปริมาณ ๒,๓๐๐ กิโลกรัม

๗) ปลาสลิติ ปริมาณ ๑,๐๖๐ กิโลกรัม

๘) อื่น ๆ ปริมาณ ๗๘๒,๓๔๐ กิโลกรัม

๘. จำนวนเรือประมง ๑๔๖ ลำ

๙. เครื่องมือประมง (ข่าย, แห, เบ็ด ฯลฯ) จำนวน ๑๕,๘๕๑ หน่วย

๑๐. แหล่งน้ำ

๑) แหล่งน้ำปิด (เขื่อนน้ำอูน, หนองหาร, เขื่อนน้ำพุง) จำนวน ๙๓๙ แห่ง พื้นที่ ๒๕๖,๙๕๘ ไร่

๒) แหล่งน้ำเปิด (คลอง, ห้วยอูน, แม่น้ำสงคราม, ลำน้ำก่ำ, ห้วยยาม, ห้วยปลาหาง)

พื้นที่ ๑,๒๘๖ กิโลเมตร

๓) แหล่งน้ำที่ประกาศเป็นที่รักษาพืชพันธุ์ (ห้ามทำการประมงทุกชนิด) พื้นที่ ๑,๕๓๖ ไร่



ตารางที่ ๑.๒๔ รายงานสถิติข้อมูลตามพื้นที่และประเภทข้อมูล

ภาค/จังหวัด	ฟาร์มเลี้ยงแบบยังชีพ								
	ปลาน้ำจืด	เนื้อที่ (ไร่)	ผลผลิตต่อปี (กิโลกรัม)	สัตว์น้ำสวยงาม	เนื้อที่ (ไร่)	ผลผลิตต่อปี (กิโลกรัม)	สัตว์น้ำอื่น ๆ	เนื้อที่ (ไร่)	ผลผลิตต่อปี (กิโลกรัม)
เมืองสกลนคร	๑,๗๙๙	๒,๘๓๖	๑๕๘,๐๐๘	๐	๐	๐	๐	๐	๐
กุสุมาลย์	๓๗๘	๒๕๔	๕,๙๗๐	๐	๐	๐	๐	๐	๐
กุดบาก	๓๖๒	๒๕๑	๔๙,๙๒๕	๐	๐	๐	๐	๐	๐
พรรณานิคม	๕๕๖	๕๘๓	๒๒๘,๖๙๐	๐	๐	๐	๓	๑	๕๒๐
พังโคน	๕๒๗	๑,๙๕๙	๒๖๔,๓๐๕	๑	๐	๕๐	๐	๐	๐
วาริชภูมิ	๖๗	๖๕	๓,๒๘๐	๐	๐	๐	๐	๐	๐
นิคมน้ำอูน	๕๙	๒๘	๔,๕๑๐	๐	๐	๐	๐	๐	๐
วานรนิวาส	๑,๐๖๘	๑,๑๐๓	๒๓๖,๓๒๒	๐	๐	๐	๐	๐	๐
คำตากล้า	๒๗๙	๓๑๗	๑๙,๑๖๕	๐	๐	๐	๐	๐	๐
บ้านม่วง	๓๘๘	๒๗๗	๒,๕๓๐	๐	๐	๐	๐	๐	๐
อากาศอำนวย	๑,๕๒๑	๑,๒๖๙	๑๖๔,๑๙๕	๐	๐	๐	๐	๐	๐
สว่างแดนดิน	๑,๗๒๖	๑,๘๐๖	๙๓,๔๗๙	๐	๐	๐	๐	๐	๐
ส่องดาว	๔๓๗	๔๙๘	๑๓,๓๑๐	๐	๐	๐	๐	๐	๐
เต่างอย	๓๙๔	๓๖๕	๑๖๓,๒๐๐	๐	๐	๐	๐	๐	๐
โคกศรีสุพรรณ	๖๖๐	๗๓๔	๑๔๐,๗๔๕	๐	๐	๐	๐	๐	๐
เจริญศิลป์	๑๑๗	๘๖	๕๔๕	๐	๐	๐	๐	๐	๐
โพนนาแก้ว	๘๗๙	๗๓๐	๔๖,๘๓๐	๐	๐	๐	๐	๐	๐
ภูพาน	๙๖	๒๖๖	๑๐,๓๗๐	๐	๐	๐	๐	๐	๐
รวม	๑๑,๓๑๓	๑๓,๔๒๖	๑,๖๐๕,๓๗๙	๑	๐	๕๐	๓	๑	๕๒๐

ที่มา: สำนักงานประมงจังหวัดสกลนคร (กลุ่มพัฒนาและส่งเสริมอาชีพการประมง) วันที่ ๑๐ มิถุนายน ๒๕๖๓

## ตารางที่ ๑.๒๕ รายงานสถิติข้อมูลตามพื้นที่และประเภทข้อมูล

ภาค/จังหวัด	ฟาร์มเลี้ยงแบบพาณิชย์								
	ปลาน้ำจืด	เนื้อที่ (ไร่)	ผลผลิตต่อปี (กิโลกรัม)	สัตว์น้ำสวยงาม	เนื้อที่ (ไร่)	ผลผลิตต่อปี (กิโลกรัม)	สัตว์น้ำอื่นๆ	เนื้อที่ (ไร่)	ผลผลิตต่อปี (กิโลกรัม)
เมืองสกลนคร	๑๙	๑๐๐	๙,๓๗๐	๑	๐.๒๕	๑,๕๐๐	๐	๐	๐
กุสุมาลย์	๐	๐	๐	๐	๐.๐๐	๐	๐	๐	๐
กุดบาก	๐	๐	๐	๐	๐.๐๐	๐	๐	๐	๐
พรรณานิคม	๘๕	๒๕๖	๖๕๕,๓๕๐	๐	๐.๐๐	๐	๑	๑	๐
พังโคน	๓๑	๓๒๗	๑๖๑,๕๓๕	๑	๐.๕๐	๕๐๐	๐	๐	๐
วาริชภูมิ	๑	๕	๐	๐	๐.๐๐	๐	๐	๐	๐
นิคมνάฮูน	๐	๐	๐	๐	๐.๐๐	๐	๐	๐	๐
วานรนิวาส	๘	๑๙	๒๙,๖๖๑	๐	๐.๐๐	๐	๐	๐	๐
คำตากล้า	๓	๘	๑๐๐	๐	๐.๐๐	๐	๐	๐	๐
บ้านม่วง	๐	๐	๐	๐	๐.๐๐	๐	๐	๐	๐
อากาศอำนวย	๑๔	๓๙	๒,๔๐๐	๐	๐.๐๐	๐	๐	๐	๐
สว่างแดนดิน	๖	๑๔	๑๕๐	๐	๐.๐๐	๐	๐	๐	๐
ส่องดาว	๕	๒๓	๓๘๐	๐	๐.๐๐	๐	๐	๐	๐
เต่างอย	๑	๑๒	๐	๐	๐.๐๐	๐	๐	๐	๐
โคกศรีสุพรรณ	๑๗	๓๔	๔,๖๒๐	๐	๐.๐๐	๐	๓	๐	๐
เจริญศิลป์	๔	๑๘	๐	๐	๐.๐๐	๐	๐	๐	๐
โพนนาแก้ว	๕	๒๓	๓๘๐	๐	๐.๐๐	๐	๐	๐	๐
ภูพาน	๐	๐	๒,๖๐๐	๐	๐.๐๐	๐	๐	๐	๐
รวม	๑๙๙	๘๗๖	๘๖๖,๕๔๖	๒	๑	๒,๐๐๐	๔	๑	๐

ที่มา สำนักงานประมงจังหวัดสกลนคร (กลุ่มพัฒนาและส่งเสริมอาชีพการประมง) วันที่ ๑๐ มิถุนายน ๒๕๖๓

## ข้อมูลด้านการส่งเสริมสหกรณ์ในจังหวัดสกลนคร

## การดำเนินการ

๑. ดำเนินการเกี่ยวกับงานด้านกฎหมายว่าด้วยสหกรณ์ กฎหมายว่าด้วยการจัดที่ดินเพื่อการครองชีพ และกฎหมายอื่นที่เกี่ยวข้อง
๒. ส่งเสริมและพัฒนาางานสหกรณ์ทุกประเภทและกลุ่มเกษตรกร
๓. ส่งเสริม เผยแพร่ และให้ความรู้เกี่ยวกับอุดมการณ์ หลักการ และวิธีการสหกรณ์ให้แก่บุคลากรสหกรณ์ กลุ่มเกษตรกร และประชาชนทั่วไป
๔. ส่งเสริมและพัฒนาธุรกิจของสหกรณ์และกลุ่มเกษตรกร
๕. ปฏิบัติงานร่วมกับหรือสนับสนุนการปฏิบัติงานของหน่วยงานอื่นที่เกี่ยวข้องหรือที่ได้รับมอบหมาย

มอบหมาย

## ผลการประเมิน

ตารางที่ ๑.๒๖: แสดงผลการประเมินการปฏิบัติงานส่งเสริมสหกรณ์ในภาพรวมของประเทศ

จังหวัดสกลนคร			คะแนนเต็ม	ระดับประเทศ		
ลำดับที่	ปีงบประมาณ	คะแนนของหน่วยงาน		คะแนนสูงสุด	คะแนนต่ำสุด	คะแนนเฉลี่ย
๔๒	๒๕๖๑	๗๓.๓๐	๑๐๐	๘๖.๑๕	๕๗.๑๔	๕๖
๒๔	๒๕๖๒	๘๒.๓๒	๑๐๐	๘๓.๓๒	๖๗.๖๘	๗๕.๔๙
๒๐	๒๕๖๓	๖๖.๐๓	๑๐๐	๙๐.๙๒๕๓	๔.๙๔๒๔	๗๙.๘๔๖๔

ที่มา : กลุ่มติดตามและประเมินผล กองแผนงาน กรมส่งเสริมสหกรณ์

ตารางที่ ๑.๒๐: แสดงจำนวนสหกรณ์และจำนวนสมาชิกสหกรณ์

ประเภทสหกรณ์	จำนวนสหกรณ์ (แห่ง)	จำนวนสมาชิกสหกรณ์ (แห่ง)
๑. สหกรณ์การเกษตร	๖๔	๑๔๒,๐๔๓
๒. สหกรณ์ประมง	-	-
๓. สหกรณ์นิคม	-	-
๔. สหกรณ์ออมทรัพย์	๙	๒๗,๑๙๗
๕. สหกรณ์ร้านค้า	๒	๑,๓๙๘
๖. สหกรณ์บริการ	๑๐	๑,๒๗๕
๗. สหกรณ์เครดิตยูเนียน	๑๓	๑๒,๐๑๓
<b>รวม</b>	<b>๙๖</b>	<b>๑๘๓,๙๒๖</b>

ที่มา : กลุ่มจัดตั้งและส่งเสริมสหกรณ์ สำนักงานสหกรณ์จังหวัดสกลนคร (ณ วันที่ ๓๐ กันยายน ๒๕๖๓)

ตารางที่ ๑.๒๑: แสดงจำนวนกลุ่มเกษตรกรและจำนวนสมาชิกกลุ่มเกษตรกร

ประเภทกลุ่มเกษตรกร	จำนวนกลุ่มเกษตรกร (แห่ง)	จำนวนสมาชิกกลุ่มเกษตรกร (แห่ง)
๑. กลุ่มเกษตรกรทำนา	๔๓	๓,๙๒๗
๒. กลุ่มเกษตรกรทำสวน	๒๘	๒,๔๒๕
๓. กลุ่มเกษตรกรเลี้ยงสัตว์	๑๓	๑,๒๔๑
๔. กลุ่มเกษตรกรทำไร่	๑	๑๑๙
๕. กลุ่มเกษตรกรทำประมง	-	-
๖. กลุ่มเกษตรกรอื่น ๆ(ระบุ)	-	-
<b>รวม</b>	<b>๘๕</b>	<b>๗,๗๕๗</b>

ที่มา : กลุ่มจัดตั้งและส่งเสริมสหกรณ์ สำนักงานสหกรณ์จังหวัดสกลนคร (ณ วันที่ ๓๐ กันยายน ๒๕๖๓)

ตารางที่ ๑.๒๗: แสดงปริมาณธุรกิจของสหกรณ์ในปีงบประมาณ พ.ศ. ๒๕๖๓ (ปีล่าสุด)

ประเภทสหกรณ์	ปริมาณ ธุรกิจ ของ สหกรณ์	ปริมาณธุรกิจ แยกตามประเภทการให้บริการ (ล้านบาท)					
		รับฝากเงิน	ให้เงินกู้	จัดหาสินค้ามา จำหน่าย	รวบรวมผลผลิต และแปรรูป	บริการ และอื่น ๆ	รวมทั้งสิ้น
๑. สหกรณ์การเกษตร	๖๔	๗๗๖.๗๕	๘๙๔.๕๑	๗๓๘.๗๙	๑,๒๓๔.๓๒	๑๑.๕๗	๓,๖๕๕.๙๔
๒. สหกรณ์ประมง	-	-	-	-	-	-	-
๓. สหกรณ์นิคม	-	-	-	-	-	-	-
๔. สหกรณ์ออมทรัพย์	๙	๓,๖๖๔.๕๔	๒๒,๔๕๕.๓๗	๒.๕๒	-	๐.๐๘	๒๖,๑๒๒.๙๑
๕. สหกรณ์ร้านค้า	๒	-	-	๒๔.๒๘	-	๐.๐๗	๒๔.๓๕
๖. สหกรณ์บริการ	๑๐	๐.๖๒	๒๘.๖๙	๔.๗๑	-	๐.๒๒	๓๔.๒๔
๗. สหกรณ์เครดิตยูเนี่ยน	๑๓	๑๗๐.๔๖	๒๔๙.๖๑	๐.๒๘	-	๐.๐๓	๔๒๐.๓๘
<b>รวมทั้งสิ้น</b>	<b>๙๘</b>	<b>๔,๖๑๒.๓๗</b>	<b>๒๓,๖๒๘.๕๘</b>	<b>๗๗๐.๕๘</b>	<b>๑,๒๓๔.๓๒</b>	<b>๑๑.๙๗</b>	<b>๓๐,๒๕๗.๘๒</b>

ที่มา : กลุ่มส่งเสริมสหกรณ์และพัฒนาธุรกิจสหกรณ์ สำนักงานสหกรณ์จังหวัดสกลนคร

ตารางที่ ๑.๒๘: แสดงผลการดำเนินงานของสหกรณ์ปีล่าสุดที่มีการปิดบัญชีในปีงบประมาณ พ.ศ. ๒๕๖๓

ประเภทสหกรณ์	ผลการดำเนินงานปีล่าสุดที่มีการปิดบัญชีในปีงบประมาณ พ.ศ. ๒๕๖๓							กำไร (ขาดทุน) สุทธิ ในภาพรวม (ล้านบาท)
	ผลการดำเนินงานในภาพรวม			การดำเนินงานมีผลกำไร - ขาดทุน				
	จำนวน สหกรณ์ (แห่ง)	รายได้ (ล้านบาท)	ค่าใช้จ่าย (ล้านบาท)	สหกรณ์ที่มีผลกำไร		สหกรณ์ที่ขาดทุน		
				จำนวนสหกรณ์ (แห่ง)	กำไร (ล้านบาท)	จำนวนสหกรณ์	ขาดทุน (ล้านบาท)	
๑. สหกรณ์การเกษตร	๖๔	๑,๘๗๗.๒๒	๑,๗๘๓.๐๐	๔๗	๙๓.๕๗	๑๗	๑,๓๐๕.๘๖	๙๓.๕๗
๒. สหกรณ์ประมง	-							
๓. สหกรณ์นิคม	-							
๔. สหกรณ์ออมทรัพย์	๙	๒,๒๘๒.๕๙	๑,๑๙๑.๒๑	๙	๑,๐๙๑.๓๘	-	-	๑,๐๙๑.๓๘
๕. สหกรณ์ร้านค้า	๒	๒๓.๔๘	๒๓.๕๗	๑	-๘๕.๙๕	๑	-	-๘๕.๙๕
๖. สหกรณ์บริการ	๑๐	๐.๓๘	๐.๓๖	๖	๐.๒๐	๔	๑.๐๖	๐.๒๐
๗. สหกรณ์เครดิต ยูเนียน	๑๓	๔๕.๐๓	๑๖.๕๐	๑๑	๒๘.๕๓	๓	๒๓๔.๐๖	๒๘.๕๓
<b>รวมทั้งสิ้น</b>	<b>๙๘</b>	<b>๔,๒๒๘.๗๓</b>	<b>๓,๐๑๔.๖๕</b>	<b>๗๓</b>	<b>๑,๒๑๓.๔๓</b>	<b>๒๕</b>	<b>๑,๕๔๑.๐๐</b>	<b>๑,๒๑๓.๔๓</b>

ที่มา : กลุ่มส่งเสริมและพัฒนาการบริหารการจัดการสหกรณ์ สำนักงานสหกรณ์จังหวัดสกลนคร

ตารางที่ ๑.๒๙: แสดงปริมาณธุรกิจของกลุ่มเกษตรกรในปีงบประมาณ พ.ศ. ๒๕๖๓ (ปีล่าสุด)

ประเภท กลุ่มเกษตรกร	ปริมาณธุรกิจ ของกลุ่มเกษตรกร (แห่ง)	ปริมาณธุรกิจ แยกตามประเภทการให้บริการ (ล้านบาท)					
		รับฝากเงิน	ให้เงินกู้	จัดหาสินค้ามาจำหน่าย	รวบรวมผลผลิตและแปรรูป	บริการ และอื่น ๆ	รวมทั้งสิ้น
๑. กลุ่มเกษตรกรทำนา	๔๓	๐.๐๕	๑๓.๙๑	๓.๐๓	-	-	๑๖.๙๙
๒. กลุ่มเกษตรกรทำสวน	๒๗	๐.๐๒	๑.๗๒	-	๑๓๑.๙๖	๐.๖๗	๑๓๔.๓๗
๓. กลุ่มเกษตรกรเลี้ยงสัตว์	๑๓	-	๖.๕๓	๐.๓	-	-	๖.๘๓
๔. กลุ่มเกษตรกรทำไร่	๑	-	-	-	-	-	-
๕. กลุ่มเกษตรกรทำประมง	-	-	-	-	-	-	-
๖. กลุ่มเกษตรกรอื่น ๆ	-	-	-	-	-	-	-
<b>รวมทั้งสิ้น</b>	<b>๘๔</b>	<b>๐.๐๗</b>	<b>๒๒.๑๖</b>	<b>๓.๓๓</b>	<b>๑๓๑.๙๖</b>	<b>๐.๖๗</b>	<b>๑๕๘.๑๙</b>

ที่มา : กลุ่มส่งเสริมและพัฒนาการบริหารการจัดการสหกรณ์ สำนักงานสหกรณ์จังหวัดสกลนคร

ตารางที่ ๑.๓๐: แสดงผลการดำเนินงานของกลุ่มเกษตรกรในปีงบประมาณ พ.ศ. ๒๕๖๓ (ปีล่าสุด)

ประเภท กลุ่มเกษตรกร	ผลการดำเนินงานปีล่าสุดที่มีการปิดบัญชีในปีงบประมาณ พ.ศ. ๒๕๖๓							กำไร (ขาดทุน) สุทธิ ในภาพรวม (ล้านบาท) (๕) - (๗)
	ผลการดำเนินงานในภาพรวม			การดำเนินงานมีผลกำไร - ขาดทุน				
	(๑) จำนวนกลุ่ม เกษตรกร (แห่ง)	(๒) รายได้ (ล้านบาท)	(๓) ค่าใช้จ่าย (ล้านบาท)	กลุ่มเกษตรกร ที่มีผลกำไร		กลุ่มเกษตรกร ที่ขาดทุน		
				(๔) จำนวนกลุ่ม เกษตรกร (แห่ง)	(๕) กำไร (ล้านบาท)	(๖) จำนวนกลุ่มเกษตรกร (แห่ง)	(๗) ขาดทุน (ล้านบาท)	
๑. กลุ่มเกษตรกรทำนา	๔๓	๕,๑๓๐,๖๗๔.๔๘	๕,๗๒๙,๐๓๙.๔๗	๓๖	๔๗๒,๙๔๙.๑๐	๗	๒๖,๕๔๔.๘๘	๔๗๒,๙๔๙.๑๐
๒. กลุ่มเกษตรกรทำสวน	๒๗	๑๖,๓๗๑,๑๙๙.๒๙	๑๖,๓๐๔,๒๓๐.๘๕	๒๕	๖๖,๙๖๘.๔๐	๒	๒,๓๖๒,๓๗๔.๐๖	๖๖,๙๖๘.๔๐
๓. กลุ่มเกษตรกรเลี้ยงสัตว์	๑๓	๙,๓๓๖.๙๘	๑,๔๕๔.๘๑	๑๒	๗,๘๘๒.๑๗	๑	๓๕๖,๔๑๒.๙๐	๗,๘๘๒.๑๗
๔. กลุ่มเกษตรกรทำไร่	๑	-	-	-	-	-	-	-
๕. กลุ่มเกษตรกรทำประมง	-	-	-	-	-	-	-	-
๖. กลุ่มเกษตรกรอื่น ๆ (ระบุ)	-	-	-	-	-	-	-	-
<b>รวมทั้งสิ้น</b>	<b>๘๔</b>	<b>๒๑,๕๑๑,๒๑๐.๗๕</b>	<b>๒๑,๐๓๔,๗๒๕.๑๓</b>	<b>๗๓</b>	<b>๕๔๗,๗๙๙.๖๗</b>	<b>๑๐</b>	<b>๒,๗๕๔,๓๓๑.๘๔</b>	<b>๕๔๗,๗๙๙.๖๗</b>

ที่มา : กลุ่มส่งเสริมและพัฒนาการบริหารจัดการการสหกรณ์ สำนักงานสหกรณ์จังหวัดสกลนคร

### ๑.๒.๑.๖ นอกภาคเกษตร

ในพื้นที่จังหวัดสกลนคร มีโรงงานที่ได้รับอนุญาตให้ประกอบกิจการ (สะสม) ณ วันที่ ๓๐ เมษายน พ.ศ. ๒๕๖๔ ตามพระราชบัญญัติโรงงาน (ฉบับที่ ๒) พ.ศ. ๒๕๖๒ ซึ่งมีโรงงานจำพวกที่ ๒ จำนวน ๒๓ โรงงาน และโรงงานจำพวกที่ ๓ จำนวน ๓๒๑ โรงงาน รวมจำนวนทั้งสิ้น ๓๔๔ โรงงาน เงินลงทุนรวม ๑๓,๖๗๔.๗๒ ล้านบาท และมีจำนวนคนงาน ๕,๑๓๖ คน

ความเคลื่อนไหวการลงทุนอุตสาหกรรมที่สำคัญของจังหวัดในเดือนเมษายน ๒๕๖๔ ประกอบด้วย

#### ๑. สาขาอุตสาหกรรมที่มีจำนวนโรงงานมากที่สุด ๕ อันดับแรก ได้แก่

๑.๑ สาขาอุตสาหกรรมผลิตภัณฑ์โลหะ เช่น การผลิตวัสดุก่อสร้าง การทำผลิตภัณฑ์คอนกรีต และคอนกรีตผสมเสร็จ การผลิตอิฐดินเผา ผลิตแอสฟัลต์ติกคอนกรีต มีจำนวน ๗๒ โรงงาน เงินลงทุน ๖๓๒.๕๓ ล้านบาท คนงาน ๕๐๐ คน

๑.๒ สาขาอุตสาหกรรมอื่นๆ เช่น การผลิตเกลือสินเธาว์ ห้องเย็น การขุดลอกกรวดทราย หรือดิน ผลิตพลังงานไฟฟ้าแสงอาทิตย์ ผลิตแก๊สชีวภาพจากน้ำเสียกระบวนการผลิตแป้งมันสำปะหลังและกากมันสำปะหลัง มีจำนวน ๕๔ โรงงาน เงินลงทุน ๓,๖๘๖ ล้านบาท คนงาน ๔๗๙ คน

๑.๓ สาขาอุตสาหกรรมอาหาร เช่น ผลิตน้ำตาล ผลิตน้ำแข็ง ผลิตน้ำดื่ม การผลิตนมสดให้ไว้เชื้อหรือฆ่าเชื้อ การผลิตอาหารและเครื่องดื่มจากผักผลไม้ ผลิตไอศกรีม ผลิตเครื่องดื่มสมุนไพรและผลิตภัณฑ์เกี่ยวกับผลิตอาหารเลี้ยงสัตว์ มีจำนวน ๔๘ โรงงาน เงินลงทุน ๕,๙๒๔.๔๔ ล้านบาท คนงาน ๑,๔๐๘ คน

๑.๔ สาขาอุตสาหกรรมแปรรูปไม้และผลิตภัณฑ์จากไม้ เช่น ทำวงกบ บานประตู หน้าต่าง ไซ ซอย ทำเครื่องเรือนจากไม้ เช่น เฟอร์นิเจอร์ โต๊ะ เก้าอี้ หรือส่วนประกอบที่ทำด้วยไม้อาคาร มีจำนวน ๒๘ โรงงาน มีเงินลงทุน ๒๔๗.๒๐ ล้านบาท คนงาน ๔๕๗ คน

๑.๕ สาขาอุตสาหกรรมผลิตภัณฑ์โลหะ เช่น ทำหลังคาโลหะแผ่นรีดลอน ทำประตูม้วน ทำส่วนประกอบสำหรับใช้ในการก่อสร้าง แผ่นหลังคาเหล็ก กันสาดเหล็ก กิ่ง เจาะ คิวาน กัด ไซ เชื่อมโลหะทั่วไป กิ่ง เชื่อมโลหะทั่วไป และซ่อมอุปกรณ์ชิ้นส่วนรถยนต์ อัดเศษโลหะ กิ่งเชื่อมโลหะ ซ่อมแซมเครื่องจักรที่ใช้ในการกลึงกรรม ซ่อมรถยนต์ กิ่งและเชื่อมโลหะ มีจำนวน ๒๘ โรงงาน เงินลงทุน ๒๒๗.๑๔ ล้านบาท คนงาน ๑๗๕ คน

#### ๒. หมวดอุตสาหกรรมที่มีเงินลงทุนมาก ๕ อันดับแรก ได้แก่

๒.๑ สาขาอุตสาหกรรมอาหาร	เงินลงทุน	๕,๙๒๔,๔๔๐,๐๐๐ บาท
๒.๒ สาขาอุตสาหกรรมการผลิตอื่นๆ	เงินลงทุน	๓,๖๘๖,๐๐๐,๐๐๐ บาท
๒.๓ สาขาอุตสาหกรรมผลิตภัณฑ์จากพืช	เงินลงทุน	๙๖๓,๙๒๐,๐๐๐ บาท
๒.๔ สาขาอุตสาหกรรมผลิตภัณฑ์จากปิโตรเลียม	เงินลงทุน	๖๓๕,๘๐๐,๐๐๐ บาท
๒.๕ สาขาอุตสาหกรรมผลิตภัณฑ์โลหะ	เงินลงทุน	๖๓๒,๘๓๐,๐๐๐ บาท

#### ๓. ภาพการณ์ลงทุนด้านอุตสาหกรรมในจังหวัด

ผลจากการพิจารณาข้อมูลการลงทุนอุตสาหกรรมของอัตราการขยายตัวของจำนวนโรงงานที่ได้รับอนุญาตใหม่ ในเดือนเมษายน ๒๕๖๔ พบว่าไม่มีโรงงานแจ้งเริ่มประกอบกิจการ แต่จะมีโรงงานที่ได้รับอนุญาตประกอบกิจการโรงงาน จำนวน ๒ โรงงาน เงินลงทุนจำนวน ๑๒.๓๐ ล้านบาท คนงานจำนวน ๘ คน ซึ่งเมื่อเปรียบเทียบกับเดือนเดียวกันในปี ๒๕๖๓ จะพบว่า มีโรงงานที่ได้รับอนุญาตประกอบกิจการโรงงาน มีสัดส่วนเท่าเดิม จำนวนเงินลงทุนเพิ่มขึ้นจากเดิมร้อยละ ๒๐.๖๐ และคนงานลดลงร้อยละ ๒๕ และมีโรงงานที่ได้รับการอนุญาตขยายโรงงาน จำนวน ๑ โรงงาน



ตารางที่ ๑.๓๑: แสดงอุตสาหกรรมจังหวัดสกลนคร ปี ๒๕๖๒ - ๒๕๖๔

ที่	รายการ	ณ ๓๐ มิถุนายน ๒๕๖๒				ณ ๓๐ มิถุนายน ๒๕๖๓				ณ ๓๐ เมษายน ๒๕๖๔			
		จำนวน โรงงาน	เงินลงทุน (ล้านบาท)	คนงาน	แรงม้า	จำนวน โรงงาน	เงินลงทุน (ล้านบาท)	คนงาน	แรงม้า	จำนวน โรงงาน	เงินลงทุน (ล้านบาท)	คนงาน	แรงม้า
๑	อุตสาหกรรมการเกษตร	๑,๗๙๕	๙๕๗.๘๗	๒,๕๘๙	๓๗,๕๗๕.๒๘	๒๒	๗๖๓.๙๒	๕๔๐	๑๖,๑๙๖.๓๐	๒๑	๕๕๙.๖๒	๗๐๑	๑๘,๔๖๔
๒	อุตสาหกรรมอาหาร	๘๓	๕,๙๙๔.๒๓	๑,๖๖๕	๑๙๖,๘๕๖.๙๗	๔๘	๕,๘๗๕.๔๔	๑,๔๐๘	๑๙๗,๗๕๗.๙๑	๔๘	๒,๘๕๕.๑๖	๑,๔๑๐	๒๐๔,๙๙๘
๓	อุตสาหกรรมเครื่องตี	๑๕	๕๑.๗๕	๙๖	๓๗๓.๔๓	๔	๓๐.๓๕	๖๐	๓๑๑.๐๔	๓	๑๖.๙๐	๑๐	๓๐๑
๔	อุตสาหกรรมสิ่งทอ	๓	๑๔.๙๑	๖๗	๒๔๓.๒๖	๑	๓.๗๐	๑๗	๑๗๔.๒๖	๑	๑.๙๐	๑๗	๑๗๔
๕	อุตสาหกรรมเครื่อง แต่งกาย	๘	๓๔.๕๘	๕๐๗	๒๕๕.๐๙	๔	๒๓.๔๔	๓๘๘	๑๖๕.๙๐	๓	๑๔	๓๓๗	๑๕๘
๖	อุตสาหกรรมเครื่องหนัง	๑	๐.๘๒	๓๓	๔.๓๓	๐	๐	๐	๐	๐	๐	๐	๐
๗	อุตสาหกรรมไม้ และผลิตภัณฑ์จากไม้	๓๙	๒๑๕.๔๘	๔๖๑	๖,๙๔๑.๒๓	๒๗	๒๒๘.๒๐	๔๓๒	๗,๔๘๙.๔๘	๒๘	๑๗๓.๒๔	๔๕๗	๘,๒๕๘
๘	อุตสาหกรรมเฟอร์นิเจอร์ และเครื่องเรือน	๑๖	๑๑๑.๗๘	๓๓๒	๑,๑๖๗.๑๔	๙	๙๗.๙๓	๒๕๕	๙๔๑.๓๙	๙	๕๐.๖๘	๒๕๕	๙๔๑
๙	อุตสาหกรรมกระดาษและ ผลิตภัณฑ์จากกระดาษ	๐	๐	๐	๐	๐	๐	๐	๐	๐	๐	๐	๐
๑๐	อุตสาหกรรมสิ่งพิมพ์	๑	๐	๗	๕.๕๐	๐	๐	๐	๐	๐	๐	๐	๐
๑๑	อุตสาหกรรมเคมี	๒	๘.๗๕	๑๓	๙๒	๑	๒.๗๐	๕	๖๐.๐๐	๑	๑	๕	๖๐
๑๒	อุตสาหกรรม ปิโตรเคมีและผลิตภัณฑ์	๑๘	๔๑๒.๔๐	๑๑๓	๘,๑๑๔.๖๓	๒๒	๔๙๕.๕๑	๑๒๗	๑๐,๐๔๕.๓๘	๒๘	๓๔๙.๙๕	๑๖๑	๑๓,๐๑๒
๑๓	อุตสาหกรรมยาง	๒๕	๕๗๒.๓๒	๒๖๖	๒๕,๘๘๙.๙๑	๑๕	๕๖๕.๖๐	๒๓๙	๒๕,๗๓๙.๕๕	๑๕	๒๔๒.๖๑	๒๓๙	๒๕,๗๔๐
๑๔	อุตสาหกรรมพลาสติก	๕	๔๑.๙๓	๓๒	๕๑๖.๙๙	๔	๓๘.๐๓	๒๑	๔๙๒.๖๕	๕	๓๒.๗๓	๒๔	๗๗๓
๑๕	อุตสาหกรรมโลหะ	๑๐๐	๕๖๐.๒๖	๖๔๓	๘,๘๙๘.๘๘	๖๘	๕๘๐.๐๔	๔๙๗	๘,๙๓๓.๗๑	๗๓	๓๒๗.๗๙	๕๐๕	๙,๕๕๘
๑๖	อุตสาหกรรมโลหะ	๘๖	๓๓๙.๖๗	๓๓๔	๔,๖๐๑.๕๒	๒๘	๒๒๗.๑๔	๑๗๕	๒,๘๖๐.๔๘	๒๘	๑๔๕.๙๓	๑๗๕	๒,๘๖๐
๑๗	อุตสาหกรรม ผลิตภัณฑ์โลหะ	๐	๐	๐	๐	๐	๐	๐	๐	๐	๐	๐	๐

ที่	รายการ	ณ ๓๐ มิถุนายน ๒๕๖๒				ณ ๓๐ มิถุนายน ๒๕๖๓				ณ ๓๐ เมษายน ๒๕๖๔			
		จำนวน โรงงาน	เงินลงทุน (ล้านบาท)	คนงาน	แรงม้า	จำนวน โรงงาน	เงินลงทุน (ล้านบาท)	คนงาน	แรงม้า	จำนวน โรงงาน	เงินลงทุน (ล้านบาท)	คนงาน	แรงม้า
๑๘	อุตสาหกรรมเครื่องจักรกล	๓๕	๔๑๐.๘๕	๑๕๖	๑,๕๔๒.๗๖	๙	๓๓๐.๓๐	๖๔	๖๘๖.๖๓	๙	๒๐๗.๔๒	๖๔	๖๘๖
๑๙	อุตสาหกรรมไฟฟ้า	๔	๒๑.๒๗	๑๘	๒๙.๑๗	๐	๐	๐	๐	๐	๐	๐	๐
๒๐	อุตสาหกรรมขนส่ง	๖๒	๔๒๙.๓๕	๔๔๕	๒,๘๗๗.๙๐	๑๙	๒๙๕.๖๘	๒๗๕	๑,๖๙๓.๕๐	๑๘	๑๒๒.๔๙	๒๖๐	๑,๕๗๓
๒๑	อุตสาหกรรม อื่น ๆ	๗๗	๒,๔๖๐.๙๒	๖๒๑	๘๑,๒๓๑.๓๔	๕๔	๓,๖๘๖	๔๗๙	๓๗๔,๒๗๙.๕๘	๕๔	๓,๑๖๘.๖๗	๔๗๙	๓๗๔,๒๘๐
	รวม	๒,๓๗๕	๑๒,๖๓๙.๑๔	๘,๓๙๘	๓๗๗,๒๑๖.๓๓	๓๓๕	๖,๖๐๔.๖๒	๘๑๘	๔๓๓,๘๗๓.๕๕	๓๔๔	๘,๒๗๐.๐๘	๕,๐๙๙	๖๖๑,๘๓๗

ที่มา : สำนักงานอุตสาหกรรมจังหวัดสกลนคร (ข้อมูล ณ วันที่ ๓๐ เมษายน ๒๕๖๔)

อุตสาหกรรมเกลือสินเธาว์ที่จังหวัดสกลนครผลิตได้ประมาณ ๑๗,๔๕๐ ตัน/ปี พบมากที่สุดตำบลกุดเรือคำ อำเภอวานรนิวาส

ตารางที่ ๑.๓๒: แสดงการผลิตเกลือสินเธาว์ในจังหวัดสกลนคร

ลำดับ	หมู่บ้าน	ตำบล	อำเภอ	ปริมาณเกลือ/(ตัน/ปี)
๑	กุดเรือคำ หมู่ที่ ๑	กุดเรือคำ	วานรนิวาส	๑๒,๔๕๐
๒	จำปาดงเหนือ หมู่ที่ ๖	กุดเรือคำ	วานรนิวาส	๕,๐๐๐

หมายเหตุ : ข้อมูลการผลิตเกลือสินเธาว์มีปริมาณลดจำนวนลงในรอบปีการผลิต ๒๕๖๓ เนื่องจาก โรงงานผลิตเกลือสินเธาว์บางแห่งมีแรงม้าต่ำกว่า ๕๐ แรงม้า จึง ไม่มีสถานะเป็นโรงงานตามพระราชบัญญัติโรงงาน พ.ศ. ๒๕๓๕ มาตั้งแต่วันที่ ๒๗ ตุลาคม ๒๕๖๒ ซึ่งเป็นวันที่พระราชบัญญัติโรงงาน (ฉบับที่ ๒) พ.ศ. ๒๕๖๒ มีผลบังคับใช้ เนื่องจากขาดองค์ประกอบคำว่า “โรงงาน” ตามมาตรา ๕

ที่มา : สำนักงานอุตสาหกรรมจังหวัดสกลนคร (ข้อมูล ณ วันที่ ๓๐ เมษายน ๒๕๖๔)

### สถิติการจดทะเบียนนิติบุคคลจังหวัดสกลนคร ปี ๒๕๖๔ (๑ มกราคม – ๓๑ มีนาคม ๒๕๖๔)

สถิติการจดทะเบียนนิติบุคคลตั้งใหม่ ปี ๒๕๖๔ ของจังหวัดสกลนคร (ช่วงเดือน ๑ มกราคม – ๓๑ มีนาคม ๒๕๖๔) รวมทั้งสิ้น ๑๓๘ ราย ทุนจดทะเบียนทั้งสิ้น ๑๙๖.๗๙ ล้านบาท แบ่งเป็นบริษัทจำกัด จำนวน ๕๒ ราย คิดเป็นร้อยละ ๓๗.๖๘ ทุนจดทะเบียน ๙๔.๔๐ ล้านบาท คิดเป็นร้อยละ ๔๗.๙๗ และห้างหุ้นส่วนจำกัด ๘๖ ราย คิดเป็นร้อยละ ๖๒.๓๒ ทุนจดทะเบียน ๑๐๒.๓๙ ล้านบาท คิดเป็นร้อยละ ๕๒.๐๓ ประเภทธุรกิจที่มีการจดทะเบียนตั้งใหม่สูงสุด อันดับ ๑ ได้แก่ กิจการก่อสร้างทั่วไป จำนวน ๒๙ ราย คิดเป็นร้อยละ ๒๑.๐๑ ทุนจดทะเบียน ๓๙.๘๐ คิดเป็นร้อยละ ๒๐.๒๒ อันดับ ๒ ได้แก่ การขายปลีกสินค้าอื่นๆในร้านค้าทั่วไป จำนวน ๙ ราย คิดเป็นร้อยละ ๖.๕๒ ทุนจดทะเบียน ๑๔.๖๕ คิดเป็นร้อยละ ๗.๔๔ และอันดับ ๓ ได้แก่ การขนส่งและขนถ่ายสินค้า รวมถึงคนโดยสาร จำนวน ๔ ราย คิดเป็นร้อยละ ๒.๙๐ ทุนจดทะเบียน ๑๒ ล้านบาท คิดเป็นร้อยละ ๖.๑๐

ในส่วนของ การจดทะเบียนเลิกกิจการ ปี ๒๕๖๔ (ช่วงเดือน ๑ มกราคม – ๓๑ มีนาคม ๒๕๖๔) รวมทั้งสิ้น ๑๒ ราย ทุนจดทะเบียนทั้งสิ้น ๑๓๓.๐ ล้านบาท แบ่งเป็นบริษัท จำนวน ๓ ราย คิดเป็นร้อยละ ๒๕ ทุนจดทะเบียน ๓ ล้านบาท คิดเป็นร้อยละ ๒.๒๖ ห้างหุ้นส่วนจำกัด ๙ ราย คิดเป็นร้อยละ ๗๕ ทุนจดทะเบียน ๑๑ ล้านบาท คิดเป็นร้อยละ ๘.๒๗ ประเภทธุรกิจที่มีการจดทะเบียนเลิกสูงสุด อันดับ ๑ ได้แก่ กิจการขายปลีก ขายส่ง เสื้อผ้า เครื่องประดับ เครื่องสำอาง จำนวน ๗ ราย คิดเป็นร้อยละ ๕๘.๓๓ อันดับ ๒ ได้แก่ การก่อสร้างอาคารที่พักอาศัย และที่ไม่ใช่ที่พักอาศัย ระบบสาธารณูปโภค จำนวน ๓ ราย คิดเป็นร้อยละ ๒๕ และอันดับ ๓ ได้แก่ การขนส่งและขนถ่ายสินค้า รวมถึงคนโดยสาร การผลิตรายการสื่อโฆษณา โทรคมนาคมอื่นๆ จำนวน ๒ ราย คิดเป็นร้อยละ ๑๖.๖๗

ตารางที่ ๑.๓๓ แสดงสถิติการจดทะเบียนนิติบุคคลตั้งใหม่

ประเภทธุรกิจ	๒๕๖๑		๒๕๖๒		๒๕๖๓		๑ ม.ค. – ๓๑ มี.ค. ๒๕๖๔		นิติบุคคลคงอยู่ ณ ๓๑ มี.ค. ๒๕๖๔	
	ราย	ทุน/ ล้านบาท	ราย	ทุน/ ล้านบาท	ราย	ทุน/ ล้านบาท	ราย	ทุน/ ล้านบาท	ราย	ทุน/ ล้านบาท
บริษัทจำกัด	๑๐๕	๒๑๖.๓๑	๑๑๑	๔๔๔.๒๐	๑๐๗	๘๑๔.๔๔	๕๒	๙๔.๔๐	๘๙๑	๕,๐๖๐.๐๕
ห้างหุ้นส่วนจำกัด	๒๖๓	๔๗๕.๐๔	๑๙๕	๒๗๐.๘๐	๑๙๙	๓๔๙.๗	๘๖	๑๐๒.๓๙	๑,๙๙๐	๔,๘๘๗.๕๕
ห้างหุ้นส่วนสามัญ นิติบุคคล	๒	๑.๐๓	-	-	๑	๑.๐	-	-	๗	๔.๓๓
รวม	๓๗๐	๖๙๒.๓๘	๓๐๖	๗๑๕	๓๐๗	๑,๑๖๕.๑๔	๑๓๘	๑๙๖.๗๙	๒,๘๘๘	๙,๙๕๑.๙๓

ที่มา : สำนักงานพาณิชย์จังหวัดสกลนคร กลุ่มทะเบียนธุรกิจและอำนวยความสะดวกทางการค้า (ข้อมูล ณ ๑ เมษายน ๒๕๖๔)

ตารางที่ ๑.๓๔: แสดงโรงฆ่าสัตว์ที่ได้รับใบอนุญาตตั้งโรงฆ่าสัตว์และการฆ่าสัตว์ (ขจส.๒)สำนักงานปศุสัตว์จังหวัดสกลนคร

ลำดับ	ชื่อโรงฆ่าสัตว์	ชนิดสัตว์
๑	สหกรณ์การเลี้ยงปศุสัตว์ กรป. กลาง โพนยางคำ จำกัด	โค กระบือ
๒	โรงฆ่าสัตว์เทศบาลตำบลกุสุมาลย์	โค กระบือ
๓	โรงฆ่าสัตว์เทศบาลสว่างแดนดิน	สุกร/โค กระบือ
๔	โรงฆ่าสัตว์เทศบาลกุดบาก	สุกร/โค กระบือ
๕	โรงฆ่าสัตว์เทศบาลดอนเชียง	สุกร/โค กระบือ
๖	โรงฆ่าสัตว์เทศบาลตำบลวังด่อน	สุกร/โค กระบือ
๗	โรงฆ่าสัตว์เทศบาลตำบลวาริชภูมิ	สุกร/โค กระบือ
๘	โรงฆ่าสัตว์เทศบาลตำบลสองดาว	สุกร/โค กระบือ
๙	โรงฆ่าสัตว์เทศบาลนครสกลนคร	สุกร/โค กระบือ
๑๐	โรงฆ่าสัตว์เทศบาลตำบลดงมะไฟ	สุกร/โค กระบือ
๑๑	โรงฆ่าสัตว์เทศบาลตำบลอากาศอำนวย	สุกร/โค กระบือ
๑๒	โรงฆ่าสัตว์เทศบาลตำบลพังโคน	สุกร/โค กระบือ
๑๓	โรงฆ่าสัตว์เทศบาลตำบลพรรณานิคม	สุกร/โค กระบือ
๑๔	โรงฆ่าสัตว์เทศบาลตำบลกุสุมาลย์	สุกร/โค กระบือ
๑๕	โรงฆ่าสัตว์เทศบาลตำบลท่าแร่	สุกร/โค กระบือ
๑๖	โรงฆ่าสัตว์เทศบาลตำบลโพนนาแก้ว	สุกร/โค กระบือ
๑๗	โรงฆ่าสัตว์เทศบาลตำบลเจริญศิลป์	โค กระบือ
๑๘	โรงฆ่าสัตว์เทศบาลตำบลกุสุมาลย์	สุกร
๑๙	โรงฆ่าสัตว์นางพันสมัย หล้าหีบ	สุกร
๒๐	โรงฆ่าสัตว์เทศบาลวานรนิวาส	สุกร
๒๑	โรงฆ่าสัตว์นายธนพร ประคองศรี	สุกร
๒๒	โรงหมูนาโพธิ์	สุกร
๒๓	โรงฆ่าสัตว์เทศบาลตำบลดงมะไฟ	สุกร
๒๔	โรงฆ่าสัตว์นายวิรัตน์ บุญชาญ	สุกร
๒๕	โรงฆ่าสัตว์วิสาหกิจชุมชนผู้เลี้ยงสุกรเพื่อการค้าและแปรรูปบ้านบ่อแดง	สุกร
๒๖	โรงฆ่าสัตว์นางจันทร์เจริญ ลิ้มปานานนท์	สุกร

การพัฒนาโรงฆ่าสัตว์ให้ได้มาตรฐานนั้น ต้องดำเนินการอย่างบูรณาการกับทุกหน่วยงานที่เกี่ยวข้อง ในการส่งเสริมสนับสนุนให้นำสัตว์เข้าฆ่าในโรงฆ่าสัตว์ที่มีใบอนุญาตตั้งโรงฆ่าสัตว์ โรงพักสัตว์และการฆ่าสัตว์ (กข.๑) จัดทำแนวทางการพัฒนาโรงฆ่าสัตว์ภายในจังหวัด เพื่อกำหนดจำนวนโรงฆ่าสัตว์และแหล่งที่ตั้งของโรง ฆ่าสัตว์ ควบคุมกำกับดูแลโรงฆ่าสัตว์ให้ปฏิบัติตามพระราชบัญญัติควบคุมการฆ่าสัตว์และจำหน่ายเนื้อสัตว์ พ.ศ. ๒๕๕๙ และกฎกระทรวงที่เกี่ยวข้อง พิจารณาดำเนินการปรับปรุงสุขลักษณะในโรงฆ่าสัตว์ตามหลักการ ปฏิบัติที่ดี จัดให้มีพนักงานตรวจโรคสัตว์ประจำโรงฆ่าสัตว์ ทุกแห่ง ส่งเสริมและสนับสนุนให้มีการปรับปรุง การขนส่งซากสัตว์และร้านจำหน่ายเนื้อสัตว์ที่ถูกสุขลักษณะ สามารถตรวจสอบย้อนกลับแหล่งที่มา ของเนื้อสัตว์ได้ พร้อมทั้งรณรงค์และประชาสัมพันธ์ให้ผู้บริโภค ให้มีความรู้ความเข้าใจเกี่ยวกับการเลือกซื้อ เนื้อสัตว์ที่ปลอดภัยและถูกสุขอนามัย

ปัจจุบันจังหวัดสกลนครมีโรงฆ่าสัตว์ที่มีใบอนุญาตตั้งโรงฆ่าสัตว์ โรงพักสัตว์และการฆ่าสัตว์ จำนวน ๒๖ แห่ง ร้านจำหน่ายเนื้อสัตว์ที่สะอาดถูกสุขลักษณะ (ปศุสัตว์ OK) จำนวน ๔๒ แห่ง และได้วางเป้าหมาย ให้โรงฆ่าสัตว์ทุกแห่งมีใบอนุญาตประกอบกิจการฆ่าสัตว์และการปรับปรุงสุขลักษณะในการผลิตเนื้อสัตว์ เพื่อให้ได้ เนื้อสัตว์ให้สะอาดและปลอดภัยต่อการบริโภค สำนักงานปศุสัตว์จังหวัดสกลนคร ได้ดำเนินการกวดขันจับกุม โรงฆ่าสัตว์ที่ไม่ได้รับอนุญาตจากกรมปศุสัตว์ และประชาสัมพันธ์ให้ความรู้เกี่ยวกับพระราชบัญญัติควบคุม

การฆ่าสัตว์และจำหน่ายเนื้อสัตว์ พ.ศ.๒๕๕๙ เพื่อให้มีความปลอดภัยสำหรับผู้บริโภค ในส่วนของโรงฆ่าสัตว์ของสหกรณ์การเลี้ยงปศุสัตว์ ทร.ป.กลางโพนยางคำ ได้ปรับปรุงโรงฆ่าสัตว์ให้ได้มาตรฐาน GMP ซึ่งเมื่อได้มาตรฐานแล้ว จะทำให้สามารถส่งผลิตภัณฑ์เนื้อโคขุนคุณภาพจำหน่ายต่างประเทศได้ ซึ่งสามารถเพิ่มรายได้ให้แก่เกษตรกรที่เลี้ยงโคขุนของจังหวัดสกลนครได้มากขึ้น

### ข้อมูลการจัดเก็บรายได้ ของสำนักงานสรรพสามิตพื้นที่สกลนคร

๑. ภาษีน้ำมันในเขตจังหวัดสกลนคร ไม่มีผู้ประกอบการอุตสาหกรรมน้ำมัน ภาษีที่จัดเก็บได้ เป็นภาษีเก็บจากผู้กระทำผิด ตามมาตรา ๒๐๓ (๑) และมีหน้าที่ต้องเสียภาษีตามมาตรา ๒๐๖ แห่ง พ.ร.บ. ภาษีสรรพสามิต พ.ศ. ๒๕๖๐
๒. ภาษียาสูบ เป็นภาษีที่จัดเก็บจากผู้ประกอบการอุตสาหกรรมยาสูบ จำนวน ๑ ราย
๓. ภาษีสรา เป็นภาษีที่จัดเก็บจากผู้รับอนุญาตทำสุราชุมชน ซึ่งผลิตสุราผลไม้ สุราแช่พื้นเมือง (อ) สุรากลั่นชุมชน ผู้รับอนุญาตเป็นผู้ประกอบการรายย่อย สุราที่ผลิตเป็นของท้องถิ่นเพราะผู้บริโภคยังติดค่านิยมโรงงานขนาดใหญ่อยู่ไม่นิยมบริโภค การตลาดจึงแข่งขันกับโรงงานใหญ่ไม่ได้
๔. ภาษีสรถยนต์ ภาษีจัดเก็บจากผู้ดัดแปลงรถยนต์
๕. ภาษีเครื่องดื่ม เป็นภาษีที่จัดเก็บจากผู้ประกอบการอุตสาหกรรมขายเครื่องดื่ม น้ำผลไม้และน้ำพืชผักส่วนมากจะเป็นกลุ่มเกษตรกรต่าง ๆ
๖. ภาษีเครื่องไฟฟ้า (คอมไฟฟ้าและคอมระย้า) ไม่มีผู้ประกอบการในพื้นที่ จึงไม่มีการจัดเก็บภาษี
๗. ภาษีจักรยานยนต์ ไม่มีผู้ประกอบการอุตสาหกรรมในพื้นที่ ภาษีที่จัดเก็บได้เป็นการชำระภาษีของผู้กระทำผิด ตามมาตรา ๒๐๓ (๑) และมีหน้าที่ต้องเสียภาษีสรรพสามิต ตามมาตรา ๒๐๖ แห่ง พ.ร.บ. ภาษีสรรพสามิต พ.ศ. ๒๕๖๐
๘. ภาษีแบตเตอรี่ ไม่มีผู้ประกอบการอุตสาหกรรมในพื้นที่ ภาษีที่จัดเก็บได้ เหมือนข้อ ๑.
๙. ภาษีน้ำหอม, หัวน้ำหอมและน้ำมันหอม เป็นภาษีที่จัดเก็บจากผู้กระทำผิด ตามมาตรา ๒๐๓ (๑) และต้องชำระภาษี ตามมาตรา ๒๐๖ แห่ง พ.ร.บ. ภาษีสรรพสามิต พ.ศ. ๒๕๖๐ และผู้ประกอบการรายย่อย จำนวน ๔ ราย ผลิตขายให้กับผู้บริโภคโดยตรง
๑๐. ภาษีสถานบริการสนามกอล์ฟ เป็นการจัดเก็บภาษีจากผู้ประกอบการสถานบริการ จำนวน ๒ ราย คือ ศูนย์พัฒนากีฬากรมทหารราบที่ ๓ การให้บริการเป็นการส่งเสริมให้กำลังพลได้ออกกำลังกาย ค่าใช้บริการสนามจึงต่ำส่งผล ต่อการจัดเก็บภาษี จำนวนผู้ใช้สนามไม่มากเพราะสภาพสนามขนาดเล็ก จำนวน ๙ หลุมและสนามกอล์ฟโรงเรียนมัธยมวานรนิวาส เป็นสนามขนาดเล็ก จำนวน ๖ หลุม ไม่ได้มาตรฐานไม่เหมาะแก่การแข่งขัน การจัดเก็บภาษีค่อนข้างคงที่ เพราะผู้ใช้บริการส่วนใหญ่เป็นสมาชิกของสนาม
๑๑. ภาษีสถานบริการไนต์คลับ, ดิสโกเธค, ผับ, บาร์และค็อกเทลเลาจน์ฯ เป็นภาษีที่จัดเก็บจากผู้ประกอบการสถานบริการ จำนวน ๑๐ ราย
๑๒. ภาษีสถานบริการอาบน้ำหรืออบตัวและนวด เป็นภาษีที่จัดเก็บจากผู้ประกอบการสถานบริการ จำนวน ๒ ราย
๑๓. รายได้เบ็ดเตล็ด เป็นรายได้ที่จัดเก็บจาก
  - ค่าธรรมเนียมใบอนุญาตให้ขายสุรา ยาสูบ ไฟ ใบอนุญาตให้ผลิตสุราและยาสูบ
  - ค่าปรับเปรียบเทียบคดี จากการกระทำผิดตาม พรบ. ภาษีสรรพสามิต พ.ศ. ๒๕๖๐
  - รับเงินคืนจากผู้ใช้สิทธิ์คืนภาษีสรถยนต์คันแรก
  - ค่าขายของกลาง

ตารางที่ ๑.๓๕: แสดงข้อมูลการจัดเก็บภาษีสรรพสามิต ปี ๒๕๖๑ - ๒๕๖๓

ประเภทภาษี	ปี ๒๕๖๑	ปี ๒๕๖๒	ปี ๒๕๖๓
ภาษีน้ำมัน	-	๒๙,๖๕๐.๐๐	๘,๖๒๙.๖๐
ภาษียาสูบ	-	๒๗๘,๐๐๐.๐๐	๔๒๒,๘๗๕.๐๐
ภาษีสสุรา	๑,๖๙๑,๒๑๑.๕๐	๑,๓๗๑,๖๐๗.๘๐	๑,๐๘๗,๗๒๕.๒๑
ภาษีรถยนต์ดัดแปลง	-	๑๖,๐๐๐.๐๐	-
ภาษีเครื่องดื่ม	๑๘,๖๙๙.๖๔	๔๖,๕๐๑.๖๗	๓๓,๑๐๙.๒๐
ภาษีเครื่องไฟฟ้า(คอมพิวเตอร์และคอมพิวเตอร์)	๙,๐๐๐.๐๐	-	-
ภาษีรถจักรยานยนต์	๑๐,๖๐๐.๐๐	๓๓,๖๖๐.๐๐	๑๒๑,๑๘๕.๐๐
ภาษียนต์	-	-	๓๗,๔๐๐.๐๐
ภาษีแบตเตอรี่	-	-	๑,๕๒๐.๐๐
ภาษีน้ำหอม,หัวน้ำหอมและน้ำมันหอม	๑๓,๐๕๓.๗๕	๑๙,๓๒๓.๒๐	๑๑,๕๒๐.๐๐
ภาษีสนามกอล์ฟ	๕๔,๐๙๔.๓๙	๘๙,๗๕๕.๕๘	๘๔,๐๓๐.๔๔
ภาษีในดิลล์	๑,๐๘๙,๓๓๗.๓๔	๑,๔๗๘,๖๖๕.๘๓	๗๒๓,๘๔๒.๒๐
ภาษีอาบ อบ นวด	๑๐,๘๓๗.๕๗	๒๗,๐๘๘.๐๒	๙,๕๒๒.๐๐
รายได้เบ็ดเตล็ด (รวมค่าปรับ)	๘,๕๕๕,๒๖๗.๑๓	๘,๙๗๗,๖๖๙.๗๒	๘,๖๔๑,๒๒๐.๖๔
รวม	๑๑,๔๕๒,๑๐๑.๓๒	๑๒,๓๖๗,๙๒๑.๘๒	๑๑,๑๘๒,๕๗๙.๒๙

ที่มา : สำนักงานสรรพสามิตพื้นที่สกลนคร (ข้อมูล ณ วันที่ ๓๐ กันยายน ๒๕๖๓)

### ข้อมูลภาษีมูลค่าเพิ่มของสำนักงานสรรพากรพื้นที่สกลนคร

ตารางที่ ๑.๓๖: แสดงอัตราการเจริญเติบโตของภาษีมูลค่าเพิ่มต่อปี ของปีงบประมาณ พ.ศ. ๒๕๕๙-๒๕๖๓

ปีงบประมาณ	๒๕๕๙	๒๕๖๐	๒๕๖๑	๒๕๖๒	๒๕๖๓
ภาษีมูลค่าเพิ่ม (ล้านบาท)	๔๙๙.๔๕๓	๓๖๗.๒๓๔	๔๖๕.๑๑๐	๕๑๘.๐๓๑	๕๕๐.๔๖๓
อัตราการเจริญเติบโต (%)	๔.๗๕	-๒๖.๔๗	๒๖.๖๕	๑๑.๓๘	๖.๒๖

ที่มา : สำนักงานสรรพากรพื้นที่สกลนคร (ข้อมูล ณ วันที่ ๒๗ เมษายน ๒๕๖๔)

ในปีภาษี ๒๕๖๓ สำนักงานสรรพากรพื้นที่สกลนครสามารถจัดเก็บภาษีมูลค่าเพิ่มได้ ๕๕๐.๔๖๓ ล้านบาท มีอัตราการเจริญเติบโตเพิ่มขึ้นในอัตราที่ลดลงจากปีก่อน คิดเป็นร้อยละ ๖.๒๖ เป็นผลมาจากภาวะเศรษฐกิจที่ชะลอตัว ประกอบกับสถานการณ์การแพร่ระบาดของโรคไวรัสโคโรนา หรือโควิด-๑๙ (COVID-๑๙) ทำให้การใช้จ่ายของประชาชนลดลง ในขณะเดียวกันรัฐบาลได้มีโครงการช่วยเหลือเยียวยาผู้ได้รับผลกระทบจากโควิด-๑๙ เช่น โครงการช่วยเหลือผู้ถือบัตรสวัสดิการแห่งรัฐ โครงการเราไม่ทิ้งกัน โครงการเยียวยาช่วยเหลือเกษตรกร โครงการเราเที่ยวด้วยกัน โครงการคนละครึ่ง มาตรการลดค่าไฟฟ้า ฯลฯ ซึ่งเป็นการช่วยกระตุ้นการใช้จ่ายของประชาชนได้ในระดับหนึ่ง

สำหรับภาษีมูลค่าเพิ่มในพื้นที่สกลนคร เป็นการจัดเก็บมาจากกิจการ ค้าปลีก-ค้าส่ง เป็นหลัก คิดเป็นสัดส่วนร้อยละ ๗๗.๒๔ ของกิจการทั้งหมด รองลงมาได้แก่กิจการการก่อสร้าง การขายยานยนต์ จักรยานยนต์ และอะไหล่ การบริการต่าง ๆ การบริการด้านธุรกิจและอสังหาริมทรัพย์ และสิ่งทอเครื่องนุ่งห่ม ตามลำดับ

ตารางที่ ๑.๓๗: แสดงภาษีสรรพากรที่จัดเก็บได้ (ปีพ.ศ. ๒๕๕๙-๒๕๖๓)

รายการ	๒๕๕๙	๒๕๖๐	๒๕๖๑	๒๕๖๒	๒๕๖๓
ภาษีสรรพากร	๑,๒๐๘.๘๗๖	๙๙๙.๙๗๐	๑,๐๘๓.๔๐๘	๑,๒๕๕.๐๘๘	๑,๑๔๕.๑๗๔
- บุคคลธรรมดา	๔๘๒.๙๗๕	๓๕๑.๖๕๐	๒๘๐.๑๕๗	๓๘๕.๗๔๐	๒๖๒.๙๓๕
- นิติบุคคล	๑๖๔.๑๗๔	๑๖๑.๗๖๐	๑๗๖.๕๗๗	๑๗๙.๓๒๘	๑๗๖.๙๘๘
- มูลค่าเพิ่ม	๔๙๙.๔๕๓	๓๖๗.๒๓๔	๔๖๕.๑๑๐	๕๑๘.๐๓๑	๕๕๐.๔๖๓
- ธุรกิจเฉพาะ	๙๐.๔๑๒	๘๒.๓๓๐	๙๑.๘๕๖	๕๕.๗๐๓	๘๔.๙๖๕
- อากรแสดมป์	๖๐.๑๑๘	๓๔.๔๑๔	๖๖.๙๑๘	๑๑๑.๐๒๑	๖๗.๙๑๗
- รายได้อื่นๆ	๒.๓๒๑	๒.๕๘๒	๒.๗๙๐	๔.๒๖๕	๑.๙๐๖

ที่มา : สำนักงานสรรพากรพื้นที่สกลนคร (ข้อมูล ณ วันที่ ๒๗ เมษายน ๒๕๖๔)

ปัจจัยที่มีผลกระทบต่อการจัดเก็บภาษีสรรพากร

สถานการณ์การแพร่ระบาดของโรคไวรัสโคโรนา หรือโควิด-๑๙ (COVID-๑๙) ส่งผลกระทบต่อภาคธุรกิจและประชาชนทั่วไปในวงกว้าง ทำให้สภาพคล่องทางการเงินลดลง ในขณะที่รัฐบาลได้มีมาตรการเยียวยาผู้ได้รับผลกระทบ ไม่ว่าจะเป็นโครงการเราไม่ทิ้งกัน โครงการเยียวยาช่วยเหลือเกษตรกร โครงการเราเที่ยวด้วยกัน โครงการคนละครึ่ง ฯลฯ รวมถึงยังคงมีงบประมาณในการสร้างถนน สร้างท่อระบายน้ำอย่างต่อเนื่อง จึงทำให้เกิดการจ้างงานและการจับจ่ายใช้สอยภายในพื้นที่ ที่ช่วยประคับประคองสถานการณ์การจัดเก็บภาษีได้ในระดับหนึ่ง

ตารางที่ ๑.๓๘: แสดงปริมาณเงินฝากรวมในจังหวัดสกลนคร ปี ๒๕๖๒ - ๒๕๖๓ (หน่วย : ล้านบาท)

ปริมาณเงินฝากรวม	ปี ๒๕๖๒	ปี ๒๕๖๓
- เงินฝากธนาคารพาณิชย์	๓๕๓,๐๔๓.๙๕	๕๐๙,๖๗๗.๑๐
- เงินฝาก ธ.อ.ส.	๑,๔๓๐.๕๙	๑,๔๙๓.๐๑
- เงินฝาก ธกส.	๑๕,๗๑๕.๐๐	๑๖,๙๓๓.๘๒
- เงินฝากธนาคารออมสิน	๙,๓๗๐.๗๓	๙,๑๖๗.๐๑
รวม	๓๗๙,๕๖๐.๒๗	๕๓๗,๒๗๐.๙๔

ที่มา : สำนักงานคลังจังหวัดสกลนคร (ข้อมูล ณ วันที่ ๓๐ มิถุนายน ๒๕๖๓)

จังหวัดสกลนคร ณ เดือนพฤษภาคม ๒๕๖๓ มีสินเชื่อรวมตลอดทั้งปี ๒๕๖๒ จำนวน ๖๗๗,๔๕๕.๐๖ ล้านบาท และมีปริมาณสินเชื่อรวม ๒๖๘,๔๐๘ ล้านบาท ดังนี้

ตารางที่ ๑.๓๙: แสดงปริมาณเงินฝากรวมในจังหวัดสกลนคร ปี ๒๕๖๒ - ๒๕๖๓ (หน่วย : ล้านบาท)

ปริมาณสินเชื่อรวม	ปี ๒๕๖๒	ปี ๒๕๖๓
- สินเชื่อธนาคารพาณิชย์	๔๖๓,๗๗๓.๕๓	๖๖๒,๓๗๕.๕๕
- สินเชื่อ ธ.อ.ส.	๗,๔๔๘.๓๘	๗,๖๔๐.๕๒
- สินเชื่อ ธกส.	๒๙,๒๖๙.๙๓	๓๐,๘๗๗.๑๗
- สินเชื่อธนาคารออมสิน	๒๒,๒๒๘.๒๔	๒๑,๗๗๓.๙๑
รวม	๖๒๒,๗๒๐.๐๘	๗๒๒,๖๖๗.๑๕

ที่มา : สำนักงานคลังจังหวัดสกลนคร (ข้อมูล ณ วันที่ ๓๐ มิถุนายน ๒๕๖๓)





## ๑. แหล่งท่องเที่ยวที่สำคัญของจังหวัดสกลนคร

จังหวัดสกลนครนั้นได้ชื่อว่า “เมือง ๓ ธรรม” กล่าวคือ จังหวัดสกลนคร มีบูรพาจารย์ที่เป็นอริยสงฆ์อาทิ หลวงปู่มั่น ภูริทัตโต หลวงปู่ฝั้น อาจาโร ซึ่งได้รับความเลื่อมใสและการสักการบูชาไม่เสื่อมคลาย รวมทั้งการมีสถานที่สำคัญทางศาสนา จึงมีพุทธศาสนิกชนและประชาชนทั่วไปมาเที่ยวชมอย่างต่อเนื่อง ดังนั้น จึงได้ชื่อว่าเป็น “เมืองแห่งธรรมะ” และจากการที่มีภูมิประเทศสวยงามอุดมสมบูรณ์ด้วยพืชพันธุ์ที่หลากหลายของเทือกเขาภูพานอันเป็นที่ตั้งของอุทยานแห่งชาติ ๓ แห่ง นอกจากนั้นยังมีหนองหาร เป็นแหล่งน้ำจืดที่กว้างใหญ่เป็นอันดับ ๒ ของประเทศไทย มีขนาดพื้นที่ ๑๒๓ ตารางกิโลเมตร ประกอบด้วยเกาะต่าง ๆ กว่า ๒๐ เกาะ เหล่านี้จึงได้ชื่อว่าเป็น “เมืองแห่งธรรมชาติ” อีกประการหนึ่งก็คือ เป็นเมืองที่มีแหล่งชุมชนตั้งแต่สมัยก่อนประวัติศาสตร์และเป็นเมืองเก่าแก่ มีชนเผ่าพื้นเมือง จำนวน ๖ เผ่า ได้แก่ เผ่าภูไท เผ่าญ้อ ไทโส้ ไทกะเลิงไทยโย้ย ไทลาวอีสาน และ ๒ เชื้อชาติ คือ คนไทยเชื้อสายจีน คนไทยเชื้อสายเวียดนาม ซึ่งแต่ละชนเผ่าและแต่ละเชื้อชาติ มีวัฒนธรรมที่โดดเด่นสืบทอดและยึดมั่นจากรุ่นสู่รุ่นเรื่อยมาและอยู่ด้วยกันด้วยความรัก สามัคคี เป็นน้ำหนึ่งใจเดียวกันมาจนทุกวันนี้ จึงเป็นที่มาของ “เมืองแห่งวัฒนธรรม” ประกอบด้วยแหล่งท่องเที่ยวที่สำคัญ ดังนี้

**แหล่งท่องเที่ยวธรรมะ** ได้แก่ วัดพระธาตุเชิงชุมวรวิหาร วัดป่าสุทธาวาส วัดป่าอุดมสมพร วัดคำประมง วัดถ้ำขามหรือภูขาม วัดถ้ำอภัยดำรงธรรมหรือวัดถ้ำพวง วัดถ้ำผาแต่น พระธาตุศรีมงคล ถ้ำพระพุทไธยาสน์ ปราสาทพระธาตุนารายณ์เจงเวง ปราสาทภูเพ็ก ปราสาทขอมบ้านพันนา พระธาตุคุ่ม

**แหล่งท่องเที่ยวธรรมชาติ** ได้แก่ หนองหาร อุทยานแห่งชาติภูพาน อุทยานแห่งชาติภูผายล อุทยานแห่งชาติภูผาเหล็ก น้ำตกคำหอมและโค้งบึงงู สะพานหินธรรมชาติ ภาพรอยสลักผาสามพันปี ที่ภูผายล น้ำตกคำน้ำสร้าง หอส่องดาว ภูอ่างศอ เชื่อน้ำพุ เชื่อน้ำอูน

**แหล่งท่องเที่ยววัฒนธรรม** ได้แก่ ศูนย์วัฒนธรรมจังหวัดสกลนคร สะพานขอมหรือสะพานหิน ศูนย์วัฒนธรรมไทยโส้ ชาวภูไทบ้านโนนหอม บ้านห้วยทีบ ชุมชนท่องเที่ยวรอบหนองหาร ได้แก่บ้านแป้น บ้านน้ำพุ บ้านจอมแจ้ง บ้านท่าวัด บ้านท่าแร่

**แหล่งท่องเที่ยวที่สำคัญอื่น ๆ** ได้แก่ พระตำหนักภูพานราชนิเวศน์ สวนสมเด็จพระศรีนครินทร์ พิพิธภัณฑสถาน อุทยานบัวเฉลิมพระเกียรติ ท้องฟ้าจำลอง ชุมชนคาทอลิกบ้านท่าแร่

## ๒. งานกิจกรรมและประเพณีที่สำคัญของจังหวัดสกลนคร

จังหวัดสกลนครมีงานประเพณีที่สำคัญ ประกอบไปด้วย

- **งานนมัสการองค์พระธาตุเชิงชุมและหลวงพ่อบุญรอด** จัดขึ้นในวันขึ้น ๙ ค่ำ ถึง ๑๕ ค่ำ เดือนยี่ของทุกปี ณ วัดพระธาตุเชิงชุมวรวิหาร ภายในวัดพระธาตุเชิงชุมวรวิหารนั้น มีพระวิหารซึ่งประดิษฐาน หลวงพ่อบุญรอด ซึ่งเป็นพระพุทธรูปปางมารวิชัย ศิลปะเชียงแสน ขัดสมาธิราบก่ออิฐถือปูนลงรักปิดทองหน้าตักกว้าง ๒ เมตร สูงจากฐานถึงพระเมาลี ๓.๒๐ เมตร ประทับนั่งบนแท่นสูง ๑.๓๕ เมตร หันพระพักตร์ไปทางทิศ ตะวันออกหันพระปฤษฎางค์เข้าหาองค์พระธาตุเชิงชุมเป็นพระพุทธรูปคู่บ้านคู่เมืองของชาวสกลนครคู่มากับพระธาตุเชิงชุม ประดิษฐานเป็นพระประธานอยู่ภายในพระวิหารเป็นพระพุทธรูปที่ศักดิ์สิทธิ์มากอีกองค์หนึ่งของประเทศ

- **งานประเพณีแห่ปราสาทผึ้งและแข่งขันเรือยาวชิงถ้วยพระราชทานฯ** จัดขึ้นในช่วงออกพรรษา ระหว่างวันขึ้น ๑๒ - ๑๕ ค่ำ เดือน ๑๑ ของทุกปี มีการจัดการแข่งขันเรือยาวชิงถ้วยพระราชทาน สมเด็จพระกนิษฐาธิราชเจ้า กรมสมเด็จพระเทพรัตนราชสุดาฯ สยามบรมราชกุมารี บริเวณหนองหาร และในตอนกลางคืนของวันขึ้น ๑๓ ค่ำ ก่อนวันทำการแห่ขบวนปราสาทผึ้ง ชาวคุ้มต่าง ๆ จะนำปราสาทผึ้งของตนที่ตกแต่งสวยงามประดับโคมไฟหลากสีมาตั้งประกวดแข่งขันกัน ณ สนามมิ่งเมือง เพื่อให้ประชาชนได้ชมความสวยงามอย่างใกล้ชิด สำหรับวันขึ้น ๑๔ ค่ำ จะเป็นวันแห่ขบวนปราสาทผึ้งที่ตกแต่งอย่างวิจิตรสวยงามของคุ้มวัดต่าง ๆ ไปตามถนนในเขตเทศบาลไปสู่วัดพระธาตุเชิงชุมวรวิหาร ปราสาทผึ้งแต่ละขบวนจะนำมาตั้งไว้เป็นพุทธบูชา ณ บริเวณวัดพระธาตุเชิงชุม ด้วยความศรัทธาของชาวอีสานที่เชื่อว่าในเทศกาลออกพรรษา พระพุทธเจ้าจะเสด็จลงมาจากสวรรค์ชั้นดาวดึงส์เพื่อมาโปรดเวไนยสัตว์ในโลกมนุษย์ให้พ้นทุกข์

- **งานรมน้ำใจไทสกลและงานกาชาด** จัดขึ้นประมาณต้นปีของทุกปี บริเวณศาลากลางจังหวัดสกลนคร กิจกรรมประกอบด้วย การออกร้านหรรษากาชาด การประกวดธิดาผ้าอ้อมคราม การประกวดร้องเพลง การออกร้านแสดงนิทรรศการของส่วนราชการ การประกวดศิลปวัฒนธรรมพื้นบ้าน การจัดพาแลง และการแสดงมหรสพ เป็นต้น

- **งานประเพณีแข่งฝีพาย** จัดขึ้นที่ตำบลไฮหย่อง อำเภอพังโคนการแข่งฝีพายเป็นการแข่งในงานประเพณีบุญมหาชาติ หรือบุญพระเวสสันดร ซึ่งเป็นวันจัดขบวนแห่ฝีพายที่ยิ่งใหญ่เพื่อระลึกถึงคุณงามความดี การบำเพ็ญกุศลของพระเวสสันดรชาดกในอดีตกาล เพื่อเป็นข้อเตือนใจว่า การเป็นคนดีมีคุณธรรมมีน้ำใจเกื้อกูลต่อผู้อื่น เสียสละ บริจาค ให้อภัยซึ่งกันและกัน แม้กรณีทั้งฤดูฝีพายก็ยังมีแข่งชิงสรเสรียูเข้าร่วมขบวนแห่อัญเชิญพระเวสสันดรเข้าเมืองด้วย ทั้งยังให้พุทธศาสนิกชน ได้มีโอกาสเข้าร่วมทำบุญบริจาคทานก่อนถึงวันงานประเพณีบุญมหาชาติ โดยใช้ฝีพาย แห่ไปตามหมู่บ้านต่าง ๆ

- **งานเทศกาลโล้รำลึก** เป็นงานสำคัญของชาวโล้อำเภอกุสุมาลย์ จัดขึ้นในวันขึ้น ๔ ค่ำ เดือน ๓ ของทุกปี ณ บริเวณที่ว่าการอำเภอกุสุมาลย์ การแสดงโล้ทั้งบั้งจะเริ่มในตอนสายของวันขึ้น ๔ ค่ำ ตามประเพณีความเชื่อที่สืบทอดมาแต่อดีต เป็นการแสดงพิธีเยา (เชิญวิญญาณเข้าทรงคนป่วยลงสนามหรือแข่งสนาม) และพิธีเจียศาลารวมเข้ากันเพื่อให้เกิดรูปขบวนที่สวยงามเป็นจังหวัดสอดคล้องกับเครื่องดนตรีพื้นบ้านที่ดี สี ตี เป่า เข้ากับท่วงทำรำของสาวโล้ที่มาร่วมแสดงเป็นจำนวนมาก ชาวโล้ถือว่าเป็นพิธีที่ศักดิ์สิทธิ์ นอกจากนี้ในบริเวณงานจะมีการออกร้านจำหน่ายสินค้าพื้นบ้านนานาชนิดให้แก่ผู้ไปเที่ยวชมในราคาถูก

- **งานประเพณีลอยพระประทีปพระราชทาน “สิบสองเพ็งไทสกล”** จัดขึ้น ณ สวนสมเด็จพระศรีนครินทร์ สกลนคร ซึ่งมีสระพังทองเป็นสระน้ำโบราณก่อสร้างพร้อมกันกับพระธาตุเชิงชุม เพื่อประกอบพิธีกรรมต่าง ๆ ทั้งนี้จังหวัดสกลนครเป็นจังหวัดหนึ่งที่ได้รับพระราชทานพระประทีปและกระทงพระราชทานจากพระบรมวงศานุวงศ์ทุกพระองค์มาเป็นประจำทุกปี มีการเริ่มต้นขบวนอัญเชิญพระประทีปพระราชทานจากศูนย์ราชการจังหวัดสกลนครไปยังสวนสมเด็จพระศรีนครินทร์ สกลนคร โดยข้าราชการชั้นผู้ใหญ่จะเป็นผู้นั่งบนรถขบวนแห่อัญเชิญพระประทีป หลังจากนั้นจะมีการอัญเชิญกระทงพระราชทานไปประดิษฐานที่แท่นรองรับที่จัดไว้หน้าพระบรมฉายาลักษณ์ทุกพระองค์ ณ มณฑลพิธีสวนสมเด็จพระศรีนครินทร์ สกลนคร มีการกล่าวคำบูชาพระประทีปและกระทงและผู้อัญเชิญจะอัญเชิญพระประทีปของทุกพระองค์ลอยในสระพังทอง ตามลำดับ

- **งานประเพณีแห่ดาวเทศกาลคริสต์มาสจังหวัดสกลนคร** จัดขึ้นเป็นประจำทุกปีในช่วงเทศกาลคริสต์มาสเพื่อเฉลิมฉลองการบังเกิดมาของพระเยซูเจ้า โดยจะมีการประดับตกแต่งดาวอย่างสวยงามตระการตา กว่า ๒๐๐ คัน ในวันที่ ๒๓ และ ๒๔ ธันวาคม จะเริ่มแห่รอบชุมชนท่าแร่ ซึ่งเป็นชุมชนชาวคริสต์นิกายโรมันคาทอลิกที่ใหญ่ที่สุดในประเทศไทย มีกิจกรรมต่าง ๆ มากมาย อาทิ ชุมนประดิษฐ์ดาว ถนนคนเดิน การแสดงละครเทวดา การแห่ดาวแบบดั้งเดิมของชุมชนท่าแร่ด้วยดวงดาวน้อยใหญ่ที่ถืออยู่ในมือ พิธีบูชามิสซา ณ อาสนวิหารอัครเทวดามีคาแอล นอกจากนี้ ยังมีกิจกรรมนั่งรถรางชมเมือง สัมผัสบรรยากาศตะวันรอนที่หนองหาร ชมสถาปัตยกรรมอาคารบ้านเรือนเก่าแบบโคโรเนียลที่ประดับตกแต่งด้วยดวงดาวระยิบระยับสวยงาม ส่วนในวันที่ ๒๕ ธันวาคม จะจัดขึ้นในตัวเมืองสกลนคร โดยเริ่มจากบริเวณหน้าลานพระบรมราชานุสาวรีย์รัชกาลที่ ๕ ศูนย์ราชการจังหวัดสกลนคร แห่รอบตัวเมืองไปยังบริเวณจัดงาน ณ สำนักมิสซังโรมันคาทอลิกท่าแร่-หนองแสง (โรงเรียนเซนต์ยอแซฟ สกลนคร) ซึ่งภายในงานจะมีการแสดงดนตรีบนเวที การสาธิตทำดาว การจำหน่ายอาหารและสินค้าผลิตภัณฑ์ชุมชน การแสดงนิทรรศการขององค์กร หน่วยงานและชุมชนต่าง ๆ พร้อมชมการแสดงละครเทวดาวันคริสต์สมภพ จินตลีลาประกอบเพลง การร้องเพลงประสานเสียงเพลงคริสต์มาสและชมพลุไฟเฉลิมฉลองเทศกาลคริสต์มาสอันตระการตา เป็นที่ประทับใจของนักท่องเที่ยว

- **งานมหกรรมข้าวฮางโลก** จัดขึ้นเป็นประจำทุกปี เพื่อสร้างมูลค่าเพิ่มแก่ข้าวฮางสกลนคร ภูมิปัญญาท้องถิ่น อันจะนำไปสู่การเพิ่มรายได้ให้แก่เกษตรกรผู้ปลูกข้าว ผู้แปรรูป และผู้จำหน่ายข้าวฮางทั้งระบบ เสริมสร้างความเชื่อมั่นผู้บริโภคข้าวฮางหอมทองสกลทวาปี รวมทั้งสร้างโอกาสให้ผู้ประกอบการข้าวฮางหอมทอง

สกลทวาปีได้ขยายตลาด พัฒนาประสิทธิภาพการผลิตข้าวฮางจากต้นน้ำ กลางน้ำ จนถึงปลายน้ำ ที่สำคัญเป็นการเผยแพร่ประชาสัมพันธ์ข้าวฮางของสกลนครให้เป็นที่รู้จักกันอย่างแพร่หลาย ภายในงานมีกิจกรรมหลากหลาย อาทิเช่น การประกวดผลิตภัณฑ์จากข้าวฮาง การจัดนิทรรศการของส่วนราชการ และกิจกรรมนันทนาการต่าง ๆ เป็นต้น

- **งานตรุษไทยสกล คนจีน เวียดนาม** จัดเป็นประจำทุกปีในช่วงเทศกาลวันตรุษจีน เพื่อเป็นการเฉลิมฉลองวันขึ้นปีใหม่ของชาวจีนและเวียดนาม และสืบต่อดำรงวัฒนธรรมประเพณีพิธีกรรมของพี่น้องชาวไทยเชื้อสายจีนและเวียดนามให้ยังคงสืบเนื่องต่อไป โดยมีกิจกรรมภายในงาน ได้แก่ พิธีไหว้เจ้าเสริมมงคลปีใหม่จีน พิธีไหว้เจ้าแม่กวนอิม ขบวนแห่วัฒนธรรมที่สวยงามตระการตา การเชิดสิงโตมังกรที่ตื่นตาตื่นใจ การแสดงศิลปวัฒนธรรม ๓ เชื้อชาติ พร้อมอิมอร้อยในถนนอาหารวัฒนธรรมสามสัมพันธ์ ๓ เชื้อชาติ ไทย จีน เวียดนาม

**ตารางที่ ๑.๔๐ : แสดงปฏิทินการท่องเที่ยวจังหวัดสกลนคร**

วัน/เดือน/ปี	ชื่อกิจกรรม	สถานที่จัดงาน
มกราคม	งานประเพณีรวมน้ำใจไทกะเลิง	หน้าสนามที่ว่าการอำเภอกุสุมาลย์
	งานวันภูไทโลก	บ้านโนนหอม อำเภอเมืองฯ
	งานนมัสการพระธาตุเชิงชุมและหลวงพ่อบุญรอด	วัดพระธาตุเชิงชุมวรวิหาร
	งานเสียวแคมป์	ศูนย์ศึกษาการพัฒนาภูพานฯ
	งานรวมน้ำใจไทสกลและงานกาชาด	ศูนย์ราชการจังหวัดสกลนคร
	งานบูรพาจารย์	วัดป่าสุทธาวาส
	งานมหกรรมมูนมั่งอีसान	มหาวิทยาลัยราชภัฏสกลนคร
กุมภาพันธ์	งานตรุษไทยสกล คนจีน เวียดนาม จังหวัดสกลนคร	ลานคนเมือง เทศบาลนครสกลนคร
	งานประเพณีบุญข้าวจี่ยกษ์ อนุรักษ์ปราสาทหอม ออนซอนผ้าย้อมคราม	ปราสาทหอมบ้านพันนา อำเภอสว่างแดนดิน
	งานเทศกาลไส้รำลึก	สนามที่ว่าการอำเภอกุสุมาลย์
	กิจกรรมจักรยานท่องเที่ยว ปันเที่ยวริมภู ปันบุญอดภูเพ็ก	อำเภอเมืองสกลนคร, อำเภอพรรณานิคม
	เทศกาลวันมาฆบูชา	วัดพระธาตุเชิงชุมวรวิหาร, วัดป่าสุทธาวาส
	มหกรรมข้าวฮางโลก	สถานีขนส่งผู้โดยสารแห่งที่ ๒
มีนาคม	วัฒนธรรมแข่งผีโขม	บ้านไฮฮ่อง อำเภอพังโคน
	สุริยปฏิทิน ณ ปราสาทภูเพ็ก	ปราสาทภูเพ็ก อำเภอพรรณานิคม
เมษายน	เทศกาลภูไทรำลึกและนมัสการเจ้าปู่เทศศักดิ์	ศาลเจ้าปู่เทศศักดิ์ อำเภอวาริชภูมิ
	เทศกาลสงกรานต์วัดพระธาตุเชิงชุมวรวิหาร	วัดพระธาตุเชิงชุมวรวิหาร
พฤษภาคม	งานเทศกาลวิสาขบูชา	- วัดป่าสุทธาวาสแสดงพระธรรมเทศนา จัดนิทรรศการ - วัดพระธาตุเชิงชุม จัดพิธีเปิด-ปิด เวียนเทียน ทำบุญตักบาตร แห่โคมบัวบูชา
	งานบุญมหาชาติและบุญบังไฟ	เขตเทศบาลตำบลพังโคน
มิถุนายน	ไม่มีการจัดกิจกรรม	-
กรกฎาคม	งานเทศกาลอาสาฬหบูชาสักการะ สังเวชนียสถาน ๔ ตำบล	สังเวชนียสถาน ๔ ตำบล อำเภอส่องดาว
สิงหาคม	ไม่มีการจัดกิจกรรม	-
กันยายน	งานประเพณีไหลเรือไฟ	อำเภอต่างๆ

วัน/เดือน/ปี	ชื่อกิจกรรม	สถานที่จัดงาน
	งานประเพณีบุญเดือนสิบแข่งเรือไหลเรือไฟไหว้พระแก้วคู่บ้าน(ชิงถ้วยพระราชทานฯ)	ลำน้ำยาม อำเภออากาศอำนวย
ตุลาคม	เทศกาลประเพณีออกพรรษาจังหวัดสกลนคร - แข่งเรือยาวชิงถ้วยพระราชทานฯ - จัดแสดงปราสาทผึ้ง - แห่ปราสาทผึ้ง - ตักบาตรเช้า ณ วัดพระธาตุเชิงชุมวรวิหาร	สนามมิ่งเมือง, สวนสมเด็จพระศรีนครินทร์ (สระพังทอง)
พฤศจิกายน	งานน้อมรำลึกวันคล้ายวันมรณภาพของพระอาจารย์มั่น ภูริทัตโต	วัดภูริทัตตถิวาส บ้านหนองผือ ตำบลนาใน อำเภอพรรณานิคม
	เทศกาลลอยพระประทีปพระราชทาน สิบสองเพ็งไทสกล	สวนสมเด็จพระศรีนครินทร์ (สระพังทอง)
	งานเกษตรแฟร์นนทรีอีสาน	มหาวิทยาลัยเกษตรศาสตร์ วิทยาเขตเฉลิมพระเกียรติ จังหวัดสกลนคร
ธันวาคม	ประเพณีข้าวเม่าปลามัน (ข้าวใหม่ปลามัน) ณ ชุมชนผู้ไทบ้านโนนหอม	ชุมชนผู้ไทบ้านโนนหอม อำเภอเมืองสกลนคร
	ประเพณีแห่ดาวเทศกาลคริสต์มาสจังหวัดสกลนคร - ประเพณีแห่ดาว ณ ชุมชนท่าแร่ - ประเพณีแห่ดาว ณ โรงเรียนเซนต์ยอแซฟสกลนคร	อาสนวิหารอัครเทวดามีคาแอลท่าแร่, โรงเรียนเซนต์ยอแซฟสกลนคร
ตลอดปี	กิจกรรมอุบาสก (เดินจากลานคนเมืองเพื่อไปเวียนเทียนและฟังเทศน์ ณ วัดพระธาตุเชิงชุมวรวิหาร)	ลานคนเมือง, วัดพระธาตุเชิงชุมวรวิหาร

### ๓) การเชื่อมโยงการท่องเที่ยวระหว่างกลุ่มจังหวัดสนุก

การท่องเที่ยวในกลุ่มจังหวัดสนุก สกลนคร นครพนม และมุกดาหาร มีเส้นทางท่องเที่ยวที่สามารถเชื่อมโยงกันทั้ง ๓ จังหวัด จังหวัดสกลนครมุ่งเน้นการเผยแพร่ความเป็น “เมือง ๓ ธรรม” คือ ธรรมะ ธรรมชาติ วัฒนธรรม เช่นเดียวกับจังหวัดนครพนม และมุกดาหาร ที่มีแหล่งท่องเที่ยวที่สอดคล้องกัน ดังนี้

**ด้านธรรมะ** จังหวัดสกลนครมีพระธาตุเชิงชุม วัดป่าสุทธาวาส และพิพิธภัณฑ์พระเกจิอาจารย์ที่มีชื่อเสียงหลายแห่ง กลุ่มนักท่องเที่ยวที่นิยมทำบุญไว้พระ สามารถท่องเที่ยวได้ตามเส้นทางหลวงปู่มั่น ภูริทัตโต ซึ่งทางจังหวัดสกลนครได้ดำเนินการจัดทำเส้นทางตามรอยหลวงปู่มั่นไว้เรียบร้อยแล้ว โดยมีสถานที่ที่สำคัญคือ วัดป่าวิสุทธธรรม วัดปานาคนิมิตต์ วัดศรีคูณไชย วัดพระธาตุเชิงชุมวรวิหาร วัดป่าหนองไผ่ วัดป่าบ้านหนองผือ วัดป่ากลางโนนภู วัดป่าอุดมสมพร วัดป่าสุทธาวาส สามารถเชื่อมโยงไปยังจังหวัดนครพนมที่มีพระธาตุพนม ซึ่งมีความสำคัญระดับประเทศ อีกทั้งนักท่องเที่ยวสามารถเดินทางไปไหว้พระธาตุประจำวันเกิดทั้ง ๗ พระธาตุ คือ พระธาตุพนม พระธาตุเรณู พระธาตุศรีคูณไชย พระธาตุมหาชัย พระธาตุประสิทธิ์ พระธาตุท่าอุเทน พระธาตุนคร เช่นเดียวกับจังหวัดมุกดาหาร มีเจดีย์ปู่ทองกิตติ วัดป่าวิเวกวัฒนาราม เป็นที่เก็บรักษาพระบรมสารีริกธาตุขององค์สัมมาสัมพุทธเจ้า และพระธาตุของพระอรหันต์สาวกของพระองค์ และสถานที่สำคัญอีกหลายแห่ง

**ด้านธรรมชาติ** จังหวัดสกลนครเป็นที่ตั้งของอุทยานแห่งชาติ ๓ แห่ง คือ อุทยานแห่งชาติภูพาน อุทยานแห่งชาติภูผายล และอุทยานแห่งชาติภูผาเหล็ก สามารถเชื่อมโยงเส้นทางท่องเที่ยวไปยังอุทยานแห่งชาติภูผาเทิบ จังหวัดมุกดาหาร ซึ่งเป็นแนวเดียวกันกับเทือกเขาภูพาน และยังมีภูมโนรมย์ เป็นจุดชมวิวที่ได้รับความนิยมจากนักท่องเที่ยว เมื่อออกจากมุกดาหารแล้วสามารถเชื่อมโยงไปยังอุทยานภูลิงกา จังหวัดนครพนม เหมาะสำหรับนักท่องเที่ยวที่นิยมเส้นทางศึกษาธรรมชาติ และยังมีแม่น้ำโขงที่มีความสำคัญของทั้ง ๒ จังหวัด นครพนมและมุกดาหาร เป็นสถานที่ที่สามารถดึงดูดนักท่องเที่ยวได้มาก เช่นเดียวกับจังหวัด

สกลนคร มีทะเลสาบหนองหารที่มีขนาดใหญ่ที่สุดในภาคตะวันออกเฉียงเหนือ นักท่องเที่ยวสามารถชมทัศนียภาพที่สวยงาม และศึกษาวิถีชีวิตผู้คนรอบ ๆ หนองหาร

**ด้านวัฒนธรรม** กลุ่มจังหวัดสนุกทั้ง ๓ จังหวัด มีวัฒนธรรมที่คล้ายกันตามประเพณีฮีต ๑๒ คอง ๑๔ ซึ่งเป็นประเพณีที่ชาวอีสานปฏิบัติสืบต่อกันมาจนถึงปัจจุบัน รวมถึงมีวัฒนธรรมชาติพันธุ์ที่คล้ายกัน เช่น ภูไท ไทกะเลิง ไทญ้อ ไทลาวอีสาน งานประเพณีที่สำคัญของจังหวัดสกลนครคือประเพณีแห่ปราสาทผึ้ง ซึ่งจะจัดในช่วงเทศกาลออกพรรษา เช่นเดียวจังหวัดนครพนมที่มีการจัดประเพณีไหลเรือไฟ และยังสามารถเชื่อมโยงไปยังจังหวัดมุกดาหาร ซึ่งมีการจัดการแข่งขันเรือยาวออกพรรษาไทย - ลาว ในช่วงเดียวกันเป็นประจำทุกปี

### สถิติการท่องเที่ยวในจังหวัดสกลนคร

สถิตินักท่องเที่ยวจังหวัดสกลนคร ปี พ.ศ. ๒๕๖๑ พบมีผู้เยี่ยมชมเยือน จำนวน ๑,๓๔๓,๓๔๕ คน มีอัตราการขยายตัวเพิ่มขึ้น ร้อยละ ๗.๓๓ จำแนกเป็นคนไทย จำนวน ๑,๓๓๗,๗๕๘ คน และชาวต่างประเทศ จำนวน ๕,๕๘๗ คน มีผู้มาเยือนจังหวัดสกลนครเพิ่มมากขึ้นเมื่อเทียบกับปีที่ผ่านมา ส่งผลให้จังหวัดสกลนครมีรายได้ด้านการท่องเที่ยวเพิ่มขึ้นเช่นกัน นักท่องเที่ยวนิยมเดินทางในช่วงวันหยุดสุดสัปดาห์ และวันหยุดนักขัตฤกษ์ ปัจจัยส่วนหนึ่งเนื่องจากการท่องเที่ยวตามฤดูกาล ประกอบกับการจัดกิจกรรมต่าง ๆ เพื่อส่งเสริมการท่องเที่ยวของจังหวัด โดยผู้เยี่ยมชมส่วนใหญ่นิยมเดินทางท่องเที่ยวตามแหล่งท่องเที่ยวที่สำคัญของจังหวัด เช่น วัดถ้ำผาแด่น กราบสักการะพระยาเต่างอย วัดพระธาตุเชิงชุมวรวิหาร นมัสการพระธาตุต่าง ๆ วัดป่าสุทธาวาส ถนนผ้าคราม อุทยานแห่งชาติภูพาน อุทยานบัวเฉลิมพระเกียรติ ชุมชนคาทอลิก หมู่บ้านท่าแร่ ทั้งนี้ในหลายชุมชนในจังหวัดสกลนครตื่นตัวที่จะพัฒนาหมู่บ้านของตนเองเป็นแหล่งท่องเที่ยวของชุมชนเพื่อเป็นอีกทางเลือกหนึ่งในการส่งเสริมการท่องเที่ยวของจังหวัดที่จะมีความยั่งยืนต่อไป นอกจากนี้ภาครัฐ เอกชน และหน่วยงานทุกภาคส่วนที่เกี่ยวข้องได้ประชาสัมพันธ์ด้านการท่องเที่ยวอย่างต่อเนื่อง และการจัดกิจกรรมต่าง ๆ เพื่อส่งเสริมการท่องเที่ยวของจังหวัด

ในการเดินทางท่องเที่ยวแต่ละครั้ง นักท่องเที่ยวมีระยะเวลาพำนักเฉลี่ยตามสถานพักแรมต่าง ๆ ในจังหวัดประมาณ ๒.๔๗ วัน นักท่องเที่ยว มีการใช้จ่ายแต่ละวันเป็นค่าที่พัก ค่าอาหาร เครื่องดื่ม และสินค้าของที่ระลึกประมาณ ๑,๑๐๔.๙๖ บาท/คน/วัน ส่วนนักท่องเที่ยวมีค่าใช้จ่ายแต่ละวันประมาณ ๕๓๔.๖๘ บาท/คน/วัน เมื่อรวมรายได้ทั้งหมดที่เกิดจากการท่องเที่ยวหรือก่อให้เกิดรายได้ทั้งสิ้น ๒,๔๐๗ ล้านบาท สำหรับสถานพักแรม มีจำนวน ๑๔๒ แห่ง มีห้องพักรวม ๓,๕๕๕ ห้อง

ในปี ๒๕๖๓ จึงมุ่งเน้นให้มีการพัฒนาแหล่งท่องเที่ยวที่มีอยู่แล้วให้ดีขึ้น จัดงานอีเวนต์เพื่อประชาสัมพันธ์การท่องเที่ยวของจังหวัดสกลนคร การจัดรถเส้นทางท่องเที่ยวเชื่อมโยงกันทั้ง ๓ จังหวัด กลุ่มสนุก เชื่อมโยงเส้นทางท่องเที่ยวหลักและแหล่งท่องเที่ยวโดยชุมชน เส้นทางท่องเที่ยวหลักของจังหวัดสกลนคร เมือง ๓ ธรรม นั้นก็คือ ธรรมะ ธรรมชาติ และวัฒนธรรม เน้นความเป็นเอกลักษณ์ของชุมชนที่น่าสนใจ เพิ่มศักยภาพของชุมชนสู่มาตรฐานโฮมสเตย์ไทย เพื่อรองรับนักท่องเที่ยว โดยการบูรณาการร่วมกันระหว่างหน่วยงานภาครัฐ ภาคเอกชน และทุกภาคส่วน เพื่อกระตุ้นให้นักท่องเที่ยวเดินทางมาท่องเที่ยวจังหวัดสกลนครเพิ่มมากขึ้น

ตารางที่ ๑.๔๑ : แสดงข้อมูลจำนวนผู้เยี่ยมชมและรายได้จากการท่องเที่ยวของจังหวัดสกลนคร

รายการ	ปี พ.ศ.			การเปลี่ยนแปลง (%)
	๒๕๖๑	๒๕๖๒	๒๕๖๓	
<b>จำนวนผู้เยี่ยมชม</b>	<b>๑,๓๔๓,๓๔๕</b>	<b>๑,๓๗๔,๙๘๒</b>	<b>๘๕๖,๙๗๔</b>	- ๓๗.๖๗
คนไทย	๑,๓๓๗,๗๕๘	๑,๓๖๙,๒๖๙	๘๘๕,๘๕๔	- ๓๗.๕๐
ชาวต่างประเทศ	๕,๕๘๗	๕,๗๑๓	๑,๑๒๐	- ๘๐.๔๐
<b>จำนวนนักท่องเที่ยว</b>	<b>๗๖๙,๔๕๐</b>	<b>๗๘๘,๑๑๔</b>	-	-
คนไทย	๗๖๖,๒๕๕	๗๘๔,๘๑๖	-	-
ชาวต่างประเทศ	๓,๑๙๕	๓,๒๙๘	-	-
<b>จำนวนนักท่องเที่ยว</b>	<b>๕๗๓,๘๙๕</b>	<b>๕๘๖,๘๖๘</b>	-	-
คนไทย	๕๗๑,๕๐๓	๕๘๔,๔๕๓	-	-
ชาวต่างประเทศ	๒,๓๙๒	๒,๔๑๕	-	-
<b>ระยะเวลาพำนักเฉลี่ย(วัน)</b>	<b>๒.๔๗</b>	<b>๒.๔๓</b>	-	-
คนไทย	๒.๔๗	๒.๔๓	-	-
ชาวต่างประเทศ	๒.๙๕	๒.๙๑	-	-
<b>ค่าใช้จ่ายเฉลี่ย(คน/วัน/บาท)</b>				
ผู้เยี่ยมชม	๗๙๒.๑๔	๙๘๙.๓๕	-	-
นักท่องเที่ยว	๑,๑๐๔.๑๓	๙๘๙.๔๗	-	-
นักท่องเที่ยว	๕๓๔.๖๘	๑,๓๘๐.๒๙	-	-
<b>รายได้จากการท่องเที่ยว(ล้านบาท)</b>				
ผู้เยี่ยมชม	๒,๔๐๗	๒,๔๗๖.๙๓	๑,๓๐๕.๘๖	- ๔๗.๒๘
คนไทย	๒,๓๙๑.๑๗	๒,๔๖๐.๓๕	๑,๓๐๒.๙๙	- ๔๒.๐๔
ชาวต่างประเทศ	๑๕.๘๓	๑๖.๕๘	๒.๘๗	- ๘๒.๖๙

ที่มา : สำนักงานปลัดกระทรวงการท่องเที่ยวและกีฬา (ข้อมูล ณ วันที่ ๒๑ เมษายน ๒๕๖๔)

## ๑.๒.๒ ด้านสังคมและความมั่นคง

### ๑.๒.๒.๑ การปกครอง

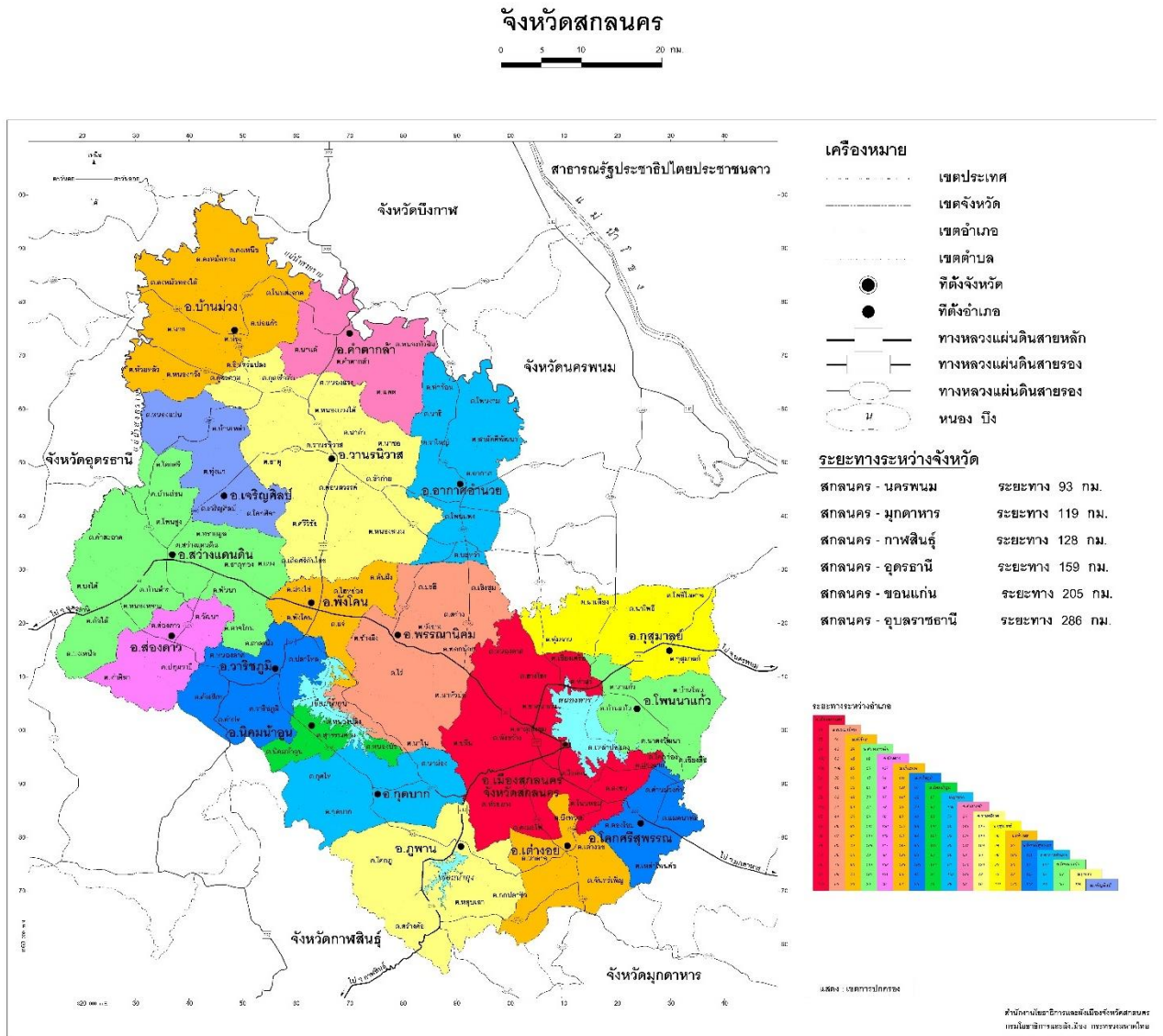
จังหวัดสกลนครแบ่งเขตการปกครองออกเป็น ๑๘ อำเภอ ๑๒๕ ตำบล ๑,๕๒๑ หมู่บ้าน องค์การบริหารส่วนจังหวัด ๑ แห่ง เทศบาลนคร ๑ แห่ง เทศบาลตำบล ๖๕ แห่ง องค์การบริหารส่วนตำบล (อบต.) ๗๔ แห่ง และแบ่งเขตพื้นที่ดังนี้

ตารางที่ ๑.๔๒ แสดงอาณาเขตการปกครองจังหวัดสกลนคร ปี พ.ศ. ๒๕๖๔

ลำดับ	อำเภอ	เขตการปกครอง		รูปแบบการปกครอง				พื้นที่ (ไร่)
		ตำบล	หมู่บ้าน/ ชุมชน	อบจ.	ทน.	ทต.	อบต.	
๑	เมืองสกลนคร	๑๖	๒๑๖	๑	๑	๙	๘	๕๗๑,๔๗๔
๒	สว่างแดนดิน	๑๖	๑๘๙	-	-	๗	๑๑	๖๐๖,๒๕๐
๓	วานรนิวาส	๑๔	๑๘๓	-	-	๖	๙	๖๒๕,๖๒๕
๔	พรรณานิคม	๑๐	๑๓๕	-	-	๘	๓	๔๒๑,๑๑๒
๕	บ้านม่วง	๙	๙๘	-	-	๒	๘	๕๓๑,๒๕๐
๖	อากาศอำนวย	๘	๙๔	-	-	๖	๓	๓๖๕,๖๒๕
๗	วาริชภูมิ	๕	๗๑	-	-	๔	๒	๒๙๗,๕๗๘
๘	กุสุมาลย์	๕	๗๑	-	-	๑	๕	๒๘๓,๗๕๐
๙	พังโคน	๕	๖๙	-	-	๔	๒	๒๓๙,๘๔๔
๑๐	เจริญศิลป์	๕	๕๙	-	-	๑	๕	๒๕๐,๖๒๕
๑๑	โพนนาแก้ว	๕	๕๓	-	-	๓	๒	๒๒๐,๐๐๐
๑๒	ภูพาน	๔	๖๕	-	-	๒	๒	๔๑๗,๕๐๐
๑๓	คำตากล้า	๔	๖๑	-	-	๒	๓	๒๕๑,๒๕๐
๑๔	โคกศรีสุพรรณ	๔	๕๓	-	-	๑	๓	๑๓๒,๕๐๐
๑๕	ส่องดาว	๔	๔๖	-	-	๕	-	๑๙๘,๕๙๔
๑๖	เต่างอย	๔	๓๒	-	-	-	๔	๒๐๕,๐๐๐
๑๗	นิคมน้ำอูน	๔	๒๙	-	-	-	๔	๑๐๑,๒๕๐
๑๘	กุตุบาก	๓	๔๐	-	-	๔	-	๒๘๔,๓๗๕
รวม		๑๒๕	๑,๕๖๔	๑	๑	๖๕	๗๔	๖,๐๐๓,๖๐๒

ที่มา : ที่ทำการปกครองจังหวัดสกลนคร (ข้อมูล ณ เดือน มีนาคม ๒๕๖๔)

รูปภาพที่ ๑.๑๔: แผนที่แสดงเขตการปกครอง+





๑.๒.๒.๒ ประชากร

ตารางที่ ๑.๔๓: แสดงจำนวนประชากรและบ้านในจังหวัดสกลนคร

ลำดับ	อำเภอ	จำนวนประชากร ปี ๒๕๖๒			จำนวนประชากร ปี ๒๕๖๓			จำนวนประชากร ปี ๒๕๖๔			
		ชาย	หญิง	รวม	ชาย	หญิง	รวม	ชาย	หญิง	รวม	จำนวนบ้าน
๑	เมืองสกลนคร	๙๖,๘๕๘	๑๐๐,๐๙๐	๑๙๖,๙๔๘	๙๕,๓๐๕	๙๘,๙๘๙	๑๙๔,๒๙๔	๙๕,๓๗๕	๙๙,๐๑๘	๑๙๔,๓๙๓	๗๙,๙๗๔
๒	สว่างแดนดิน	๗๕,๔๐๗	๗๖,๑๙๘	๑๕๑,๖๐๕	๗๔,๙๗๓	๗๕,๙๖๒	๑๕๐,๙๓๕	๗๔,๘๙๕	๗๕,๙๙๗	๑๕๐,๘๙๒	๓๗,๒๕๒
๓	วานรนิวาส	๖๒,๙๔๓	๖๓,๓๔๖	๑๒๖,๒๘๙	๖๒,๗๓๕	๖๓,๕๒๘	๑๒๖,๒๖๓	๖๒,๖๘๑	๖๓,๕๒๔	๑๒๖,๒๐๕	๓๖,๔๐๙
๔	พรรณานิคม	๔๐,๑๒๓	๔๐,๖๑๒	๘๐,๗๓๕	๓๙,๙๐๓	๔๐,๕๓๑	๘๐,๔๓๔	๓๙,๘๖๑	๔๐,๕๕๐	๘๐,๔๑๑	๒๗,๘๙๓
๕	อากาศอำนวย	๓๕,๙๙๑	๓๕,๙๒๒	๗๑,๙๑๓	๓๕,๙๘๒	๓๖,๐๔๐	๗๒,๐๒๒	๓๕,๙๖๑	๓๖,๐๒๖	๗๑,๙๘๗	๒๓,๙๕๐
๖	บ้านม่วง	๓๕,๘๓๑	๓๕,๒๕๘	๗๑,๐๘๙	๓๕,๖๙๗	๓๕,๑๙๗	๗๐,๘๙๔	๓๕,๖๖๖	๓๕,๒๒๒	๗๐,๘๘๘	๒๑,๑๔๙
๗	พังโคน	๒๖,๑๕๖	๒๖,๘๙๙	๕๓,๐๕๕	๒๕,๙๕๘	๒๖,๖๒๗	๕๒,๕๘๕	๒๕,๙๓๐	๒๖,๖๐๘	๕๒,๕๓๘	๒๑,๒๑๘
๘	วาริชภูมิ	๒๖,๑๓๗	๒๕,๒๘๒	๕๑,๔๑๙	๒๖,๐๑๕	๒๖,๗๓๐	๕๒,๗๔๕	๒๕,๙๗๑	๒๖,๗๐๙	๕๒,๖๘๐	๑๗,๕๘๖
๙	กุสุมาลย์	๒๓,๘๔๗	๒๔,๐๙๔	๔๗,๙๔๑	๒๓,๖๙๕	๒๓,๙๒๒	๔๗,๖๑๗	๒๓,๖๙๗	๒๓,๙๒๘	๔๗,๖๒๕	๑๕,๑๐๘
๑๐	เจริญศิลป์	๒๒,๗๖๕	๒๒,๔๙๐	๔๕,๒๕๕	๒๒,๖๖๕	๒๒,๔๘๖	๔๕,๑๕๑	๒๒,๖๔๗	๒๒,๕๑๒	๔๕,๑๕๙	๑๒,๗๒๓
๑๑	คำตากล้า	๒๐,๐๓๕	๒๐,๐๔๓	๔๐,๐๗๘	๑๙,๙๘๖	๒๐,๑๓๑	๔๐,๑๑๗	๑๙,๙๖๒	๒๐,๑๕๐	๔๐,๑๑๒	๑๓,๗๙๐
๑๒	ภูพาน	๑๘,๗๑๓	๑๘,๓๗๐	๓๗,๐๘๓	๑๘,๑๕๑	๑๗,๘๐๙	๓๕,๙๖๐	๑๘,๑๗๐	๑๗,๗๙๓	๓๕,๙๖๓	๑๒,๓๓๘
๑๓	โพนนาแก้ว	๑๘,๔๖๑	๑๘,๔๒๓	๓๖,๘๘๔	๑๘,๔๕๓	๑๘,๔๐๒	๓๖,๘๕๕	๑๘,๔๒๘	๑๘,๔๑๖	๓๖,๘๔๔	๑๓,๔๙๑
๑๔	โคกศรีสุพรรณ	๑๗,๑๒๖	๑๗,๓๘๕	๓๔,๕๑๑	๑๗,๐๖๙	๑๗,๓๕๒	๓๔,๔๒๑	๑๗,๐๔๘	๑๗,๓๔๓	๓๔,๓๙๑	๑๓,๑๘๕
๑๕	ส่องดาว	๑๗,๖๙๙	๑๗,๑๖๒	๓๔,๘๖๑	๑๗,๔๘๕	๑๖,๙๗๐	๓๔,๔๕๕	๑๗,๔๕๒	๑๖,๙๗๓	๓๔,๔๒๕	๙,๒๐๕
๑๖	กุศบาก	๑๖,๖๑๒	๑๖,๔๘๒	๓๓,๐๙๔	๑๖,๕๕๗	๑๖,๓๗๙	๓๒,๙๓๖	๑๖,๕๒๖	๑๖,๔๐๐	๓๒,๙๒๖	๑๐,๖๘๐
๑๗	เต่างอย	๑๒,๑๙๐	๑๒,๑๓๙	๒๔,๓๒๙	๑๒,๒๐๘	๑๒,๓๕๒	๒๔,๕๖๑	๑๒,๒๑๐	๑๒,๑๕๓	๒๔,๓๖๓	๘,๕๘๐
๑๘	นิคมน้ำอูน	๗,๔๔๘	๗,๓๘๕	๑๔,๘๓๓	๗,๔๔๘	๗,๔๓๒	๑๔,๘๘๐	๗,๔๓๖	๗,๔๐๐	๑๔,๘๖๖	๔,๕๗๘
รวม		๕๗๔,๓๔๒	๕๗๙,๐๔๘	๑,๑๕๓,๓๙๐	๕๗๐,๒๘๕	๕๗๖,๖๕๑	๑,๑๔๖,๙๓๖	๕๖๙,๙๑๖	๕๗๖,๗๔๒	๑,๑๔๖,๖๕๘	๓๘๗,๖๙๙

๕๖

ที่มา : ที่ทำการปกครองจังหวัดสกลนคร (ข้อมูล ณ เดือน มีนาคม ๒๕๖๔)

ตารางที่ ๑.๔๔ แสดงจำนวนประชากรแยกอายุ จังหวัดสกลนคร เดือน มีนาคม พ.ศ. ๒๕๖๔

ลักษณะข้อมูล	ชาย	หญิง	รวม
แยกตามเพศ	๕๖๙,๙๑๖	๕๗๖,๗๔๒	๑,๑๔๖,๖๕๘
แยกตามลักษณะสถานะของบุคคล			
- ผู้ที่มีสัญชาติไทย และมีชื่ออยู่ในทะเบียนบ้าน	๕๖๙,๙๐๙	๕๗๖,๗๓๔	๑,๑๔๖,๖๔๓
- ผู้ที่ไม่ได้สัญชาติไทย และมีชื่ออยู่ในทะเบียนบ้าน	๗	๘	๑๕
- ผู้ที่มีชื่ออยู่ในทะเบียนบ้านกลาง (ทะเบียนซึ่งผู้อำนวยการทะเบียนกลางกำหนดให้จัดทำขึ้นสำหรับลงรายการบุคคลที่ไม่อาจมีชื่อในทะเบียนบ้าน)	๔,๑๘๒	๓,๓๖๕	๗,๕๔๗
- ผู้ที่อยู่ระหว่างการย้าย (ผู้ที่ย้ายออกแต่ยังไม่ได้ย้ายเข้า)	๘๔๐	๕๑๕	๑,๓๐๖

ที่มา : ที่ทำการปกครองจังหวัดสกลนคร (ข้อมูล ณ เดือน มีนาคม ๒๕๖๔)

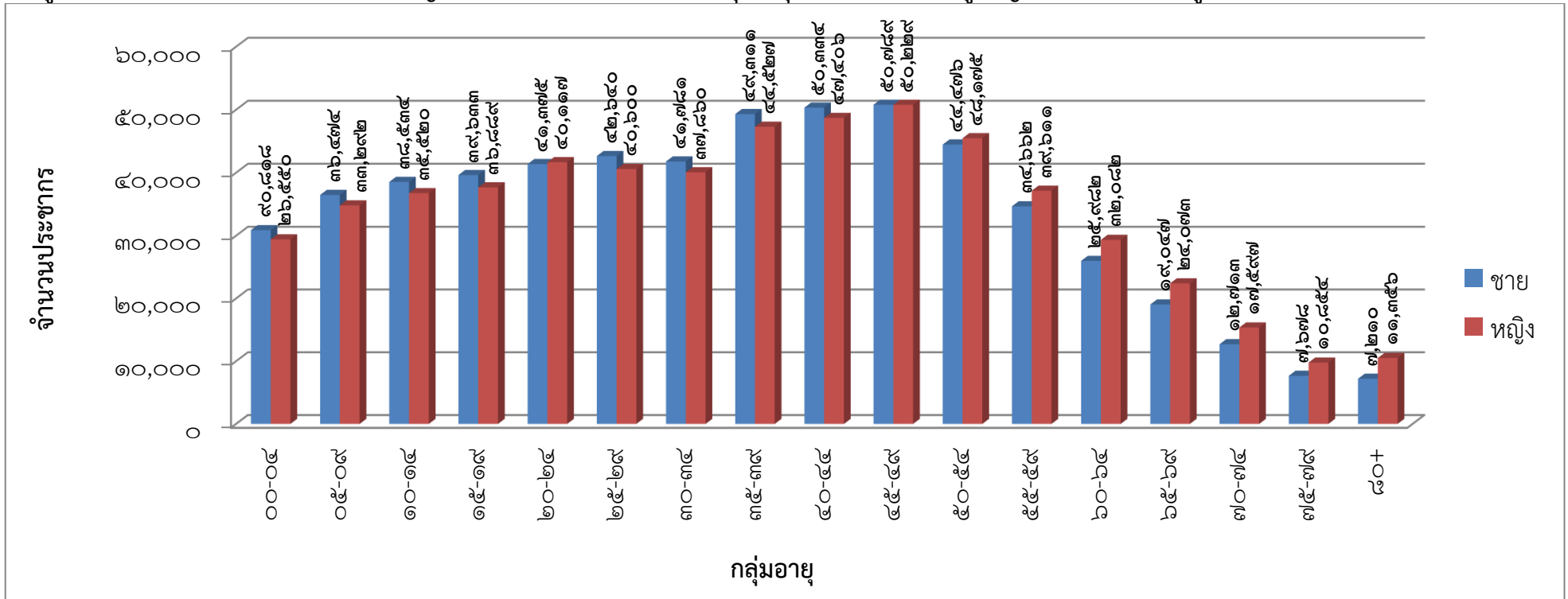
ตารางที่ ๑.๔๕ แสดงจำนวนประชากรแยกตามช่วงอายุ (ปี) (เฉพาะผู้มีสัญชาติไทย และมีชื่ออยู่ในทะเบียนบ้าน)

อายุ	ชาย	หญิง	รวม	อายุ	ชาย	หญิง	รวม
น้อยกว่า ๑ ปี	๔,๖๔๔	๔,๔๔๙	๙,๐๙๓	๑ ปี	๕,๐๗๖	๔,๙๒๐	๙,๙๙๖
๒ ปี	๕,๗๘๐	๕,๕๑๕	๑๑,๒๙๕	๓ ปี	๖,๑๕๔	๕,๗๘๓	๑๑,๙๓๗
๔ ปี	๖,๒๒๗	๕,๘๘๓	๑๒,๑๑๐	๕ ปี	๖,๓๗๔	๖,๐๙๙	๑๒,๔๗๓
๖ ปี	๖,๕๙๑	๖,๓๙๔	๑๒,๙๘๕	๗ ปี	๖,๙๔๖	๖,๕๕๘	๑๓,๕๐๔
๘ ปี	๗,๕๓๗	๖,๙๖๖	๑๔,๕๐๓	๙ ปี	๗,๕๘๔	๗,๓๐๕	๑๔,๘๘๙
๑๐ ปี	๗,๐๑๒	๖,๘๒๖	๑๓,๘๓๘	๑๑ ปี	๗,๔๐๒	๗,๑๖๐	๑๔,๕๖๒
๑๒ ปี	๗,๔๑๙	๗,๐๔๙	๑๔,๔๖๘	๑๓ ปี	๗,๔๗๗	๗,๑๘๐	๑๔,๖๕๗
๑๔ ปี	๗,๗๓๖	๗,๓๐๕	๑๕,๐๔๑	๑๕ ปี	๗,๖๕๑	๗,๕๐๔	๑๕,๑๕๕
๑๖ ปี	๗,๘๖๗	๗,๕๑๒	๑๕,๓๗๙	๑๗ ปี	๗,๗๙๑	๗,๑๗๔	๑๔,๙๖๕
๑๘ ปี	๗,๕๑๙	๗,๔๒๖	๑๔,๙๔๕	๑๙ ปี	๗,๔๐๔	๗,๒๗๓	๑๔,๖๗๗
๒๐ ปี	๗,๙๙๖	๗,๕๑๔	๑๕,๕๑๐	๒๑ ปี	๗,๘๔๙	๗,๘๗๙	๑๕,๗๒๘
๒๒ ปี	๗,๓๗๙	๗,๙๑๙	๑๕,๒๙๘	๒๓ ปี	๘,๓๓๑	๘,๓๑๒	๑๖,๖๔๓
๒๔ ปี	๘,๖๓๘	๘,๔๙๓	๑๗,๑๓๑	๒๕ ปี	๘,๖๖๑	๘,๓๑๑	๑๖,๙๗๒
๒๖ ปี	๘,๒๗๗	๘,๑๑๗	๑๖,๓๙๔	๒๗ ปี	๘,๓๔๒	๗,๙๒๕	๑๖,๒๖๗
๒๘ ปี	๘,๔๓๑	๘,๐๒๐	๑๖,๔๕๑	๒๙ ปี	๘,๘๐๐	๘,๒๒๗	๑๗,๐๒๗
๓๐ ปี	๘,๘๒๔	๘,๔๒๔	๑๗,๒๔๘	๓๑ ปี	๗,๖๙๒	๗,๒๖๓	๑๔,๙๕๕
๓๒ ปี	๗,๖๕๒	๗,๓๒๑	๑๔,๙๗๓	๓๓ ปี	๗,๕๑๙	๗,๒๒๒	๑๔,๗๔๑
๓๔ ปี	๗,๙๓๘	๗,๖๓๐	๑๕,๕๖๘	๓๕ ปี	๘,๕๓๐	๘,๑๑๖	๑๖,๖๔๖
๓๖ ปี	๘,๙๑๗	๘,๗๖๕	๑๗,๖๘๒	๓๗ ปี	๙,๑๒๖	๘,๘๒๘	๑๗,๙๕๔
๓๘ ปี	๙,๗๑๙	๙,๔๗๒	๑๙,๑๙๑	๓๙ ปี	๙,๙๙๕	๙,๓๕๐	๑๙,๓๔๕
๔๐ ปี	๙,๘๐๔	๙,๓๗๖	๑๙,๑๘๐	๔๑ ปี	๑๐,๐๖๕	๙,๙๓๗	๒๐,๐๐๒
๔๒ ปี	๙,๓๑๑	๙,๐๙๔	๑๘,๔๐๕	๔๓ ปี	๙,๔๑๓	๘,๙๔๐	๑๘,๓๕๓
๔๔ ปี	๑๐,๓๑๗	๑๐,๐๕๙	๒๐,๓๗๖	๔๕ ปี	๙,๗๓๖	๙,๖๙๒	๑๙,๔๒๘
๔๖ ปี	๑๐,๗๐๖	๑๐,๕๑๕	๒๑,๒๒๑	๔๗ ปี	๙,๙๒๙	๑๐,๑๐๗	๒๐,๐๓๖
๔๘ ปี	๙,๙๙๘	๙,๙๒๕	๑๙,๙๒๓	๔๙ ปี	๑๐,๐๖๑	๙,๙๙๐	๒๐,๐๕๑

อายุ	ชาย	หญิง	รวม	อายุ	ชาย	หญิง	รวม
๕๐ ปี	๑๐,๓๑๒	๑๐,๕๑๑	๒๐,๘๒๓	๕๑ ปี	๙,๕๔๓	๙,๔๓๔	๑๘,๙๗๗
๕๒ ปี	๙,๖๔๗	๑๐,๐๑๖	๑๙,๖๖๓	๕๓ ปี	๙,๒๘๘	๙,๓๓๖	๑๘,๖๒๔
๕๔ ปี	๘,๓๐๔	๘,๕๗๘	๑๖,๘๘๒	๕๕ ปี	๘,๑๖๕	๘,๕๘๐	๑๖,๗๔๕
๕๖ ปี	๘,๑๙๒	๘,๖๖๓	๑๖,๘๕๕	๕๗ ปี	๗,๓๐๑	๗,๕๕๔	๑๔,๘๕๕
๕๘ ปี	๗,๐๒๕	๗,๔๙๕	๑๔,๕๒๐	๕๙ ปี	๗,๐๐๕	๗,๓๑๙	๑๔,๓๒๔
๖๐ ปี	๖,๐๖๐	๖,๘๗๙	๑๒,๙๓๙	๖๑ ปี	๖,๔๑๒	๗,๑๖๑	๑๓,๕๗๓
๖๒ ปี	๕,๔๘๗	๖,๒๐๔	๑๑,๖๙๑	๖๓ ปี	๕,๓๘๐	๖,๐๘๓	๑๑,๔๖๓
๖๔ ปี	๕,๐๘๕	๕,๗๕๕	๑๐,๘๔๐	๖๕ ปี	๕,๐๘๑	๕,๗๕๓	๑๐,๘๓๔
๖๖ ปี	๔,๑๙๖	๔,๙๗๕	๙,๑๗๑	๖๗ ปี	๓,๙๑๗	๔,๗๖๙	๘,๖๘๖
๖๘ ปี	๓,๖๘๖	๔,๓๒๕	๘,๐๑๑	๖๙ ปี	๓,๖๘๐	๔,๒๕๑	๗,๙๓๑
๗๐ ปี	๓,๕๒๒	๔,๓๓๑	๗,๘๕๓	๗๑ ปี	๓,๑๒๖	๓,๘๓๕	๖,๙๖๑
๗๒ ปี	๒,๗๖๑	๓,๓๙๓	๖,๑๕๔	๗๓ ปี	๒,๔๘๘	๓,๐๗๐	๕,๕๕๘
๗๔ ปี	๒,๒๖๐	๒,๙๖๘	๕,๒๒๘	๗๕ ปี	๒,๐๐๒	๒,๔๗๙	๔,๔๘๑
๗๖ ปี	๑,๙๒๙	๒,๔๕๐	๔,๓๗๙	๗๗ ปี	๑,๖๙๗	๒,๑๖๘	๓,๘๖๕
๗๘ ปี	๑,๕๐๑	๑,๙๓๕	๓,๔๓๖	๗๙ ปี	๑,๒๙๘	๑,๘๒๒	๓,๑๒๐
๘๐ ปี	๑,๑๗๖	๑,๖๓๒	๒,๘๐๕	๘๑ ปี	๙๐๗	๑,๒๘๘	๒,๑๙๕
๘๒ ปี	๙๐๐	๑,๓๕๓	๒,๒๕๓	๘๓ ปี	๗๖๘	๑,๒๕๒	๒,๐๒๐
๘๔ ปี	๖๖๒	๑,๐๕๑	๑,๗๑๓	๘๕ ปี	๔๖๗	๘๒๙	๑,๒๙๖
๘๖ ปี	๔๐๘	๗๐๔	๑,๑๑๒	๘๗ ปี	๓๗๓	๖๗๔	๑,๐๔๗
๘๘ ปี	๔๐๕	๕๕๙	๙๖๔	๘๙ ปี	๒๙๑	๔๘๘	๗๗๙
๙๐ ปี	๒๑๔	๓๒๙	๕๔๓	๙๑ ปี	๑๘๐	๒๕๐	๔๓๐
๙๒ ปี	๑๒๖	๒๑๗	๓๔๓	๙๓ ปี	๑๐๖	๑๙๙	๓๐๕
๙๔ ปี	๗๕	๑๓๘	๒๑๓	๙๕ ปี	๗๐	๘๙	๑๕๙
๙๖ ปี	๓๗	๕๕	๙๒	๙๗ ปี	๔๑	๓๘	๗๙
๙๘ ปี	๒๕	๔๒	๖๗	๙๙ ปี	๔๑	๓๕	๗๖
๑๐๐ ปี	๒๗	๓๐	๕๗	มากกว่า ๑๐๐ ปี	๘๐	๑๐๔	๑๘๔

ที่มา : ที่ทำการปกครองจังหวัดสกลนคร (ข้อมูล ณ เดือน มีนาคม ๒๕๖๔)

ประชากรในจังหวัดสกลนครแยกตามกลุ่มอายุมากที่สุด ได้แก่ กลุ่มอายุระหว่าง ๔๕ - ๔๙ ปี จำนวน ๑๐๐,๖๕๙ คน รองลงมา ได้แก่ กลุ่มอายุระหว่าง ๔๐ - ๔๔ ปี จำนวน ๙๖,๓๑๖ คน และแยกตามกลุ่มอายุน้อยที่สุด ได้แก่ กลุ่มอายุระหว่าง ๘๐ ขึ้นไป ปี จำนวน ๑๘,๗๓๕ คน รองลงมา กลุ่มอายุ ๗๕ - ๗๙ ปี จำนวน ๑๙,๒๘๑ คน แผนภูมิที่ ๑.๒ แสดงจำนวนประชากรชาย - หญิง ในจังหวัดสกลนคร แยกตามกลุ่มอายุ ปี ๒๕๖๔ (เฉพาะผู้มีสัญชาติไทยและมีชื่ออยู่ในทะเบียนบ้าน)



ที่มา : ที่ทำการปกครองจังหวัดสกลนคร (ข้อมูล ณ เดือน มีนาคม ๒๕๖๔)

## ๑.๒.๒.๓ โครงสร้างผู้มีงานทำ

ประชากรอายุ ๑๕ ปีขึ้นไป จังหวัดสกลนคร เป็นผู้อยู่ในกำลังแรงงาน ได้แก่ ผู้มีงานทำ ผู้ว่างงาน และกำลังแรงงานที่รอฤดูกาล ส่วนผู้ไม่อยู่ในกำลังแรงงาน ได้แก่ ทำงานบ้าน เรียนหนังสือ และอื่น ๆ เช่น ขรา พิการทางร่างกายหรือจิตใจ เจ็บป่วยเรื้อรัง ไม่สมัครใจทำงาน

ตารางที่ ๑.๔๖: แสดงจำนวนประชากรอายุ ๑๕ ปี ขึ้นไป จำแนกตามสถานภาพการทำงานและเพศ พ.ศ. ๒๕๖๑ - ๒๕๖๓

สถานภาพแรงงาน	ปี ๒๕๖๑			ปี ๒๕๖๒			ปี ๒๕๖๓		
	ชาย	หญิง	รวม	ชาย	หญิง	รวม	ชาย	หญิง	รวม
ประชากรอายุ ๑๕ ปีขึ้นไป	๓๕๑,๕๓๑	๓๗๙,๓๕๐	๗๓๐,๘๘๑	๓๕๑,๓๑๐	๓๗๙,๔๑๓	๗๓๐,๗๒๓	๓๕๐,๙๐๗	๓๗๙,๓๓๓	๗๓๐,๒๓๙
ผู้อยู่ในกำลังแรงงาน	๒๓๖,๒๗๙	๑๖๖,๖๐๐	๔๐๒,๘๗๙	๒๓๑,๐๔๙	๑๖๑,๔๒๗	๓๙๒,๔๗๖	๒๓๖,๕๐๙	๑๘๑,๒๒๑	๔๑๗,๗๓๐
กำลังแรงงานปัจจุบัน	๒๓๕,๕๓๑	๑๖๖,๑๓๒	๔๐๑,๖๖๓	๒๒๘,๒๑๙	๑๕๙,๘๓๕	๓๘๘,๐๕๓	๒๓๔,๖๙๕	๑๗๙,๙๙๒	๔๑๔,๖๘๖
- ผู้มีงานทำ	๒๓๔,๗๒๗	๑๖๕,๗๖๗	๔๐๐,๔๙๕	๒๒๗,๖๔๗	๑๕๘,๙๙๘	๓๘๖,๖๔๕	๒๓๓,๑๔๓	๑๗๖,๑๔๖	๔๐๙,๒๘๙
- ผู้ว่างงาน	๘๐๔	๓๖๔	๑,๑๖๘	๕๓๒	๘๓๗	๑,๔๑๙	๑,๕๕๑	๓,๘๔๕	๕,๓๙๖
กำลังแรงงานที่รอฤดูกาล	๗๔๘	๔๖๘	๑,๒๑๖	๒,๘๓๐	๑,๕๙๒	๔,๔๒๓	๑,๘๑๕	๑,๒๒๙	๓,๐๔๔
ผู้ไม่อยู่ในกำลังแรงงาน	๑๑๕,๒๕๑	๒๑๒,๗๕๐	๓๒๘,๐๐๒	๑๒๐,๒๖๑	๒๑๗,๙๘๗	๓๓๘,๒๔๘	๑๑๔,๓๙๗	๑๙๘,๑๑๒	๓๑๒,๕๐๙
ทำงานบ้าน	๒,๔๘๕	๑๐๘,๕๗๔	๑๑๑,๐๕๙	๓,๙๒๑	๑๑๓,๙๕๕	๑๑๗,๘๗๕	๓,๔๑๙	๙๒,๗๔๑	๙๖,๑๖๐
เรียนหนังสือ	๓๓,๔๘๕	๓๙,๔๑๑	๗๒,๘๙๕	๓๒,๖๑๙	๓๒,๙๐๒	๖๕,๕๒๐	๓๒,๔๘๑	๓๔,๖๔๔	๖๗,๑๒๕
อื่น ๆ	๗๙,๒๘๑	๖๔,๗๖๖	๑๔๔,๐๔๗	๘๓,๗๒๑	๗๑,๑๓๐	๑๕๔,๘๕๑	๗๘,๔๙๗	๗๐,๗๒๖	๑๔๙,๒๒๓

ที่มา : สำนักงานสถิติจังหวัดสกลนคร (ข้อมูล ณ วันที่ ๓๐ เมษายน ๒๕๖๔)

ตารางที่ ๑.๔๗: แสดงจำนวนของประชากรอายุ ๑๕ ปีขึ้นไปที่มีงานทำ จำแนกตามระดับการศึกษาที่สำเร็จและเพศ พ.ศ. ๒๕๖๒ - ๒๕๖๓

ระดับการศึกษาที่สำเร็จ	๒๕๖๒			๒๕๖๓		
	ชาย	หญิง	รวม	ชาย	หญิง	รวม
ยอดรวม	๒๒๗,๖๔๗	๑๕๘,๙๘๘	๓๘๖,๖๓๕	๒๓๓,๑๔๓	๑๗๖,๑๔๖	๔๐๙,๒๘๙
๑. ไม่มีการศึกษา	๔๑๒	๔๘๘	๙๐๐	๕๖๖	๕๗๘	๑,๑๔๔
๒. ต่ำกว่าประถมศึกษา	๕๒,๐๑๘	๓๘,๙๕๐	๙๐,๙๖๘	๔๗,๕๑๒	๓๕,๑๕๐	๘๒,๖๖๒
๓. ประถมศึกษา	๘๕,๐๕๖	๕๙,๑๘๐	๑๔๔,๒๓๖	๘๘,๕๐๙	๖๕,๗๒๙	๑๕๔,๒๓๘
๔. มัธยมศึกษาตอนต้น	๔๐,๒๕๑	๒๑,๐๖๙	๖๑,๓๒๐	๔๑,๓๙๗	๒๓,๕๗๒	๖๔,๙๖๙
๕. มัธยมศึกษาตอนปลาย	๒๘,๕๑๑	๑๙,๗๖๒	๔๘,๒๗๓	๓๑,๑๗๓	๒๔,๘๕๙	๕๖,๐๓๒
๕.๑ สายสามัญ	๒๕,๑๘๐	๑๘,๑๑๗	๔๓,๒๙๗	๒๔,๑๐๑	๒๑,๔๖๑	๔๕,๕๖๒
๕.๒ สายอาชีวศึกษา	๓,๓๓๑	๑,๖๔๕	๔,๙๗๖	๗,๐๗๒	๓,๓๙๘	๑๐,๔๖๙
๕.๓ สายวิชาการศึกษา	-	-	-	=	=	=
๖. มหาวิทยาลัย	๒๑,๓๐๖	๑๙,๕๓๙	๔๐,๘๔๕	๒๓,๙๘๖	๒๖,๒๕๘	๕๐,๒๔๔
๖.๑ สายวิชาการ	๗,๘๐๑	๖,๘๗๕	๑๔,๖๗๕	๙,๔๐๒	๑๐,๕๖๕	๑๙,๙๖๗
๖.๒ สายวิชาชีพ	๑๐,๕๐๒	๗,๕๘๖	๑๘,๐๘๘	๑๐,๕๒๓	๘,๘๘๙	๑๙,๓๑๒
๖.๓ สายวิชาการศึกษา	๒,๙๙๓	๕,๐๗๘	๘,๐๗๑	๔,๐๖๑	๖,๘๐๔	๑๐,๘๖๕
๗. อื่นๆ	๙๔	-	๙๔	-	-	-
๘. ไม่ทราบ	-	-	-	-	-	-

๒๒

ที่มา : สำนักงานสถิติจังหวัดสกลนคร (ข้อมูล ณ วันที่ ๓๐ เมษายน ๒๕๖๔)

จำนวนประชากรอายุ ๑๕ ปีขึ้นไปที่มีงานทำในจังหวัดสกลนครมีจำนวน ๔๐๙,๒๘๙ คน ส่วนใหญ่จบการศึกษาระดับประถมศึกษา ๑๕๔,๒๓๘ คน หรือร้อยละ ๓๗.๖๘ โดยมีจำนวนเพิ่มขึ้นจากปี ๒๕๖๒ คิดเป็นร้อยละ ๖.๙๓

## ๑. แรงงานนอกระบบ

แรงงานนอกระบบหมายถึง ผู้มีงานทำที่ไม่ได้รับการคุ้มครองและไม่มีหลักประกันทางสังคมจากการทำงาน โดยนิยาม “ผู้มีงานทำ” ว่าหมายถึง ผู้มีงานทำที่มีอายุ ๑๕ ปีขึ้นไป และนิยาม “ไม่ได้รับความคุ้มครองและไม่มีหลักประกันสังคมจากการทำงาน” ว่าหมายถึง ไม่ได้รับความคุ้มครองตาม พ.ร.บ ประกันสังคม พ.ศ. ๒๕๓๓ และพระราชบัญญัติคุ้มครองแรงงาน พ.ศ. ๒๕๔๑ ได้แก่ผู้ที่ทำงานรับจ้าง ผู้รับจ้างทำของ รับจ้างตามฤดูกาล คนรับใช้/คนทำงานบ้านหรือผู้ประกอบอาชีพอิสระ คนขับรถรับจ้าง เกษตร แม่ค้า หาบเร่ แผงลอย เจ้าของร้านขายของชำ เป็นต้น แรงงานในระบบ หมายถึง ลูกจ้างในสถานประกอบการ ที่มีลูกจ้างตั้งแต่ ๑ คนขึ้นไปที่อยู่ในระบบประกันสังคม

ตารางที่ ๑.๔๘: แสดงข้อมูลแรงงานนอกระบบ ปี ๒๕๖๓

แรงงานนอกระบบ			แรงงานในระบบ			รวม		
ชาย	หญิง	รวม	ชาย	หญิง	รวม	ชาย	หญิง	รวม
๑๙๙,๔๘๕	๑๔๘,๒๐๘	๓๔๗,๖๙๓	๓๖,๙๑๗	๓๙,๐๐๙	๗๕,๙๒๖	๒๓๖,๔๐๓	๑๘๗,๒๑๗	๔๒๓,๖๒๐

ที่มา : สำนักงานสถิติจังหวัดสกลนคร ไตรมาสที่ ๓ ปี ๒๕๖๓

ตารางที่ ๑.๕๔: แสดงสถิติข้อมูลผู้ประกันตนในระบบประกันสังคม สำนักงานประกันสังคมจังหวัดสกลนคร

ผู้ประกันตนในระบบประกันสังคม	ปี ๒๕๕๙	ปี ๒๕๖๐	ปี ๒๕๖๑	ปี ๒๕๖๒	ปี ๒๕๖๓
มาตรา ๓๓ (ภาคบังคับ)	๓๒,๔๕๘	๓๓,๒๐๙	๓๓,๑๗๔	๓๒,๕๑๔	๓๔,๗๔๕
มาตรา ๓๙ (ภาคสมัครใจ)	๘,๐๗๑	๘,๕๑๓	๙,๘๔๙	๑๐,๖๙๐	๑๑,๘๙๒
มาตรา ๔๐ (ภาคสมัครใจ)	๒๙,๕๖๒	๓๑,๒๐๓	๓๗,๔๗๑	๔๓,๘๓๕	๔๗,๕๘๗
รวม	๗๐,๐๙๑	๗๒,๙๒๕	๘๐,๔๙๔	๘๗,๐๓๙	๙๔,๒๒๔

ที่มา : สำนักงานประกันสังคมจังหวัดสกลนคร

ข้อมูลจากสำนักงานสถิติจังหวัดสกลนคร ณ สิงหาคม ๒๕๖๓ จังหวัดสกลนครมีกำลังแรงงานที่มีงานทำ จำนวน ๔๒๓,๖๒๐ คน เป็นแรงงานที่ต้องเข้าระบบประกันสังคมภาคบังคับ จำนวน ๓๔,๗๔๕ คน เข้าระบบประกันสังคมแล้วจำนวน ๓๔,๗๔๕ คน คิดเป็นร้อยละ ๕๕.๗๖ ส่วนที่เหลือจำนวน ๓๘๘,๘๗๕ คน เป็นแรงงานภาคสมัครใจ มีผู้สมัครใจเข้าระบบประกันสังคมแล้ว จำนวน ๔๗,๕๘๗ คน คิดเป็นร้อยละ ๖๒.๖๗

\*ผู้ประกันตนที่อยู่ในระบบประกันสังคมมาตรา ๓๓ หมายถึง ผู้ประกันตนที่อยู่ในภาคบังคับ เป็นลูกจ้างในสถานประกอบการที่ต้องขึ้นทะเบียนเป็นผู้ประกันตน ผู้ประกันตนมาตรา ๓๙ หมายถึง ผู้ประกันตนที่เคยเป็นผู้ประกันตนมาตรา ๓๓ ต่อมาได้ลาออกจากงานและต้องการสมัครเป็นผู้ประกันตนต่อ โดยผู้ประกันตนส่งเงินสมทบเข้าระบบประกันสังคมฝ่ายเดียว (ภาคสมัครใจ) ผู้ประกันตนมาตรา ๔๐ หมายถึง ผู้ที่ประกอบอาชีพอิสระทั่วไป หรือประชาชนทั่วไป ที่ไม่ใช่ผู้ประกันตนมาตรา ๓๓ และมาตรา ๓๙ สามารถสมัครเป็นผู้ประกันตนได้โดยสมัครใจ

ตารางที่ ๑.๕๕: แสดงจำนวนผู้อยู่ในกำลังแรงงาน จำแนกตามแรงงานที่จะต้องเข้าระบบประกันสังคม ภาคบังคับและภาคสมัครใจ พ.ศ. ๒๕๖๑

ผู้มีงานทำ	แรงงานที่ต้องเข้าระบบประกันสังคมภาคบังคับ			แรงงานที่ต้องเข้าระบบประกันสังคมภาคสมัครใจ		
	รวม	เข้าระบบประกันสังคมแล้ว	ยังไม่เข้าระบบประกันสังคม	รวม	เข้าระบบประกันสังคมแล้ว	ยังไม่เข้าระบบประกันสังคม
๔๒๓,๖๒๐	๓๔,๗๔๕	๓๔,๗๔๕	๐	๓๘๘,๘๗๕	๔๗,๕๘๗	๓๔๑,๒๘๘

ที่มา : สำนักงานสถิติจังหวัดสกลนคร (ข้อมูล ณ วันที่ ๓๐ เมษายน ๒๕๖๔)

ในปี ๒๕๖๓ (ไตรมาส ๓) จังหวัดสกลนครมีกำลังแรงงานที่มีงานทำทั้งสิ้น ๔๒๓,๖๒๐ คน แยกเป็นแรงงานในระบบที่ต้องเข้าระบบประกันสังคม รวมทั้งสิ้น ๗๕,๙๒๗ คน โดยเป็นผู้ที่เข้าระบบประกันสังคมแล้ว ๓๔,๗๔๕ คน และยังไม่เข้าระบบประกันสังคม ๔๑,๑๘๒ คน และเป็นแรงงานนอกระบบที่ต้องเข้าระบบประกันสังคมภาคสมัครใจ ๓๔๗,๖๙๓ คน โดยเป็นผู้ที่เข้าระบบประกันสังคมแล้ว ๔๗,๕๘๗ คน และยังไม่เข้าระบบประกันสังคม ๓๐๐,๑๐๖ คน

กำลังแรงงานเข้าสู่ระบบประกันสังคมต่ำเมื่อเทียบกับประชากรวัยแรงงานทั้งหมด ไตรมาสที่ ๓ ปี ๒๕๖๓ มีผู้มีงานทำ จำนวน ๔๒๓,๖๒๐ คน แยกเป็นแรงงานที่ต้องเข้าระบบประกันสังคมภาคบังคับ จำนวน ๗๕,๙๒๗ คน และภาคสมัครใจ จำนวน ๓๔๗,๖๙๓ คน อยู่ในระบบประกันสังคมแล้ว จำนวน ๓๔,๗๔๕ คน (ภาคบังคับ ๓๔,๗๔๕ คน และภาคสมัครใจ ๔๗,๕๘๗ คน) คิดเป็นร้อยละ ๑๙.๔๓ แสดงให้เห็นว่า ผู้ไม่อยู่ในระบบประกันสังคมมีถึง ร้อยละ ๘๐.๕๖

## ๒. ปัญหาอุปสรรคและการส่งเสริม

การที่แรงงานนอกระบบไม่ได้รับการคุ้มครองตาม พ.ร.บ.ประกันสังคม พ.ศ. ๒๕๓๓ และ พ.ร.บ.คุ้มครองแรงงาน พ.ศ.๒๕๔๑ และต้องประสบปัญหาแรงงานและรายได้ เช่น ขาดความมั่นคงในการทำงาน ไม่ได้รับความเป็นธรรมในการจ้างงาน ขาดโอกาสในการฝึกอบรมและพัฒนาทักษะฝีมือไม่มีความปลอดภัยในการทำงาน ขาดความมั่นคงด้านรายได้ ไม่สามารถเข้าถึงแหล่งเงินทุนในการประกอบอาชีพ และขาดโอกาสในการรวมกลุ่มจัดตั้งผู้แทนหรือสหภาพ เพื่อสิทธิในการต่อรอง ดังนั้น แรงงานนอกระบบจึงควรได้รับการส่งเสริมการคุ้มครองและพัฒนาทักษะฝีมือเพื่อเพิ่มโอกาสการสร้างงานสร้างอาชีพ รวมทั้งการรณรงค์ประชาสัมพันธ์ให้แรงงานนอกระบบได้รับสวัสดิการประกันสังคมตาม พ.ร.บ.ประกันสังคม มาตรา ๔๐ โดยการเข้าประกันสังคมภาคสมัครใจ

หมายเหตุ : แรงงานในระบบบางส่วนเป็นผู้ไม่เข้าเงื่อนไขการเป็นผู้ประกันตนภาคบังคับ ได้แก่ ข้าราชการ ลูกจ้างรัฐวิสาหกิจ ลูกจ้างประเภทจ้างเหมาของส่วนราชการ เป็นต้น

### ๓. การดำเนินการการบริหารจัดการการทำงานของคนต่างด้าว

๓.๑ กลุ่มที่มาต่ออายุใบอนุญาตทำงานตามมติ ครม.เมื่อวันที่ ๒๐ สิงหาคม ๒๕๖๒ มีจำนวนคนต่างด้าวทั้งหมด ๓๖๖ คน นายจ้าง ๓๒๔ คน เป็นสัญชาติเมียนมา ๗๐ คน สัญชาติลาว ๒๕๒ คน และสัญชาติกัมพูชา ๔๔ คน

๓.๒ กลุ่มที่มาต่ออายุใบอนุญาตทำงานตามมติ ครม.เมื่อวันที่ ๔ สิงหาคม ๒๕๖๓ มีจำนวนคนต่างด้าวทั้งหมด ๘๔ คน นายจ้าง ๖๐ คน เป็นสัญชาติเมียนมา ๑ คน สัญชาติลาว ๖๐ คน และสัญชาติกัมพูชา ๒๓ คน

๓.๓ กลุ่มที่มาต่ออายุใบอนุญาตทำงานตามมติ ครม.เมื่อวันที่ ๑๐ พฤศจิกายน ๒๕๖๓ (MOU) มีจำนวนคนต่างด้าวทั้งหมด ๑๑ คน นายจ้าง ๙ คน เป็นสัญชาติเมียนมา ๑ คน สัญชาติลาว ๑๐ คน

๓.๔ กลุ่มแรงงานต่างด้าวนำเข้า (MOU) มีจำนวนคนต่างด้าวทั้งหมด ๑,๐๕๖ คน นายจ้าง ๕๓๔ คน เป็นสัญชาติเมียนมา ๓๑ คน สัญชาติลาว ๙๔๗ คน และสัญชาติกัมพูชา ๗๘ คน

๓.๕ กลุ่มแรงงานต่างด้าวตามมาตรา ๕๙ มีจำนวนคนต่างด้าวทั้งหมด ๑๘๖ คน นายจ้าง ๖๕ คน เป็นสัญชาติเมียนมา ๒ คน อื่นๆ ๑๘๔ คน

๓.๖ กลุ่มแรงงานต่างด้าวตามมาตรา ๖๓/๑ มีจำนวนคนต่างด้าวทั้งหมด ๓ คน นายจ้าง ๓ คน อื่นๆ ๓ คน

๓.๗ กลุ่มตามมติ ครม.เมื่อวันที่ ๒๙ ธันวาคม ๒๕๖๓ มีจำนวนคนต่างด้าวทั้งหมด ๖๕๐ คน นายจ้าง ๒๗๗ คน เป็นสัญชาติเมียนมา ๕๓ คน สัญชาติลาว ๕๔๔ คน และสัญชาติกัมพูชา ๕๓ คน

ที่มา : สำนักงานจัดหางานจังหวัดสกลนคร



ตารางที่ ๑.๕๗: แสดงสถานการณ์แรงงานในจังหวัดสกลนคร จำนวนสถานประกอบกิจการและลูกจ้าง  
ในสถานประกอบกิจการ จำแนกตามขนาดสถานประกอบกิจการ จังหวัดสกลนคร

ขนาดสถานประกอบกิจการ	จำนวน สปก. (แห่ง)	จำนวนลูกจ้าง (คน)			
		ชาย	หญิง	เด็ก	รวม
๑ - ๔	๒,๑๔๗	๒,๔๘๒	๒,๑๐๗	๕	๔,๖๙๔
๕ - ๙	๙๐๙	๓,๑๒๖	๓,๐๐๑	๑๒	๖,๑๔๙
๑๐ - ๑๙	๒๖๗	๑,๗๘๒	๑,๗๒๕	๑	๓,๕๐๘
๒๐ - ๔๙	๑๖๒	๓,๐๙๔	๒,๐๐๙	๓	๕,๑๐๖
๕๐ - ๙๙	๔๕	๑,๘๒๓	๑,๒๓๒	-	๓,๐๕๕
๑๐๐ - ๒๙๙	๒๔	๒,๔๒๘	๑,๓๙๖	-	๓,๘๒๔
๓๐๐-๔๙๙	-	-	-	-	-
๕๐๐-๙๙๙	-	-	-	-	-
๑,๐๐๐ ขึ้นไป	-	-	-	-	-
<b>รวม</b>	<b>๓,๕๕๔</b>	<b>๓,๕๕๔</b>	<b>๓,๕๕๔</b>	<b>๓๒</b>	<b>๒๖,๔๓๔</b>

หมายเหตุ : จำนวนลูกจ้าง ชาย หญิง นับรวมลูกจ้างเด็ก ลูกจ้างต่างด้าว และลูกจ้างสูงอายุ แล้ว

ที่มา : สำนักงานสถิติการและคุ้มครองแรงงานจังหวัดสกลนคร (ข้อมูล เดือนธันวาคม ๒๕๖๓)

ตารางที่ ๑.๕๘: แสดงข้อมูลการฝึกอบรม ปี ๒๕๖๓

ประเภทหลักสูตร	ชาย	หญิง	รวม
๑. เสริมทักษะ	-	-	-
๒. การประกอบอาชีพอิสระ	๑๑๙	๓๑	๑๕๐
๓. เตรียมเข้าทำงาน	๑๗	๓	๒๐
๔. ยกระดับฝีมือแรงงาน	๒๕๖	๖๗	๓๒๓
๕. ทดสอบมาตรฐานฝีมือแรงงาน	๕๙๙	๘๕	๖๘๔
๖. การให้บริการพัฒนาศักยภาพแรงงานรองรับการแข่งขัน	๗๔	๓๔	๑๐๘
๗. การพัฒนาฝีมือแรงงานพัฒนาบุคลากรฝึก วิทยากรภายนอก	-	-	-
๘. ส่งเสริม/พัฒนาฝีมือในสถานประกอบการ	๑,๑๐๔	๗๐๗	๑,๘๑๑
๙. แรงงานฝีมือและศักยภาพแข่งขันโลจิสติกส์	-	-	-
๑๐. แรงงานฝีมือและศักยภาพแข่งขันท่องเที่ยว	๑๔	๖๘	๘๒
๑๑. แรงงานผู้สูงอายุเพิ่มโอกาสในการประกอบอาชีพ	๑๖	๖๔	๘๐
๑๒. อาชีพเสริม	๙๙	๑๐๑	๒๐๐
๑๓. การพัฒนาศักยภาพแรงงานเพื่อรองรับการจ่ายค่าจ้างตามมาตรฐานฝีมือแรงงาน	๒๐	๐	๒๐
<b>รวม</b>	<b>๒,๓๑๘</b>	<b>๑,๑๖๐</b>	<b>๓,๔๗๘</b>

ตารางที่ ๑.๕๙: แสดงข้อมูลแรงงานไทยไปต่างประเทศ ปี ๒๕๖๒ - ๒๕๖๔ (ตุลาคม ๒๕๖๒ - มีนาคม ๒๕๖๔)

วิธีการเดินทาง	ปี ๒๕๖๒ จำนวน(คน)	ปี ๒๕๖๓ จำนวน (คน)	ปี ๒๕๖๔ จำนวน (คน)
บริษัทจัดหางานจัดส่ง	๑,๑๕๔	๑,๑๔๕	๗๙๘
RE-Entry	๑,๖๒๑	๑,๗๔๙	๑,๔๐๑
บริษัทจัดหางานจัดส่ง	๑,๑๒๖	๖๗๘	๔๖๓
RE-Entry	๑,๗๔๒	๘๒๑	๕๖
เดินทางด้วยตนเอง	๒๕๐	๑๕๔	๓๔
นายจ้างพาไปฝึกงาน	๕๒	๑๕	๗
นายจ้างพาไปทำงาน	๒๐๑	๘๖	๒๙

ที่มา : สำนักงานจัดหางานจังหวัดสกลนคร ( ข้อมูล ณ วันที่ ๑๙ เดือนเมษายน ๒๕๖๔ )

#### ๔. การจัดส่งแรงงานไทยไปทำงานต่างประเทศของจังหวัดสกลนคร

การเดินทางไปทำงานต่างประเทศ ถือเป็นทางเลือกหนึ่งของการหางานทำของคนหางาน และจังหวัดสกลนครเป็นจังหวัดหนึ่งในภาคตะวันออกเฉียงเหนือที่มีคนหางานนิยมเดินทางไปทำงานต่างประเทศโดยจำแนกเป็นรายอำเภอ ๕ อันดับที่มีคนงานเดินทางไปทำงานต่างประเทศมากที่สุด ดังนี้ อำเภอสว่างแดนดิน วาชนิวาส เจริญศิลป์ เมืองสกลนคร และอำเภออากาศอำนวย ตามลำดับ ซึ่งสาเหตุสำคัญที่ทำให้คนหางานมีความต้องการเดินทางไปทำงานต่างประเทศจำนวนมาก คือ รายได้ที่ได้รับจากการทำงานในต่างประเทศสูงกว่าการทำงานในประเทศ และการเดินทางไปทำงานต่างประเทศนับว่าเป็นการบรรเทาปัญหาว่างงานของในประเทศลดลงได้ระดับหนึ่ง แต่คนหางานควรต้องมีความรู้ ความพร้อม มีข้อมูลในการตัดสินใจที่จะเดินทางไปทำงานต่างประเทศที่เป็นปัจจุบันและทันสมัย ซึ่งหนึ่งในภารกิจสำนักงานจัดหางานจังหวัดสกลนคร คือ การให้ความรู้และคำแนะนำการไปทำงานต่างประเทศที่ถูกต้องตามกฎหมาย ตลอดจนการให้ความคุ้มครองแรงงานไทยที่เดินทางไปทำงานในต่างประเทศตั้งแต่ก่อนเดินทาง ขณะเดินทาง และขณะทำงานในต่างประเทศ จนถึงการเดินทางกลับประเทศ พร้อมข้อมูลข่าวสารที่จำเป็น ทันสมัย รวมทั้งสิทธิประโยชน์ต่าง ๆ อันพึงได้รับของคนงาน

ประเทศที่คนหางานของจังหวัดสกลนคร นิยมเดินทางไปทำงานมากที่สุด ได้แก่ ประเทศไต้หวัน ออสเตรเลีย สาธารณรัฐเกาหลี ญี่ปุ่น และประเทศสวีเดน ตามลำดับ สำหรับปัญหาการหลอกลวงคนหางานในจังหวัดสกลนครยังคงมีอยู่ แต่หากเปรียบเทียบสถิติเป็นรายปีพบว่าแนวโน้มลดลง และการหลอกลวงของนายหน้าเถื่อนได้เปลี่ยนรูปแบบเป็นลักษณะการหลอกลวงผ่านโซเชียล เช่น facebook, Line

## ๑.๒.๒.๔ ข้อมูลพื้นฐานด้านการศึกษา

จำนวนสถานศึกษาจำแนกตามสังกัด ปีการศึกษา 2563

สังกัด		จำนวน (แห่ง)
<b>สำนักงานคณะกรรมการการศึกษาขั้นพื้นฐาน</b>		<b>662</b>
1	สำนักงานเขตพื้นที่การศึกษาประถมศึกษาสกลนคร เขต 1	175
2	สำนักงานเขตพื้นที่การศึกษาประถมศึกษาสกลนคร เขต 2	258
3	สำนักงานเขตพื้นที่การศึกษาประถมศึกษาสกลนคร เขต 3	182
4	สำนักงานเขตพื้นที่ศึกษามัธยมศึกษา เขต 23	45
5	ศูนย์การศึกษาพิเศษประจำจังหวัดสกลนคร	1
6	โรงเรียนราชประชานุเคราะห์ 53 จังหวัดสกลนคร	1
<b>สำนักงานคณะกรรมการส่งเสริมการศึกษาเอกชน</b>		<b>47</b>
7	ประเภทสามัญ	47
<b>สำนักงานคณะกรรมการการอุดมศึกษา วิทยาศาสตร์ วิจัยและนวัตกรรม</b>		<b>4</b>
8	มหาวิทยาลัยราชภัฏสกลนคร	1
9	มหาวิทยาลัยเกษตรศาสตร์ วิทยาเขตเฉลิมพระเกียรติจังหวัดสกลนคร	1
10	มหาวิทยาลัยเทคโนโลยีราชมงคลอีสาน วิทยาเขตสกลนคร	1
11	โรงเรียนวิถีธรรมแห่งมหาวิทยาลัยราชภัฏสกลนคร	1
<b>สำนักงานคณะกรรมการการอาชีวศึกษา</b>		<b>24</b>
12	สถานศึกษาของรัฐ	4
13	สถานศึกษาของเอกชน	20
<b>สำนักงานส่งเสริมการศึกษานอกระบบและการศึกษาตามอัธยาศัย</b>		<b>19</b>
14	สำนักงานส่งเสริมการศึกษานอกระบบและการศึกษาตามอัธยาศัยจังหวัดสกลนคร	1
15	ศูนย์การศึกษานอกระบบและการศึกษาตามอัธยาศัยอำเภอ	18
<b>กรมส่งเสริมการปกครองท้องถิ่น</b>		<b>500</b>
16	โรงเรียนสังกัดเทศบาลนครสกลนคร	4
17	โรงเรียนสังกัด อบจ.สกลนคร	6
18	โรงเรียนสังกัดเทศบาลตำบล	12
19	ศูนย์พัฒนาเด็กเล็ก	478
<b>สำนักงานตำรวจแห่งชาติ กองบัญชาการตำรวจตระเวนชายแดน</b>		<b>1</b>
20	โรงเรียนตำรวจตระเวนชายแดน คีอานิสไทย	1
<b>สำนักงานพระพุทธศาสนาแห่งชาติ</b>		<b>8</b>
21	โรงเรียนพระปริยัติธรรมแผนกสามัญ	8
<b>สำนักงานพัฒนาสังคมและความมั่นคงของมนุษย์</b>		<b>21</b>
22	ศูนย์พัฒนาเด็กเล็ก	21
<b>รวมทั้งหมด</b>		<b>1,286</b>

## จำนวนนักเรียน/นักศึกษา/ห้องเรียน จำแนกตามสังกัด ปีการศึกษา 2563

สังกัด		จำนวน	ห้องเรียน
สำนักงานคณะกรรมการการศึกษาขั้นพื้นฐาน		145,355	7,436
1	สำนักงานเขตพื้นที่การศึกษาประถมศึกษาสกลนคร เขต 1	35,438	1,855
2	สำนักงานเขตพื้นที่การศึกษาประถมศึกษาสกลนคร เขต 2	37,524	2,475
3	สำนักงานเขตพื้นที่การศึกษาประถมศึกษาสกลนคร เขต 3	30,454	1,836
4	สำนักงานเขตพื้นที่การศึกษามัธยมศึกษา เขต 23	41,284	1,245
5	โรงเรียนราชประชานุเคราะห์ 53 จังหวัดสกลนคร	655	25
สำนักงานคณะกรรมการส่งเสริมการศึกษาเอกชน		15,389	582
6	ประเภทสามัญ	15,389	582
สำนักงานคณะกรรมการการอุดมศึกษา วิทยาศาสตร์ วิจัยและนวัตกรรม		18,219	
7	มหาวิทยาลัยราชภัฏสกลนคร	8,869	-
8	มหาวิทยาลัยเกษตรศาสตร์ วิทยาเขตเฉลิมพระเกียรติจังหวัดสกลนคร	5,831	-
9	มหาวิทยาลัยเทคโนโลยีราชมงคลอีสาน วิทยาเขตสกลนคร	2,537	-
10	โรงเรียนวิถีธรรมแห่งมหาวิทยาลัยราชภัฏสกลนคร	257	-
สำนักงานคณะกรรมการการอาชีวศึกษา		23,508	
11	สถานศึกษาของรัฐ	11,719	-
12	สถานศึกษาของเอกชน	11,786	-
สำนักงานส่งเสริมศึกษานอกระบบและการศึกษาตามอัธยาศัย		20,110	
13	สำนักงานส่งเสริมศึกษานอกระบบและการศึกษาตามอัธยาศัยจังหวัดสกลนคร (ภาคเรียนที่ 1/2563)	20,110	-
กรมส่งเสริมการปกครองท้องถิ่น		23,005	
14	โรงเรียนสังกัดเทศบาลนครสกลนคร	2,390	
15	โรงเรียนสังกัด อบจ.สกลนคร	2,639	
16	โรงเรียนสังกัดเทศบาลตำบล	3,058	
17	ศูนย์พัฒนาเด็กเล็ก	17,973	
สำนักงานตำรวจแห่งชาติ กองบัญชาการตำรวจตระเวนชายแดน		259	9
18	โรงเรียนตำรวจตระเวนชายแดน คีอานิสไทย	259	9
สำนักงานพระพุทธศาสนาแห่งชาติ		512	37
19	โรงเรียนพระปริยัติธรรมแผนกสามัญ	512	37
สำนักงานพัฒนาสังคมและความมั่นคงของมนุษย์จังหวัดสกลนคร		717	
20	ศูนย์พัฒนาเด็กเล็ก	717	
รวมทั้งหมด		247,074	

## จำนวนครูจำแนกตามประเภทและสังกัด ปีการศึกษา 2563

สังกัด		ประเภท			รวม
		ข้าราชการ	พนักงาน ราชการ	อัตราจ้าง	
สำนักงานคณะกรรมการการศึกษาขั้นพื้นฐาน		8,041	354	633	9,028
1	สำนักงานเขตพื้นที่การศึกษาประถมศึกษาสกลนคร เขต 1	2,140	61	169	2,370
2	สำนักงานเขตพื้นที่การศึกษาประถมศึกษาสกลนคร เขต 2	1,933	36	375	2,404
3	สำนักงานเขตพื้นที่การศึกษาประถมศึกษาสกลนคร เขต 3	1,742	145	33	1,920
4	สำนักงานเขตพื้นที่ศึกษามัธยมศึกษา เขต 23	2,163	97	50	2,310
5	ศูนย์การศึกษาพิเศษประจำจังหวัดสกลนคร	35	4	3	42
6	โรงเรียนราชประชานุเคราะห์ 53 จังหวัดสกลนคร	28	11	3	42
สำนักงานคณะกรรมการส่งเสริมการศึกษาเอกชน					652
7	ประเภทสามัญ	-	-	652	652
สำนักงานคณะกรรมการการอุดมศึกษา วิทยาศาสตร์ วิจัย และนวัตกรรม					557
8	มหาวิทยาลัยราชภัฏสกลนคร	115	28 (พนักงาน มหาวิทยาลัย 495)	256	894
9	มหาวิทยาลัยเกษตรศาสตร์ วิทยาเขตเฉลิมพระเกียรติ จังหวัดสกลนคร				230
10	มหาวิทยาลัยเทคโนโลยีราชมงคลอีสาน วิทยาเขตสกลนคร	76	15	21	112
11	โรงเรียนวิถีธรรมแห่งมหาวิทยาลัยราชภัฏสกลนคร	-	-	-	30
สำนักงานคณะกรรมการการอาชีวศึกษา					753
12	สถานศึกษาของรัฐ	151	65	137	353
13	สถานศึกษาของเอกชน	-	-	420	420
สำนักงานส่งเสริมการศึกษานอกระบบและการศึกษาตาม อัธยาศัย					284
14	สำนักงาน กศน.จังหวัดสกลนคร	13	172	99	284
กรมส่งเสริมการปกครองท้องถิ่น		1,149	-	844	1,993
15	โรงเรียนสังกัดเทศบาลนครสกลนคร	121	-	8	129
16	โรงเรียนสังกัดเทศบาลตำบล/องค์การบริหารส่วนตำบล	867	-	826	1,693
17	โรงเรียนสังกัด อบจ.สกลนคร	161	-	10	171
สำนักงานตำรวจแห่งชาติ กองบัญชาการตำรวจตระเวน ชายแดน					13
18	โรงเรียนตำรวจตระเวนชายแดน ค้อกนิสไทย	5	-	8	13
สำนักงานพระพุทธศาสนาแห่งชาติ					56
19	โรงเรียนพระปริยัติธรรมแผนกสามัญ	-	-	56	56

สังกัด	ประเภท			รวม
	ข้าราชการ	พนักงาน ราชการ	อัตราจ้าง	
สำนักงานพัฒนาสังคมและความมั่นคงของมนุษย์จังหวัด สกลนคร				77
20 ศูนย์พัฒนาเด็กเล็ก	-	-	77	77

ข้อมูลศูนย์การศึกษาพิเศษประจำจังหวัดสกลนคร ปีการศึกษา 2562 และ 2563

ที่	ประเภทความพิการ	ในศูนย์				ที่บ้าน				หน่วยให้บริการ			
		ปีการศึกษา 2562		ปีการศึกษา 2563		ปีการศึกษา 2562		ปีการศึกษา 2563		ปีการศึกษา 2562		ปีการศึกษา 2563	
		ช	ญ	ช	ญ	ช	ญ	ช	ญ	ช	ญ	ช	ญ
1	บุคคลที่มีความบกพร่องทางการเห็น	4	4	3	4	1	1	1	1	-	2	1	2
2	บุคคลที่มีความบกพร่องทางการได้ยิน	6	2	6	2	2	-	3	0	1	1	1	1
3	บุคคลที่มีความบกพร่องทางสติปัญญา	44	34	38	37	22	18	26	24	9	11	15	13
4	บุคคลที่มีความบกพร่องทางร่างกายหรือ การเคลื่อนไหวหรือสุขภาพ	19	26	22	24	26	21	26	25	9	9	8	9
5	บุคคลที่มีความบกพร่องทางการเรียนรู้	-	-	0	0	-	-	0	0	-	-	0	0
6	บุคคลที่มีความบกพร่องทางการพูดและภาษา	3	2	4	2	-	1	0	1	-	1	0	1
7	บุคคลที่มีความบกพร่องทางการ พฤติกรรมหรืออารมณ์	1	-	1	0	-	-	0	0	-	-	0	0
8	บุคคลออทิสติก	25	7	23	8	4	-	5	0	3	4	7	3
9	บุคคลพิการซ้อน	12	11	12	11	29	19	30	24	14	11	14	12
	รวม	114	86	109	88	84	60	91	75	36	39	46	41
		200		197		144		166		75		87	

ที่มา : ศูนย์การศึกษาพิเศษประจำจังหวัดสกลนคร กันยายน 2563

ข้อมูลโรงเรียนพระปริยัติธรรมแผนกสามัญศึกษา ปีการศึกษา 2563

ที่	โรงเรียน	จำนวนห้องเรียน			นักเรียน ม.ต้น				นักเรียน ม.ปลาย				รวม ทั้ง สิ้น
		ม. ต้น	ม. ปลาย	รวม	ม.1	ม.2	ม.3	รวม	ม.4	ม.5	ม.6	รวม	
1	วัดโพธิ์คำ	3	3	6	8	16	14	38	5	16	12	33	71
2	วัดทุ่ง	3	3	6	18	20	12	50	6	10	5	21	71
3	วัดพระธาตุศรีมงคล	3	3	6	29	16	19	64	12	3	14	59	93
4	วัดเหล่าแมตวิทยา	3	-	3	7	12	7	26	-	-	-	-	26
5	วัดสว่างภูมิโดล	3	-	3	14	14	15	43	-	-	-	-	43
6	วัดแจ้งแสงอรุณวิทยา	3	3	6	13	23	13	49	15	11	2	28	77
7	วัดสิริโพธิ์วงศวิทยา	3	-	3	16	23	11	50	-	-	-	-	50
8	วัดป่าสุทธาวาส	3	1	4	21	28	17	66	15	-	-	15	81
	รวม	24	13	37	126	152	108	386	53	40	33	126	512

ที่มา : สำนักงานพระพุทธศาสนาจังหวัดสกลนคร (ณ เดือนกันยายน 2563)

## ข้อมูลโรงเรียนแยกตามขนาด สำนักงานเขตพื้นที่การศึกษา ปีการศึกษา 2563

ที่	หน่วยงานทางการศึกษา	จำนวนโรงเรียน	จำนวนโรงเรียนขยายโอกาส	ขนาดโรงเรียน				จำนวนนักเรียน
				เล็ก	กลาง	ใหญ่	ใหญ่พิเศษ	
1	สพป.สกลนคร เขต 1	175	63	58	113	2	2	35,438
2	สพป.สกลนคร เขต 2	258	61	140	112	5	1	37,524
3	สพป.สกลนคร เขต 3	182	62	78	102	1	1	30,454
4	สพม. เขต 23	45	-	18	18	5	4	41,284
รวม		660	186	294	345	13	8	144,700

## จำนวนนักเรียน/นักศึกษา อาชีวศึกษาจังหวัดสกลนคร ปีการศึกษา 2563

หน่วยงาน	ปวช.๑		ปวช.๒		ปวช.๓		ปวส.๑		ปวส.๒		
	ชาย	หญิง	ชาย	หญิง	ชาย	หญิง	ชาย	หญิง	ชาย	หญิง	
สถานศึกษาของรัฐ	๓,๐๑๗		๒,๒๘๘		๒,๓๗๖		๑,๙๒๘		๒,๑๐๙		๑๑,๗๑๙
สถานศึกษาของเอกชน	๓,๐๗๑		๒,๖๔๖		๒,๔๐๑		๑,๘๕๔		๑,๘๑๔		๑๑,๗๘๖
มหาวิทยาลัยเทคโนโลยีราชมงคลอีสาน วิทยาเขตสกลนคร	๑๑๕	๔๖	๔๓	๑๙	๔๑	๑๕	๒๓๘	๑๖๐	๑๐๔	๑๑๙	๙๐๐
รวม											๒๔,๔๐๕

## จำนวนนักศึกษา สังกัดสถาบันอุดมศึกษาจังหวัดสกลนคร ปีการศึกษา 2563

ที่	ระดับการศึกษา	ม.ราชภัฏสกลนคร				ม.เกษตรศาสตร์				ม.เทคโนโลยีราชมงคลอีสาน					รวมทั้งหมด
		ปี1	ปี2	ปี3	ปี4	ปี1	ปี2	ปี3	ปี4	ปี1	ปี2	ปี3	ปี4	ปี5	
1	ปริญญาตรี	2432	1962	1678	1880	5,709				564	452	322	248	7	15,831
2	ป.บัณฑิต	190				-				-	-	-	-	-	188
3	ปริญญาโท	583				122				44					847
4	ปริญญาเอก	144				-				-	-	-	-	-	196
รวม		8,869				5,831				1,637					17,062

## ผลการทดสอบทางการศึกษาระดับชาตินิยมขั้นพื้นฐาน

### Ordinary National Education Test ( O-Net ) ปีการศึกษา 2562

ผลการทดสอบทางการศึกษาระดับชาตินิยมขั้นพื้นฐาน (O-Net) ของผู้เรียนชั้นประถมศึกษาปีที่ 6 ชั้นมัธยมศึกษาปีที่ 3 และ ชั้นมัธยมศึกษาปีที่ 6 ในระดับหน่วยงาน

ชั้น	ระดับหน่วยงาน	กลุ่มสาระ					เฉลี่ยรวม
		ภาษาไทย	คณิตศาสตร์	วิทยาศาสตร์	ภาษาอังกฤษ	สังคมศึกษา	
ป.6	ประเทศ	49.07	32.90	35.55	34.42		37.99
	กระทรวงศึกษาธิการ	49.18	33.13	35.68	34.64		38.16
	ภาคตะวันออกเฉียงเหนือ	47.50	31.19	34.07	31.02		35.95
	สำนักงานศึกษาธิการภาค 11	46.89	30.53	33.65	30.07		35.29
	สำนักงานศึกษาธิการจังหวัดสกลนคร	47.58	30.54	33.94	30.24		35.58
ม.3	ประเทศ	55.14	26.73	30.07	33.25		36.30
	กระทรวงศึกษาธิการ	55.63	27.19	30.25	33.69		36.69
	ภาคตะวันออกเฉียงเหนือ	53.68	24.71	29.58	30.80		34.69
	สำนักงานศึกษาธิการภาค 11	53.35	24.44	29.46	30.45		34.43
	สำนักงานศึกษาธิการจังหวัดสกลนคร	53.73	24.38	29.30	30.36		34.44
ม.6	ประเทศ	42.21	25.41	29.20	29.20	35.70	32.34
	กระทรวงศึกษาธิการ	42.67	25.83	29.44	29.59	35.94	32.69
	ภาคตะวันออกเฉียงเหนือ	40.02	21.75	27.66	25.76	34.33	29.90
	สำนักงานศึกษาธิการภาค 11	39.79	21.57	27.70	25.28	34.35	29.74
	สำนักงานศึกษาธิการจังหวัดสกลนคร	40.32	21.67	27.73	25.30	34.72	29.95

จากตารางข้างต้น ผลการทดสอบทางการศึกษาระดับชาตินิยมขั้นพื้นฐาน (O-Net) ของผู้เรียนชั้นประถมศึกษาปีที่ 6 ชั้นมัธยมศึกษาปีที่ 3 และชั้นมัธยมศึกษาปีที่ 6 ระดับหน่วยงาน พบว่า

**ชั้นประถมศึกษาปีที่ 6** สำนักงานศึกษาธิการจังหวัดสกลนคร มีคะแนนเฉลี่ยรวมสูงกว่าค่าเฉลี่ยของสำนักงานศึกษาธิการภาค 11 แต่ต่ำกว่าระดับภาคตะวันออกเฉียงเหนือ ระดับกระทรวงศึกษาธิการ และระดับประเทศ โดย กลุ่มสาระการเรียนรู้ที่มีคะแนนสูงสุด คือ ภาษาไทย รองลงมา ได้แก่ วิทยาศาสตร์ คณิตศาสตร์ และภาษาต่างประเทศ (ภาษาอังกฤษ) ตามลำดับ

**ชั้นมัธยมศึกษาปีที่ 3** สำนักงานศึกษาธิการจังหวัดสกลนคร มีคะแนนเฉลี่ยรวมสูงกว่าค่าเฉลี่ยของสำนักงานศึกษาธิการภาค 11 แต่ต่ำกว่าระดับภาคตะวันออกเฉียงเหนือ ระดับกระทรวงศึกษาธิการ และระดับประเทศ โดยกลุ่มสาระการเรียนรู้ที่มีคะแนนสูงสุด คือ ภาษาไทย รองลงมาได้แก่ ภาษาต่างประเทศ (ภาษาอังกฤษ) วิทยาศาสตร์ และคณิตศาสตร์ ตามลำดับ

**ชั้นมัธยมศึกษาปีที่ 6** สำนักงานศึกษาธิการจังหวัดสกลนคร มีคะแนนเฉลี่ยรวมสูงกว่าค่าเฉลี่ยของสำนักงานศึกษาธิการภาค 11 แต่ต่ำกว่าระดับภาคตะวันออกเฉียงเหนือ ระดับกระทรวงศึกษาธิการ และระดับประเทศ โดยกลุ่มสาระการเรียนรู้ที่มีคะแนนสูงสุด คือ ภาษาไทย รองลงมา ได้แก่ สังคมศึกษา ศาสนา และวัฒนธรรม วิทยาศาสตร์ ภาษาต่างประเทศ (ภาษาอังกฤษ) และคณิตศาสตร์ ตามลำดับ



## สัดส่วนนักเรียนต่อครู

ตาราง สัดส่วนนักเรียนต่อครู จำแนกตามสังกัด ปีการศึกษา 2563

ที่	หน่วยงานทางการศึกษา	เฉลี่ย นักเรียน : ครู
1	สำนักงานเขตพื้นที่การศึกษาประถมศึกษาสกลนคร เขต 1	14.95 : 1
2	สำนักงานเขตพื้นที่การศึกษาประถมศึกษาสกลนคร เขต 2	15.61 : 1
3	สำนักงานเขตพื้นที่การศึกษาประถมศึกษาสกลนคร เขต 3	15.86 : 1
4	สำนักงานเขตพื้นที่การศึกษามัธยมศึกษา เขต 23	17.87 : 1
5	สถานศึกษาเอกชนจังหวัดสกลนคร	23.60 : 1
6	อาชีวศึกษาจังหวัดสกลนคร	31.22 : 1
7	สถานศึกษาส่วนท้องถิ่นจังหวัดสกลนคร	20.07 : 1
8	โรงเรียนตำรวจตระเวนชายแดนค้อกนิสไทย	19.92 : 1
9	โรงเรียนพระปริยัติธรรมแผนกสามัญ	9.14 : 1

จากตาราง สัดส่วนนักเรียนต่อครู ข้างต้น แสดงผลได้ ดังนี้

1. สำนักงานเขตพื้นที่การศึกษาประถมศึกษาสกลนคร เขต 1 ครู 1 คน รับผิดชอบนักเรียนเฉลี่ย ประมาณ 15 คน
2. สำนักงานเขตพื้นที่การศึกษาประถมศึกษาสกลนคร เขต 2 ครู 1 คน รับผิดชอบนักเรียนเฉลี่ย ประมาณ 16 คน
3. สำนักงานเขตพื้นที่การศึกษาประถมศึกษาสกลนคร เขต 3 ครู 1 คน รับผิดชอบนักเรียนเฉลี่ย ประมาณ 16 คน
4. สำนักงานเขตพื้นที่การศึกษามัธยมศึกษา เขต 23 ครู 1 คน รับผิดชอบนักเรียนเฉลี่ย ประมาณ 18 คน
5. สถานศึกษาเอกชนจังหวัดสกลนคร ครู 1 คน รับผิดชอบนักเรียนเฉลี่ย ประมาณ 24 คน
6. อาชีวศึกษาจังหวัดสกลนคร ครู 1 คน รับผิดชอบนักเรียนเฉลี่ย ประมาณ 31 คน
7. สถานศึกษาส่วนท้องถิ่นจังหวัดสกลนคร ครู 1 คน รับผิดชอบนักเรียนเฉลี่ย ประมาณ 20 คน
8. โรงเรียนตำรวจตระเวนชายแดนค้อกนิสไทย ครู 1 คน รับผิดชอบนักเรียนเฉลี่ย ประมาณ 20 คน
9. โรงเรียนพระปริยัติธรรมแผนกสามัญ ครู 1 คน รับผิดชอบนักเรียนเฉลี่ย ประมาณ 9 คน

อัตราส่วนนักเรียนต่อครู ปีการศึกษา 2563 ของหน่วยงานทางการศึกษาในจังหวัดสกลนคร ระดับการศึกษาขั้นพื้นฐาน ของทุกสังกัด โดยเฉลี่ยครู 1 คน รับผิดชอบนักเรียน ประมาณ 18 คน ซึ่งเป็นไปตามเกณฑ์ที่สำนักงานคณะกรรมการข้าราชการครูและบุคลากรทางการศึกษากำหนดให้ อัตราส่วนครู ต่อนักเรียนในระดับประถมศึกษา 1 : 25 คน และระดับมัธยมศึกษา 1 : 20 คน

### สัดส่วนผู้เรียนอาชีวศึกษาต่อผู้เรียนสามัญศึกษา

ตาราง สัดส่วนผู้เรียนอาชีวศึกษาต่อผู้เรียนสามัญศึกษา ของทุกหน่วยงานทางการศึกษาในจังหวัด สกลนคร ปีการศึกษา 2563 ดังนี้

ที่	หน่วยงานทางการศึกษา	ผู้เรียนสามัญศึกษา (คน)	ผู้เรียนอาชีวศึกษา (คน)	สัดส่วน
1	สพป.สกลนคร เขต 1	199	24,405	0.81 : 99.19
2	สพป.สกลนคร เขต 2	39	24,405	0.16 : 99.84
3	สพป.สกลนคร เขต 3	53	24,405	0.22 : 99.78
4	สพม. เขต 23	17,927	24,405	42.35 : 57.65
5	โรงเรียนราชประชานุเคราะห์ 53 จังหวัดสกลนคร	174	24,405	0.71 : 99.29
6	สถานศึกษาเอกชนจังหวัดสกลนคร	366	24,405	1.48 : 98.52
7	สถานศึกษาส่วนท้องถิ่นจังหวัดสกลนคร	1,457	24,405	5.63 : 94.37
8	โรงเรียนพระปริยัติธรรมแผนกสามัญ	126	24,405	0.51 : 99.49
เฉลี่ยรวม		20,341	24,405	45.46 : 54.54

### ๑.๒.๒.๕ การศึกษานอกระบบและการศึกษาตามอัธยาศัย

บุคลากรที่เกี่ยวข้องในการจัดการเรียนการสอนการศึกษานอกระบบและการศึกษาตามอัธยาศัยจังหวัด สกลนครมีหลายประเภท รายละเอียดดังนี้

ตารางที่ ๑-๖๘ : แสดงจำนวนครูและบุคลากรทางการศึกษา สังกัดสำนักงาน กศน.จังหวัดสกลนคร

ลำดับ	ประเภทครู	ปีงบประมาณ	ปีงบประมาณ	ปีงบประมาณ	ปีงบประมาณ
		พ.ศ. ๒๕๖๑	พ.ศ. ๒๕๖๒	พ.ศ. ๒๕๖๓	พ.ศ. ๒๕๖๔
		จำนวน (คน)	จำนวน (คน)	จำนวน (คน)	จำนวน (คน)
๑	ผู้บริหารการศึกษา	๒	๒	๒	๒
๒	ผู้บริหารสถานศึกษา	๑๗	๑๘	๑๘	๑๘
๓	ข้าราชการครู	๑๔	๑๓	๑๒	๒๗
๔	บุคลากรทางการศึกษาอื่นตามมาตรา ๓๘ ค(๒)	๕	๕	๓	๔
๕	พนักงานราชการ				
	๕.๑ พนักงานราชการประจำ สนง.กศน.จ.	๒๐	๒๐	๒๑	๒๐
	๕.๒ ครูอาสาสมัครการศึกษานอกระบบ	๔๐	๓๙	๓๙	๓๙
	๕.๓ ครู กศน.ตำบล	๑๘๓	๑๗๔	๑๗๒	๑๗๖
	๕.๔ บรรณารักษ์	๔	๔	๖	๖
๖	จ้างเหมาบริการ				
	๖.๑ ครูศูนย์การเรียนรู้ชุมชน	๑๑๗	๑๑๐	๙๘	๗๕
	๖.๒ ครูผู้สอนคนพิการ	๒๑	๒๐	๐	๐
	๖.๓ ครูผู้สอนเด็กเร่รอน	๐	๐	๐	๐
	๖.๔ บรรณารักษ์	๑๘	๒๒	๑๘	๑๖
	๖.๕ อื่น ๆ	๒๘	๒๗	๓๓	๓๑
รวมทั้งหมด		๔๖๙	๔๕๔	๔๒๒	๔๑๔

ตารางที่ ๑-๖๙ : แสดงข้อมูลการจัดการศึกษานอกระบบ หลักสูตรการศึกษาขั้นพื้นฐาน ๒๕๕๑ โดยแสดงข้อมูลจำนวน นักศึกษาทุกระดับ ที่ลงทะเบียนเรียนในปีงบประมาณ พ.ศ. ๒๕๖๓ และ ๒๕๖๔ แยกตามระดับการศึกษาของสำนักงาน ส่งเสริมการศึกษานอกระบบและการศึกษาตามอัธยาศัยจังหวัดสกลนคร

ที่	ระดับการศึกษา/ประเภท	ปีงบประมาณ พ.ศ. ๒๕๖๓			ปีงบประมาณ พ.ศ. ๒๕๖๔		
		ภาคเรียน ที่ ๒/๖๒	ภาคเรียน ที่ ๑/๖๓	รวม	ภาคเรียน ที่ ๒/๖๓	ภาคเรียนที่ ๑/๖๔	รวม
๑	ประถมศึกษา	๑,๓๖๙	๑,๒๐๓	๒,๕๗๒	๑,๑๘๒	๑,๐๕๙	๒,๒๔๑
๒	มัธยมศึกษาตอนต้น	๘,๕๕๑	๗,๙๔๐	๑๖,๔๙๑	๗,๒๘๔	๗,๐๔๐	๑๔,๓๒๔
๓	มัธยมศึกษาตอนปลาย	๑๐,๘๖๖	๑๐,๒๙๒	๒๑,๑๕๘	๙,๔๘๖	๙,๔๙๐	๑๘,๙๗๖
๔	หลักสูตรประกาศนียบัตรวิชาชีพ	-	-	-	-	-	-
๕	เทียบระดับการศึกษา	๒๖	๓๐	๕๖	๑๐		๑๐
๖	การศึกษาสำหรับผู้เรียนคนพิการ	๒๓๓	๑๔๗	๓๘๐	๙๓	๖๘	๑๖๑
๗	การศึกษาสำหรับเด็กเรื้อรัง	-	-	-	-	-	-
รวม		๒๑,๐๔๕	๑๙,๖๑๒	๔๐,๖๕๗	๑๘,๐๕๕	๑๗,๖๕๗	๓๕,๗๑๒

งานจัดการศึกษาต่อเนื่อง ประกอบไปด้วยกิจกรรม การศึกษาเพื่อพัฒนาอาชีพ การศึกษา เพื่อพัฒนาทักษะชีวิต และการศึกษาเพื่อพัฒนาสังคมและชุมชน ซึ่งสถานศึกษาเลือกจัดในรูปแบบกลุ่มสนใจ และชั้นเรียนวิชาชีพ ได้ตามความเหมาะสมของหลักสูตร เป็นกิจกรรมการศึกษาเพื่อตอบสนองความต้องการ ความจำเป็นในชีวิตประจำวันของผู้เรียน เพราะก่อนการดำเนินงานได้มีการจัดเวทีประชาคม สสำรวจความ ต้องการของผู้เรียน และเป็นกิจกรรมที่ดำเนินการในพื้นที่กลุ่มผู้เรียนสามารถเข้ารับการเรียนรู้ได้สะดวก ผลการดำเนินงานในปีที่ผ่านมารายละเอียดตามตาราง

ตารางที่ ๑-๗๐ : แสดงข้อมูลการจัดการศึกษาต่อเนื่อง โดยแสดงข้อมูลผู้ลงทะเบียนการศึกษาเพื่อพัฒนาอาชีพ ของ สำนักงานส่งเสริมการศึกษานอกระบบและการศึกษาตามอัธยาศัยจังหวัดสกลนคร

ลำดับ	กิจกรรมจัดการศึกษาต่อเนื่อง	ปีงบประมาณ พ.ศ. ๒๕๖๓		ปีงบประมาณ พ.ศ. ๒๕๖๔	
		เป้าหมาย (คน)	ผลการ ดำเนินงาน	เป้าหมาย (คน)	ผลการ ดำเนินงาน
๑	โครงการศูนย์ฝึกอาชีพชุมชน	๗,๘๗๙	๑๓,๓๒๑	๗,๖๕๐	อยู่ระหว่าง การดำเนินงาน
๒	การจัดการเรียนรู้ตามหลัก ปรัชญาของเศรษฐกิจพอเพียง	๑,๕๙๒	๒,๙๑๑	๑,๕๙๔	
๓	การจัดการเพื่อพัฒนาทักษะชีวิต	๔,๘๖๗	๕,๘๗๓	๔,๔๒๐	
๔	การจัดการศึกษาเพื่อพัฒนา สังคมและชุมชน	๔,๐๐๓	๕,๗๒๔	๓,๘๙๕	

ข้อมูลการทดสอบทางการศึกษาระดับชาติด้านการศึกษานอกระบบโรงเรียน (N-NET) การทดสอบทางการศึกษาระดับชาติด้านการศึกษานอกระบบโรงเรียน (N-NET) เป็นหลักเกณฑ์การจบหลักสูตรการศึกษานอกระบบระดับการศึกษาขั้นพื้นฐาน พุทธศักราช ๒๕๕๑ ซึ่งนักศึกษาที่จะสำเร็จการศึกษาในระดับประถมศึกษา มัธยมศึกษาตอนต้น และมัธยมศึกษาตอนปลาย ทุกคนต้องผ่านการทดสอบการศึกษานอกระบบระดับชาติ โดยมีการดำเนินการจัดทดสอบภาคเรียนละ ๑ ครั้ง และดำเนินการทดสอบก่อนสอบปลายภาคเรียน ผลคะแนนเฉลี่ยการทดสอบ N-NET ครั้งที่ผ่านมารายละเอียดตามตาราง

ตารางที่ ๑-๗๑ : แสดงผลคะแนนเฉลี่ยการทดสอบทางการศึกษาระดับชาติด้านการศึกษานอกระบบโรงเรียน (N-NET) ครั้งที่ ๑, ๒ ปีการศึกษา ๒๕๖๒ และ ปีการศึกษา ๒๕๖๓

ระดับ	ครั้งที่	สาระ				
		ทักษะการเรียนรู้	ความรู้พื้นฐาน	การประกอบอาชีพ	ทักษะการดำเนินชีวิต	พัฒนาสังคมชุมชน
ประถมศึกษา	๑/๖๒	๔๘.๓๐	๔๐.๖๒	๓๙.๖๖	๕๔.๔๘	๔๗.๙๙
	๒/๖๒	๔๐.๑๖	๓๖.๕๕	๓๗.๒๓	๔๐.๒๗	๔๔.๒๒
	๑/๖๓	๔๒.๕๓	๔๐.๘๕	๔๘.๙๗	๕๔.๔๑	๕๔.๔๗
	๒/๖๓	๓๓.๗๙	๓๗.๕๖	๓๗.๙๘	๔๐.๕๕	๔๑.๗๖
มัธยมศึกษาตอนต้น	๑/๖๒	๓๗.๓๕	๓๒.๑๗	๓๖.๗๗	๔๓.๓๑	๓๑.๔๘
	๒/๖๒	๓๓.๘๒	๓๓.๐๔	๓๗.๕๓	๓๙.๘๙	๓๗.๙๔
	๑/๖๓	๓๓.๓๐	๓๐.๗๑	๓๕.๗๒	๔๓.๑๔	๓๘.๐๒
	๒/๖๓	๓๖.๘๓	๓๑.๘๓	๓๖.๔๖	๔๐.๙๗	๓๔.๓๐
มัธยมศึกษาตอนปลาย	๑/๖๒	๓๔.๘๘	๒๖.๖๐	๓๖.๓๖	๓๐.๒๖	๓๐.๘๒
	๒/๖๒	๓๐.๓๔	๒๘.๐๗	๓๙.๙๙	๓๔.๕๓	๒๙.๓๑
	๑/๖๓	๓๓.๐๓	๒๕.๑๑	๓๖.๐๐	๓๖.๘๐	๓๗.๒๑
	๒/๖๓	๒๘.๐๑	๓๐.๗๗	๓๗.๒๐	๒๘.๖๕	๒๘.๗๖

### ๑.๒.๒.๖ ผู้สูงอายุ คนพิการ และผู้ประสบปัญหาทางสังคม

สำนักงานพัฒนาสังคมและความมั่นคงของมนุษย์จังหวัดสกลนคร ได้จัดทำสถานการณ์ทางสังคมของจังหวัดสกลนคร โดยการประมวลข้อมูลทุติยภูมิ หน่วยงานที่เกี่ยวข้องในพื้นที่ รวมทั้งข้อมูลจากการสำรวจผู้ประสบปัญหาทางสังคมรายครัวเรือน (Social Map) ในพื้นที่ ๑๒๕ ตำบล มีวัตถุประสงค์เพื่อทราบถึงสถานการณ์ของกลุ่มเป้าหมายต่าง ๆ ในพื้นที่จังหวัดสกลนคร สามารถนำมาวิเคราะห์และนำเสนอปัญหาทางสังคมของจังหวัดสกลนคร และเป็นการบูรณาการข้อมูลทางสังคมระหว่างท้องถิ่นและจังหวัด รวมถึงการสนับสนุนให้องค์กรปกครองส่วนท้องถิ่นมีการดำเนินงานด้านการพัฒนาสังคมที่มีประสิทธิภาพสอดคล้องกับความต้องการของประชาชนในชุมชน ตลอดจนภาพรวมปัญหาสำคัญและเร่งด่วนในระดับจังหวัด เพื่อป้องกันและแก้ไขปัญหาสังคมในจังหวัดสกลนครตามภารกิจที่เกี่ยวข้องของแต่ละหน่วยงาน โดยมีข้อมูลดังนี้

สถานการณ์ผู้สูงอายุจังหวัดสกลนคร

ที่	อำเภอ	จำนวนประชากร			จำนวนผู้สูงอายุ			จำนวนเพิ่ม - ลดผู้สูงอายุ			สถานการณ์ผู้สูงอายุ (ร้อยละ)		
		ปี ๒๕๖๑	ปี ๒๕๖๒	ปี ๒๕๖๓	ปี ๒๕๖๑	ปี ๒๕๖๒	ปี ๒๕๖๓	ปี ๒๕๖๒	ปี ๒๕๖๓	ปี ๖๒-๖๓	ปี ๒๕๖๑	ปี ๒๕๖๒	ปี ๒๕๖๓
๑	เมืองสกลนคร	๑๙๖,๙๙๕	๑๙๖,๙๔๘	๑๙๔,๒๙๔	๒๗,๐๙๘	๒๘,๖๓๙	๓๐,๕๑๔	๑,๕๔๑	๑,๘๗๕	๖.๙๒	๑๓.๗๖	๑๔.๕๔	๑๕.๗๑
๒	กุสุมาลย์	๔๗,๗๓๘	๔๗,๙๔๑	๔๗,๖๑๗	๔,๙๐๑	๕,๑๔๐	๕,๕๑๘	๒๓๙	๓๗๘	๗.๗๑	๑๐.๒๗	๑๐.๗๒	๑๑.๕๙
๓	กุศบาก	๓๓,๐๘๓	๓๓,๐๙๔	๓๒,๙๓๖	๔,๙๙๓	๕,๒๑๐	๕,๔๗๐	๒๑๗	๒๖๐	๕.๒๑	๑๕.๐๙	๑๕.๗๔	๑๖.๖๑
๔	คำตากล้า	๔๐,๐๒๘	๔๐,๐๗๘	๔๐,๑๑๗	๕,๐๔๑	๕,๒๙๖	๕,๕๗๔	๒๕๕	๒๗๘	๕.๕๑	๑๒.๕๙	๑๓.๒๑	๑๓.๘๙
๕	โคกศรีสุพรรณ	๓๔,๔๖๓	๓๔,๕๑๑	๓๔,๔๒๑	๕,๘๒๗	๖,๑๒๓	๖,๓๔๘	๒๖๖	๒๒๕	๓.๘๖	๑๖.๙๑	๑๗.๗๔	๑๘.๔๔
๖	เจริญศิลป์	๔๕,๒๑๖	๔๕,๒๕๕	๔๕,๑๕๑	๕,๑๒๖	๕,๔๒๖	๕,๗๑๖	๓๐๐	๒๙๐	๕.๖๖	๑๑.๓๔	๑๑.๙๙	๑๒.๖๖
๗	เต่างอย	๒๔,๒๕๒	๒๔,๓๒๙	๒๔,๓๗๒	๓,๑๖๓	๓,๓๕๗	๓,๕๖๕	๑๙๔	๒๐๘	๖.๕๘	๑๓.๐๔	๑๓.๘๐	๑๔.๖๓
๘	นิคมน้ำอุน	๑๔,๗๙๗	๑๔,๘๓๓	๑๔,๘๘๐	๒,๐๓๕	๒,๑๕๔	๒,๒๓๘	๑๑๙	๘๔	๔.๑๓	๑๓.๗๕	๑๔.๕๒	๑๕.๐๔
๙	บ้านม่วง	๗๑,๐๕๒	๗๑,๐๘๙	๗๐,๘๙๔	๘,๕๑๑	๘,๙๓๕	๙,๔๓๗	๔๒๔	๕๐๒	๕.๙๐	๑๑.๙๘	๑๒.๕๗	๑๓.๓๑
๑๐	พรรณานิคม	๘๐,๖๗๙	๘๐,๗๓๕	๘๐,๔๓๔	๑๒,๓๓๑	๑๒,๙๓๑	๑๓,๕๘๒	๖๐๐	๖๕๑	๕.๒๘	๑๕.๒๘	๑๖.๐๒	๑๖.๘๙
๑๑	พังโคน	๕๓,๐๔๙	๕๓,๐๕๕	๕๒,๕๘๕	๗,๕๙๒	๗,๙๗๑	๘,๔๐๗	๓๗๙	๔๓๖	๕.๗๔	๑๔.๓๑	๑๕.๐๒	๑๕.๙๙
๑๒	โพนนาแก้ว	๓๖,๘๕๖	๓๖,๘๘๔	๓๖,๘๕๕	๔,๙๐๕	๕,๑๓๒	๕,๓๗๗	๒๒๗	๒๔๕	๔.๙๙	๑๓.๓๑	๑๓.๙๑	๑๔.๕๙
๑๓	ภูพาน	๓๗,๐๑๔	๓๗,๐๘๓	๓๕,๙๖๐	๔,๗๑๙	๔,๙๕๑	๕,๒๐๑	๒๓๒	๒๕๐	๕.๓๐	๑๒.๗๕	๑๓.๓๕	๑๔.๖๖
๑๔	วานรนิวาส	๑๒๖,๐๔๙	๑๒๖,๒๘๙	๑๒๖,๒๖๓	๑๕,๔๖๒	๑๖,๓๗๘	๑๗,๓๐๓	๙๑๖	๙๒๕	๕.๙๘	๑๒.๒๗	๑๒.๙๗	๑๓.๗๐
๑๕	วาริชภูมิ	๕๒,๘๘๔	๕๒,๘๘๗	๕๒,๗๔๕	๘,๖๗๒	๙,๐๖๐	๙,๓๖๗	๓๘๘	๓๐๗	๓.๕๔	๑๖.๔๐	๑๗.๑๓	๑๗.๗๖
๑๖	สว่างแดนดิน	๑๕๑,๕๘๗	๑๕๑,๖๐๕	๑๕๐,๙๓๕	๒๑,๖๖๑	๒๒,๘๐๘	๒๓,๙๐๗	๑,๑๔๗	๑,๐๙๙	๕.๐๗	๑๔.๒๙	๑๕.๐๔	๑๕.๘๔
๑๗	ส่องดาว	๓๔,๗๗๙	๓๔,๘๖๑	๓๔,๔๕๕	๔,๔๔๘	๔,๖๓๗	๔,๙๑๓	๑๘๙	๒๗๖	๖.๒๑	๑๒.๗๙	๑๓.๓๐	๑๔.๒๖
๑๘	อากาศอำนวย	๗๑,๗๖๑	๗๑,๙๑๓	๗๒,๐๒๒	๙,๔๘๑	๙,๙๒๗	๑๐,๓๙๕	๔๔๖	๔๖๘	๔.๙๔	๑๓.๒๑	๑๓.๘๐	๑๔.๔๓
	รวม	๑,๑๕๒,๒๘๒	๑,๑๕๓,๓๙๐	๑,๑๔๖,๙๓๖	๑๕๕,๙๖๖	๑๖๔,๐๗๕	๑๗๒,๘๓๒	๘,๑๐๙	๘,๗๕๗	๕.๖๑	๑๓.๕๔	๑๔.๒๓	๑๕.๐๗

ที่มา : ๑) ที่ทำการปกครองจังหวัดสกลนคร (ข้อมูล ธันวาคม ๒๕๖๓)

๒) สำนักงานพัฒนาสังคมและความมั่นคงของมนุษย์จังหวัดสกลนคร

นิยามขององค์การสหประชาชาติ (United Nations)

สังคมสูงวัย : มีประชากรอายุ ๖๐ ปี ขึ้นไป มากกว่าร้อยละ ๑๐ ของประชากรทั้งหมด

สังคมสูงวัยอย่างสมบูรณ์ : มีประชากรอายุ ๖๐ ปี ขึ้นไป มากกว่าร้อยละ ๒๐ ของประชากรทั้งหมด

สังคมสูงวัยระดับสุดยอด : มีประชากรอายุ ๖๐ ปี ขึ้นไป มากกว่าร้อยละ ๒๘ ของประชากรทั้งหมด

จากข้อมูลผู้สูงอายุ พบว่า สถานการณ์ผู้สูงอายุ จังหวัดสกลนครทั้ง ๑๘ อำเภอ (ข้อมูล ณ ธันวาคม ๒๕๖๓) มีประชากรผู้สูงอายุทั้งสิ้น จำนวน ๑๗๒,๘๓๒ คน โดยทั้ง ๑๘ อำเภอ มีสถิติผู้สูงอายุมากกว่าร้อยละ ๑๐ ของประชากร ซึ่งตามนิยามขององค์การสหประชาชาติ สกลนครอยู่ในเกณฑ์สังคมสูงวัย เนื่องจากในปัจจุบันมีความเจริญก้าวหน้าทางการแพทย์ การรักษา และการดูแลสุขภาพได้รับการพัฒนา ตลอดจนเข้าถึงระบบบริการสาธารณสุข ทำให้คนมีอายุขัยมากขึ้น จากสถิติข้อมูลของผู้สูงอายุจังหวัดสกลนคร มีแนวโน้มเพิ่มมากขึ้นในอนาคต มีความจำเป็นต้องมีการบูรณาการความร่วมมือหน่วยงานที่เกี่ยวข้อง ร่วมกันพัฒนาคุณภาพชีวิตผู้สูงอายุควบคู่กับการพัฒนาระบบสาธารณสุข และบริการสุขภาพต่าง ๆ รวมทั้งให้ภาคีเครือข่าย ร่วมสนับสนุนสถาบันครอบครัวที่มีผู้สูงอายุ ชุมชน อปท. และองค์กรที่ทำงานผู้สูงอายุ จัดกิจกรรมการวางแผนดูแลตนเอง ส่งเสริมการออกกำลังกายโดยใช้วิทยาศาสตร์การกีฬา มิติการบริการผู้สูงอายุที่หลากหลาย ตลอดจนการพัฒนาบุคลากรให้มีทักษะความรู้ด้านผู้สูงอายุ และการพัฒนาระบบประกันสังคมเพื่อรองรับสังคมสูงวัยต่อไป

### ปัญหาผู้สูงอายุที่พบในพื้นที่

๑. ผู้สูงอายุที่เป็นผู้ป่วยเรื้อรัง ติดบ้าน/ติดเตียง
๒. ผู้สูงอายุไม่สามารถช่วยเหลือตนเองได้
๓. ผู้สูงอายุถูกทอดทิ้ง อยู่คนเดียวตามลำพัง ไม่มีผู้ดูแล และมีปัญหาในการดำรงชีวิต
๔. ผู้สูงอายุไม่สามารถเข้าถึงบริการของรัฐ
๕. ผู้สูงอายุยังไม่ได้จดทะเบียนคนพิการ
๖. ผู้สูงอายุขาดแคลนกายอุปกรณ์
๗. ผู้สูงอายุไม่ได้รับเบี้ยยังชีพผู้สูงอายุ

### สถานการณ์คนพิการจังหวัดสกลนคร

ที่	อำเภอ	จำนวนคนพิการ			จำนวน เพิ่ม-ลด คนพิการ		ผู้สูงอายุที่พิการ			ผู้สูงอายุที่เป็นคนพิการ (ร้อยละ)		
		ปี ๒๕๖๑	ปี ๒๕๖๒	ปี ๒๕๖๓	ปี ๒๕๖๒	ปี ๒๕๖๓	ปี ๒๕๖๑	ปี ๒๕๖๒	ปี ๒๕๖๓	ปี ๒๕๖๑	ปี ๒๕๖๒	ปี ๒๕๖๓
๑	เมืองสกลนคร	๔,๘๓๕	๖,๑๐๑	๕,๑๕๕	๑,๒๖๖	-๙๑๖	๒,๙๙๔	๓,๔๐๓	๒,๒๗๑	๖๑.๙๒	๕๕.๗๘	๔๔.๐๕
๒	กุสุมาลย์	๑,๓๔๐	๑,๓๙๐	๑,๒๒๒	๕๐	-๑๖๘	๔๘๙	๕๔๐	๓๗๙	๓๖.๔๙	๓๘.๘๕	๓๑.๐๑
๓	กุดบาก	๑,๑๓๗	๑,๕๕๖	๑,๓๔๔	๔๑๙	-๒๑๒	๙๒๔	๑,๐๑๒	๗๕๘	๘๑.๒๗	๖๕.๐๔	๕๖.๔๐
๔	คำตากล้า	๑,๑๑๗	๑,๕๐๗	๑,๓๓๔	๓๙๐	-๑๗๓	๖๖๘	๘๖๓	๖๔๖	๕๙.๘๐	๕๗.๒๗	๔๘.๔๓
๕	โคกศรีสุพรรณ	๑,๗๖๑	๒,๔๐๐	๑,๗๕๕	๖๓๙	-๖๐๕	๑,๕๐๗	๑,๖๐๕	๑,๐๔๑	๘๕.๕๘	๖๖.๘๘	๕๗.๗๙
๖	เจริญศิลป์	๑,๕๐๖	๒,๐๒๑	๑,๖๖๕	๕๑๕	-๓๕๖	๙๑๐	๑,๐๕๑	๗๓๕	๖๐.๕๒	๕๒.๐๐	๔๑.๑๔
๗	เต่างอย	๙๙๑	๑,๑๖๑	๙๘๑	๑๗๐	-๑๘๐	๕๓๐	๕๘๖	๔๐๕	๕๓.๘๘	๕๐.๔๗	๔๑.๒๘
๘	นิคมน้ำอูน	๔๗๐	๖๑๙	๕๑๗	๑๔๗	-๑๐๒	๓๕๐	๓๘๗	๒๖๕	๗๔.๔๗	๖๒.๕๒	๕๑.๒๖
๙	บ้านม่วง	๒,๐๔๓	๒,๕๙๕	๒,๑๖๓	๕๕๒	-๔๓๒	๑,๒๖๙	๑,๓๙๓	๙๖๒	๖๒.๑๑	๕๓.๖๘	๔๔.๘๘
๑๐	พรรณานิคม	๒,๕๔๗	๓,๐๓๔	๒,๕๘๕	๔๘๗	-๔๕๙	๑,๕๑๓	๑,๗๑๙	๑,๑๙๔	๕๙.๔๐	๕๖.๖๖	๔๖.๑๙
๑๑	พังโคน	๑,๓๔๐	๑,๖๖๑	๑,๔๗๖	๓๒๑	-๑๘๕	๗๖๖	๘๗๘	๖๕๑	๕๗.๑๖	๕๒.๘๖	๔๔.๑๑
๑๒	โพนนาแก้ว	๑,๒๖๐	๑,๕๐๗	๑,๓๐๐	๒๔๗	-๒๐๗	๗๒๗	๗๙๑	๕๒๙	๕๗.๗๐	๕๒.๔๙	๔๐.๖๙
๑๓	ภูพาน	๑,๒๖๘	๑,๕๐๔	๑,๒๘๕	๒๓๖	-๒๑๙	๗๖๖	๘๓๖	๕๘๗	๖๐.๔๑	๕๕.๕๙	๔๕.๖๘
๑๔	วานรนิวาส	๔,๓๓๘	๕,๒๓๐	๔,๖๑๖	๘๙๒	-๖๑๔	๒,๕๗๙	๒,๙๒๕	๒,๑๕๐	๕๙.๔๕	๕๕.๙๓	๔๖.๕๘
๑๕	วาริชภูมิ	๒,๔๖๒	๓,๒๐๒	๒,๕๕๐	๗๔๐	-๖๕๒	๒,๐๖๘	๒,๒๘๘	๑,๕๒๑	๘๔.๐๐	๗๐.๒๑	๕๙.๖๕
๑๖	สว่างแดนดิน	๕,๓๓๔	๖,๒๔๖	๕,๑๙๙	๙๑๒	-๑,๐๔๗	๓,๔๙๘	๓,๙๒๑	๒,๗๙๓	๖๕.๕๘	๖๒.๗๘	๕๓.๗๒
๑๗	ส่องดาว	๑,๔๐๖	๑,๙๓๗	๑,๓๙๙	๕๓๑	-๕๓๘	๑,๒๒๙	๑,๒๘๕	๗๗๗	๘๗.๔๑	๖๖.๓๔	๕๕.๕๔
๑๘	อากาศอำนวย	๑,๗๖๑	๒,๐๘๗	๑,๘๖๐	๓๒๖	-๒๒๗	๙๕๘	๑,๐๗๒	๗๕๙	๕๔.๔๐	๕๑.๓๗	๔๐.๘๑
	รวม	๓๖,๙๑๖	๔๕,๗๕๘	๓๘,๔๔๖	๘,๘๔๒	-๗,๓๑๒	๒๓,๗๔๕	๒๖,๕๑๕	๑๘,๔๒๓	๖๙.๓๒	๕๗.๙๕	๔๗.๙๒

ที่มา : สำนักงานพัฒนาสังคมและความมั่นคงของมนุษย์จังหวัดสกลนคร จากฐานข้อมูลงานออกบัตรประจำตัวคนพิการ กรมส่งเสริมและพัฒนาคุณภาพชีวิตคนพิการ ข้อมูล ณ วันที่ ๑๑ กันยายน พ.ศ. ๒๕๖๓ (<http://ecard.nep.go.th>)

จังหวัดสกลนคร มีคนพิการที่มีบัตรประจำตัวคนพิการ จำนวน ๓๘,๔๔๖ คน คิดเป็นร้อยละ ๓.๓๓ ของประชากรทั้งจังหวัด ทั้งนี้ มีผู้สูงอายุที่จดทะเบียนคนพิการ จำนวน ๑๘,๔๒๓ คน คิดเป็นร้อยละ ๔๗.๙๑ สาเหตุผู้สูงอายุพิการ ส่วนใหญ่เป็นผู้สูงอายุที่เกิดภาวะความเจ็บป่วยและโรคต่าง ๆ ในภายหลัง (ความดันโลหิตสูง/หลอดเลือดหัวใจตีบ/ข้อสันหลังอักเสบ/โรคติดเชื้อ/เบาหวาน/ลมชัก) และมาจากความพิการแต่กำเนิด / อุบัติเหตุ/ พันธุกรรม /มากกว่า ๑ สาเหตุ และแพทย์ไม่ระบุสาเหตุความพิการ

จากข้อมูลการจดทะเบียนคนพิการจังหวัดสกลนคร จำแนกได้ ดังนี้

๑. พิกัดทางการเห็น จำนวน ๔,๓๔๖ คน (ร้อยละ ๑๑.๓๐)
๒. พิกัดทางการได้ยิน หรือสื่อความหมาย จำนวน ๗,๔๐๘ คน (ร้อยละ ๑๙.๒๖)
๓. พิกัดทางการเคลื่อนไหว หรือทางกาย จำนวน ๑๘,๓๓๐ คน (ร้อยละ ๔๗.๐๗)
๔. พิกัดทางจิตใจหรือพฤติกรรม จำนวน ๓,๗๔๑ คน (ร้อยละ ๙.๗๓)
๕. พิกัดทางสติปัญญา จำนวน ๒,๓๙๖ คน (ร้อยละ ๖.๒๓)
๖. พิกัดทางการเรียนรู้ จำนวน ๑๒๐ คน (ร้อยละ ๐.๓๑)
๗. พิกัดทางออทิสติก จำนวน ๑๑๘ คน (ร้อยละ ๐.๓๐)
๘. พิกัดที่มีความพิการมากกว่า ๑ ประเภทความพิการ (พิกัดซ้อน) จำนวน ๑,๙๘๗ คน (ร้อยละ ๕.๑๖)

#### ความต้องการของคนพิการ ในด้านต่าง ๆ

**ด้านการแพทย์** การฟื้นฟูสมรรถภาพ เพื่อเตรียมคนพิการพร้อมเข้าสู่สังคม

**ด้านการศึกษา** สร้างเสริมความรู้ ให้เข้าถึงสิทธิของคนพิการตามกฎหมายพิการและเบี้ยยังชีพ

**ด้านอาชีพ** มีงานทำตามความสามารถ และก่อให้เกิดรายได้ในการยังชีพทั้งในระบบการจ้างงานและการประกอบอาชีพอิสระ

**ด้านสังคม** ได้รับการยอมรับจากคนในสังคม และมีสภาพแวดล้อมที่ดีและเหมาะสม

**ด้านการกีฬา** มีกีฬาส่งเสริมการรวมกลุ่มขององค์กรคนพิการอย่างต่อเนื่อง และสุขภาพดี ถ้วนหน้า และส่งเสริมการกีฬาเพื่อความเป็นเลิศ และเกิดความมั่นคงด้านการประกอบอาชีพ

#### สถานการณ์ผู้ประสบปัญหาทางสังคม

สำนักงานพัฒนาสังคมและความมั่นคงของมนุษย์จังหวัดสกลนคร ได้ดำเนินการขับเคลื่อนการพัฒนา ระบบแผนที่ทางสังคม (Social Map) โดยการสำรวจข้อมูลผู้ประสบปัญหาทางสังคมรายครัวเรือน ซึ่งเป็น ครอบครัวผู้มีรายได้น้อยที่ประสบความเดือดร้อน จากสาเหตุหัวหน้าครอบครัวตาย ทอดทิ้ง สาบสูญ หรือ ต้องโทษจำคุก เจ็บป่วยเรื้อรัง ครอบครัวประสบภาวะยากลำบากในการดำรงชีพ ครอบครัวมีภาระเลี้ยงดู ผู้ประสบปัญหาเช่น เด็ก เยาวชน คนพิการ ผู้ติดเชื้อเอดส์ ผู้เจ็บป่วยเรื้อรัง ผู้สูงอายุ เป็นต้น จากการลงพื้นที่ เก็บข้อมูลร่วมกับองค์กรปกครองส่วนท้องถิ่น กำนัน ผู้ใหญ่บ้าน อาสาสมัคร สรุปข้อมูลได้ดังนี้

ที่	อำเภอ	ผู้ประสบปัญหาทางสังคม (ครัวเรือน)
๑.	เมืองสกลนคร	๕๔๕
๒.	กุสุมาลย์	๔๔๙
๓.	กุศบาก	๑๔๘
๔.	คำตากล้า	๑๕๓
๕.	โคกศรีสุพรรณ	๑๓๓
๖.	เจริญศิลป์	๑๒๓
๗.	เต่างอย	๑๘๓
๘.	นิคมน้ำอูน	๑๘๑
๙.	บ้านม่วง	๓๓๑

ที่	อำเภอ	ผู้ประสบปัญหาทางสังคม (ครัวเรือน)
๑๐.	พรรณานิคม	๓๗๑
๑๑.	พังโคน	๔๖๐
๑๒.	โพนนาแก้ว	๒๙๐
๑๓.	ภูพาน	๒๓๙
๑๔.	วานรนิวาส	๕๖๔
๑๕.	วาริชภูมิ	๑๓๗
๑๖.	สว่างแดนดิน	๘๒๗
๑๗.	ส่องดาว	๑๖๘
๑๘.	อากาศอำนวย	๒๑๒
รวม		๕,๕๑๔

## ปัญหาความต้องการของผู้ประสบปัญหาทางสังคมที่พบในพื้นที่

๑. ต้องการเงินสงเคราะห์ครอบครัว / เงินทุนประกอบอาชีพ/ เงินทุนการศึกษา
๒. ต้องการฝึกอาชีพ/ประกอบอาชีพ
๓. ต้องการความช่วยเหลือทางด้านกฎหมาย/การคุ้มครองสิทธิ
๔. ส่งเข้ารับการบำบัดรักษา/สถานสงเคราะห์/สถานคุ้มครอง
๕. ต้องการให้ช่วยแก้ไขปัญหานี้สินนอกระบบ

## ข้อเสนอแนวทางแก้ไขและพัฒนาคุณภาพชีวิตผู้สูงอายุ คนพิการ และผู้ประสบปัญหาทางสังคม

๑. กำหนดให้สิทธิเข้าถึงและใช้ประโยชน์จากสภาพแวดล้อมสาธารณะ บริการสาธารณะสิ่งอำนวยความสะดวก และการช่วยเหลือที่ สมเหตุสมผล (Reasonable accommodation) เป็นสวัสดิการ และกำหนดหน้าที่ให้หน่วยงานของรัฐและเอกชนที่เป็นเจ้าของสภาพแวดล้อมสาธารณะและบริการสาธารณะรับผิดชอบทำสิ่งเหล่านั้นให้ทุกคนเข้าถึงและใช้ประโยชน์ได้

๒. พัฒนาระบบการจัดการเลือกปฏิบัติต่อผู้สูงอายุ ผู้พิการและผู้ประสบปัญหาทางสังคม ให้สามารถทำงานได้อย่างมีประสิทธิภาพ ประสิทธิภาพ

๓. ยกสถานะของกองทุนส่งเสริมและพัฒนาคุณภาพชีวิตผู้สูงอายุ ผู้พิการและผู้ประสบปัญหาทางสังคม ให้มีสถานะเป็นนิติบุคคลเพื่อ ปรับปรุงประสิทธิภาพในการดำเนินงานตามวัตถุประสงค์ในการจัดตั้งกองทุนและมีการทำกิจกรรมหรือ โครงการ เชิงรุกเพิ่มมากขึ้น

๔. จัดให้มีการปรับปรุงซ่อมแซมที่อยู่อาศัยและสภาพแวดล้อมสำหรับผู้สูงอายุ คนพิการ และผู้ประสบปัญหาทางสังคม เพิ่มมากขึ้น

๕. ส่งเสริมให้ผู้สูงอายุ คนพิการ ผู้ประสบปัญหาทางสังคม มีงานทำและมีการจ้างงาน เพื่อความมั่นคงทางรายได้และความมั่นคงในการดำรงชีวิต

๖. จัดให้มีระบบการให้ความช่วยเหลือผู้สูงอายุ คนพิการ ผู้ประสบปัญหาทางสังคม ในภาวะยากลำบากที่อยู่เพียงลำพังขาดผู้ดูแล

๗. จัดให้มีระบบการดูแลผู้สูงอายุ คนพิการ และผู้ประสบปัญหาทางสังคม อย่างครบวงจร ตั้งแต่ชุมชน เชื่อมโยงกับสถานพยาบาล ทั้งระยะสั้น ระยะกลางและระยะยาว

๘. ควรมีการส่งเสริมและพัฒนาศักยภาพของครอบครัวที่มีลักษณะเฉพาะให้สามารถดำรงชีวิตได้ตามอัตภาพในสังคม โดยการมีส่วนร่วมของบ้าน - วัด - โรงเรียน

๙. การจัดสวัสดิการสังคมที่เป็นรายบุคคล เช่น สวัสดิการเด็กและเยาวชน สวัสดิการคนพิการ สวัสดิการผู้สูงอายุ เป็นต้น ซึ่งเป็นมิติมุมมองแยกคนออกจากครอบครัว ควรมองคนแบบองค์รวมในมิติครอบครัว จึงควรมีการใช้ครอบครัวและชุมชนเป็นฐานในการจัดสวัสดิการให้กับครอบครัวให้มากขึ้น

๑๐. ควรมีการจัดสวัสดิการให้กับครอบครัวที่มีลักษณะเฉพาะ เช่น ครอบครัวเลี้ยงเดี่ยว ครอบครัววัยรุ่น ครอบครัวผู้สูงอายุเลี้ยงดูหลานตามลำพัง (ครอบครัวแห่วงกลาง) เป็นต้น

๑๑. ส่งเสริมให้ครอบครัวในชุมชนได้ทำกิจกรรมครอบครัวร่วมกัน เพื่อให้เกิดกระบวนการแลกเปลี่ยนเรียนรู้ และการสร้างพื้นที่สาธารณะ เพื่อส่งเสริมการจัดกิจกรรมครอบครัวอย่างต่อเนื่องของชุมชน

๑๒. ควรมีการจัดอำนวยความสะดวกและสภาพแวดล้อมที่เป็นมิตรกับผู้สูงอายุ คนพิการ ผู้ด้อยโอกาส เช่น ระบบขนส่งสาธารณะ ระบบขนส่งมวลชน ทางเดินเท้า ห้องน้ำในสถานที่ต่างๆ ให้เพียงพอและทั่วถึง จัดให้มีการปรับปรุงซ่อมแซมที่อยู่อาศัยและสภาพแวดล้อมสำหรับผู้สูงอายุและคนพิการเพิ่มมากขึ้น

๑๓. เน้นนำหลักปรัชญาเศรษฐกิจพอเพียงในการดำรงชีวิตประจำวัน สนับสนุนการดำเนินงานกองทุนหมู่บ้านและ ส่งเสริมให้มีการตั้งและจัดสวัสดิการชุมชนในทุกตำบล โดยให้มีสวัสดิการครอบคลุม ทั้งการเกิด แก่ เจ็บ ตาย



๑๔. ควรมีแนวทางการให้ความช่วยเหลือผู้ประสบปัญหาความเดือดร้อนด้านอาชีพ จากภัยธรรมชาติ จากการว่างงานและไม่มีรายได้

๑๕. สร้างกลุ่มเด็กและเยาวชนจิตอาสา เช่น เยี่ยมผู้ป่วยติดเตียง, ผู้สูงอายุ หรือพัฒนากลุ่ม ที่มีอยู่ให้เข้มแข็ง/โดดเด่น จัดกิจกรรมส่งเสริมความรักความผูกพัน กั้นระหว่างบุคคลในครอบครัว การแสดงความรัก ความเอื้ออาทร และช่วยเหลือซึ่งกันและกัน ในครอบครัวอย่างสม่ำเสมอ ส่งเสริมและสนับสนุนให้เด็กและเยาวชนร่วมกันทำกิจกรรมสร้างสรรค์ในพื้นที่

๑๖. การเสริมสร้างสมรรถภาพหรือความสามารถของคนพิการให้ดีขึ้น หรือดำรงสมรรถภาพหรือความสามารถที่มีอยู่เดิมไว้ โดยอาศัยกระบวนการทางการแพทย์ การศาสนา การศึกษา สังคม อาชีพ หรือกระบวนการอื่นใด เพื่อให้คนพิการได้มีโอกาสทำงานหรือดำรงชีวิตในสังคมอย่างเต็มศักยภาพ

๑๗. ส่งเสริมอาชีพและการจ้างงานให้คนพิการ ผู้สูงอายุ และผู้ว่างงาน เพิ่มขึ้น เพื่อการมีรายได้ที่มั่นคง

## ๑๑.๒.๒.๗ การพัฒนาชุมชน ข้อมูลความจำเป็นพื้นฐาน (จปฐ.)

### ตัวชี้วัดความจำเป็นพื้นฐาน (จปฐ.)

การจัดเก็บข้อมูลความจำเป็นพื้นฐาน (จปฐ.) ในช่วงแผนพัฒนาเศรษฐกิจและสังคมแห่งชาติ ฉบับที่ ๑๒ (พ.ศ.๒๕๖๐ - ๒๕๖๔) มี ๕ หมวด ๓๑ ตัวชี้วัด

จังหวัดสกลนครจัดเก็บข้อมูลความจำเป็นพื้นฐาน (จปฐ.) ปี พ.ศ.๒๕๖๒ จากทุกครัวเรือนในเขตชนบท และเขตเมืองของจังหวัดสกลนคร จำนวน ๑๘ อำเภอ ๑๒๕ ตำบล ๑,๕๒๐ หมู่บ้าน ๒๔๙,๗๒๔ ครัวเรือน พบว่า คุณภาพชีวิตของประชาชนจังหวัดสกลนคร ไม่ผ่านเกณฑ์ตามตัวชี้วัด จำนวน ๒๘ ตัวชี้วัด

### รายได้เฉลี่ย ของคนจังหวัดสกลนคร

รายได้เฉลี่ยต่อคนต่อปีของประชาชน จังหวัดสกลนคร คือ ๖๖,๕๓๐.๐๗ บาท เมื่อพิจารณาในระดับอำเภอ พบว่า

- อำเภอที่มีรายได้เฉลี่ยมากที่สุด คืออำเภอพรรณานิคม มีรายได้เฉลี่ย ๗๘,๒๑๘.๐๖ บาท/คน/ปี
- อำเภอที่มีรายได้เฉลี่ยน้อยที่สุด คือ อำเภอกุตุบัก มีรายได้เฉลี่ย ๕๒,๑๔๐.๒๓ บาท/คน/ปี

### อำเภอที่มีรายได้เฉลี่ยมากที่สุด ๕ อำเภอแรก คือ

- ๑) อำเภอพรรณานิคม มีรายได้เฉลี่ย ๗๘,๒๑๘.๐๖ บาท/คน/ปี
- ๒) อำเภอโคกศรีสุพรรณ มีรายได้เฉลี่ย ๗๖,๔๘๐.๗๗ บาท/คน/ปี
- ๓) อำเภอนิคมน้ำอูน มีรายได้เฉลี่ย ๗๕,๖๓๙.๔๙ บาท/คน/ปี
- ๔) อำเภอวาริชภูมิ มีรายได้เฉลี่ย ๗๔,๔๗๒.๑๔ บาท/คน/ปี
- ๕) อำเภออากาศอำนวย มีรายได้เฉลี่ย ๗๓,๑๐๓.๒๐ บาท/คน/ปี

### อำเภอที่มีรายได้เฉลี่ยน้อยที่สุด ๕ อำเภอ คือ

- ๑) อำเภอกุตุบัก มีรายได้เฉลี่ย ๕๒,๑๔๐.๒๓ บาท/คน/ปี
- ๒) อำเภอส่องดาว มีรายได้เฉลี่ย ๕๖,๙๐๑.๔๕ บาท/คน/ปี
- ๓) อำเภอกุสุมาลย์ มีรายได้เฉลี่ย ๕๘,๙๒๓.๐๙ บาท/คน/ปี
- ๔) อำเภอคำตากล้า มีรายได้เฉลี่ย ๕๙,๓๙๔.๙๗ บาท/คน/ปี
- ๕) อำเภอโพนนาแก้ว มีรายได้เฉลี่ย ๕๙,๗๔๖.๒๘ บาท/คน/ปี

ครัวเรือนที่มีรายได้ ต่ำกว่า ๓๘,๐๐๐ บาทต่อคนต่อปี จำนวน ๕๒ ครัวเรือน คิดเป็นร้อยละ ๐.๐๒

**ตัวชี้วัดที่ไม่ผ่านเกณฑ์ จปฐ.มากที่สุด ๕ อันดับแรก (เรียงลำดับจากมากไปหาน้อย) ดังนี้**

อันดับที่ ๑ ตัวชี้วัดที่ ๑๖ เด็กอายุ ๖-๑๔ ปี ได้รับการศึกษาภาคบังคับ ๙ ปี จำนวนที่สำรวจ ๘๒,๙๙๐ คน ไม่ผ่านเกณฑ์ ๕,๔๕๗ คน คิดเป็น ร้อยละ ๖.๕๘

อันดับที่ ๒ ตัวชี้วัดที่ ๒๕ คนในครัวเรือนไม่ติดบุหรี่ยี่ จำนวนที่สำรวจ ๗๔๙,๒๗๗ คน ไม่ผ่านเกณฑ์ ๔๘,๖๙๑ คน คิดเป็น ร้อยละ ๖.๕๐

อันดับที่ ๓ ตัวชี้วัดที่ ๒๔ คนในครัวเรือนไม่ติดสุรา จำนวนที่สำรวจ ๗๔๙,๒๗๗ คน ไม่ผ่านเกณฑ์ ๔๘,๒๘๓ คน คิดเป็น ร้อยละ ๖.๔๔

อันดับที่ ๔ ตัวชี้วัดที่ ๒๓ ครัวเรือนมีการเก็บออมเงิน จำนวนที่สำรวจ ๒๔๙,๗๒๔ ครัวเรือน ไม่ผ่านเกณฑ์ ๓,๗๗๐ คน คิดเป็น ร้อยละ ๑.๕๑

อันดับที่ ๕ ตัวชี้วัดที่ ๖ คนอายุ ๓๕ ปี ขึ้นไป ได้รับการตรวจสุขภาพประจำปี จำนวนที่สำรวจ ๔๕๕,๙๕๘ คน ไม่ผ่านเกณฑ์ ๕,๕๕๑ คน คิดเป็น ร้อยละ ๑.๒๒

**อำเภอที่ไม่ผ่านเกณฑ์ความจำเป็นพื้นฐาน (จปฐ.) ๕ ลำดับแรกข้างต้น มีดังนี้**

๑. ตัวชี้วัดที่ ๑๖ เด็กอายุ ๖-๑๔ ปี ได้รับการศึกษาภาคบังคับ ๙ ปี มีจำนวน ๑๔ อำเภอ อำเภอเมืองสกลนคร อำเภอกุสุมาลย์ อำเภอกุดบาก อำเภอพังโคน อำเภอวาริชภูมิ อำเภอพรรณานิคม อำเภอนิคมน้ำอูน อำเภอวานรนิวาส อำเภอคำตากล้า อำเภอบ้านม่วง อำเภออากาศอำนวย อำเภอสว่างแดนดิน อำเภอส่องดาว อำเภอเต่างอย อำเภอโคกศรีสุพรรณ อำเภอเจริญศิลป์ อำเภอโพนนาแก้ว และอำเภอภูพาน

๒. ตัวชี้วัดที่ ๒๔ คนในครัวเรือนไม่ติดสุรา มีจำนวน ๑๘ อำเภอ ได้แก่ อำเภอเมืองสกลนคร อำเภอกุสุมาลย์ อำเภอกุดบาก อำเภอพังโคน อำเภอวาริชภูมิ อำเภอพรรณานิคม อำเภอนิคมน้ำอูน อำเภอวานรนิวาส อำเภอคำตากล้า อำเภอบ้านม่วง อำเภออากาศอำนวย อำเภอสว่างแดนดิน อำเภอส่องดาว อำเภอเต่างอย อำเภอโคกศรีสุพรรณ อำเภอเจริญศิลป์ อำเภอโพนนาแก้ว และอำเภอภูพาน

๓. ตัวชี้วัดที่ ๒๕ คนในครัวเรือนไม่ติดบุหรี่ยี่ มีจำนวน ๑๘ อำเภอ ได้แก่ อำเภอเมืองสกลนคร อำเภอกุสุมาลย์ อำเภอกุดบาก อำเภอพังโคน อำเภอวาริชภูมิ อำเภอพรรณานิคม อำเภอนิคมน้ำอูน อำเภอวานรนิวาส อำเภอคำตากล้า อำเภอบ้านม่วง อำเภออากาศอำนวย อำเภอสว่างแดนดิน อำเภอส่องดาว อำเภอเต่างอย อำเภอโคกศรีสุพรรณ อำเภอเจริญศิลป์ อำเภอโพนนาแก้ว และอำเภอภูพาน

๔. ตัวชี้วัดที่ ๒๓ ครัวเรือนมีการเก็บออมเงิน มีจำนวน ๑๔ อำเภอ ได้แก่ อำเภอเมืองสกลนคร อำเภอกุสุมาลย์ อำเภอกุดบาก อำเภอพรรณานิคม อำเภอนิคมน้ำอูน อำเภอวานรนิวาส อำเภอคำตากล้า อำเภอบ้านม่วง อำเภอสว่างแดนดิน อำเภอส่องดาว อำเภอเต่างอย อำเภอโคกศรีสุพรรณ อำเภอโพนนาแก้ว และอำเภอภูพาน

๕. ตัวชี้วัดที่ ๖ คนอายุ ๓๕ ปี ขึ้นไป ได้รับการตรวจสุขภาพประจำปี มีจำนวน ๑๓ อำเภอ ได้แก่ อำเภอเมืองสกลนคร อำเภอกุสุมาลย์ อำเภอกุดบาก อำเภอพรรณานิคม อำเภอนิคมน้ำอูน อำเภอคำตากล้า อำเภอสว่างแดนดิน อำเภอส่องดาว อำเภอเต่างอย อำเภอโคกศรีสุพรรณ อำเภอเจริญศิลป์ อำเภอโพนนาแก้ว และอำเภอภูพาน

**ผลการจัดเก็บข้อมูลความจำเป็นพื้นฐาน (จปฐ.) ระดับอำเภอ มีดังนี้**

อำเภอเมืองสกลนคร มีตัวชี้วัดที่ผ่านเกณฑ์ จำนวน ๑๐ ตัวชี้วัด และไม่ผ่านเกณฑ์ จำนวน ๒๑ ตัวชี้วัด

อำเภอกุสุมาลย์ มีตัวชี้วัดที่ผ่านเกณฑ์ จำนวน ๒๑ ตัวชี้วัด และไม่ผ่านเกณฑ์ จำนวน ๑๐ ตัวชี้วัด

อำเภอกุดบาก มีตัวชี้วัดที่ผ่านเกณฑ์ จำนวน ๘ ตัวชี้วัด และไม่ผ่านเกณฑ์ จำนวน ๒๓ ตัวชี้วัด

อำเภอพรรณานิคม มีตัวชี้วัดที่ผ่านเกณฑ์ จำนวน ๑๑ ตัวชี้วัด และไม่ผ่านเกณฑ์ จำนวน ๒๐ ตัวชี้วัด

อำเภอพังโคน มีตัวชี้วัดที่ผ่านเกณฑ์ จำนวน ๒๖ ตัวชี้วัด และไม่ผ่านเกณฑ์ จำนวน ๕ ตัวชี้วัด

อำเภอวาริชภูมิ มีตัวชี้วัดที่ผ่านเกณฑ์ จำนวน ๒๓ ตัวชี้วัด และไม่ผ่านเกณฑ์ จำนวน ๘ ตัวชี้วัด

อำเภอนิคมน้ำอูน มีตัวชี้วัดที่ผ่านเกณฑ์ จำนวน ๒๑ ตัวชี้วัด และไม่ผ่านเกณฑ์ จำนวน ๑๐ ตัวชี้วัด

อำเภอวานรนิวาส มีตัวชี้วัดที่ผ่านเกณฑ์ จำนวน ๒๘ ตัวชี้วัด และไม่ผ่านเกณฑ์ จำนวน ๓ ตัวชี้วัด

อำเภอคำตากล้า มีตัวชี้วัดที่ผ่านเกณฑ์ จำนวน ๑๕ ตัวชี้วัด และไม่ผ่านเกณฑ์ จำนวน ๑๖ ตัวชี้วัด  
 อำเภอบ้านม่วง มีตัวชี้วัดที่ผ่านเกณฑ์ จำนวน ๒๙ ตัวชี้วัด และไม่ผ่านเกณฑ์ จำนวน ๒ ตัวชี้วัด  
 อำเภออากาศอำนวย มีตัวชี้วัดที่ผ่านเกณฑ์ จำนวน ๑๕ ตัวชี้วัด และไม่ผ่านเกณฑ์ จำนวน ๑๖ ตัวชี้วัด  
 อำเภอสว่างแดนดิน มีตัวชี้วัดที่ผ่านเกณฑ์ จำนวน ๑๒ ตัวชี้วัด และไม่ผ่านเกณฑ์ จำนวน ๑๙ ตัวชี้วัด  
 อำเภอส่องดาว มีตัวชี้วัดที่ผ่านเกณฑ์ จำนวน ๑๙ ตัวชี้วัด และไม่ผ่านเกณฑ์ จำนวน ๑๒ ตัวชี้วัด  
 อำเภอต่างอย มีตัวชี้วัดที่ผ่านเกณฑ์ จำนวน ๑๐ ตัวชี้วัด และไม่ผ่านเกณฑ์ จำนวน ๒๑ ตัวชี้วัด  
 อำเภอโคกศรีสุพรรณ มีตัวชี้วัดที่ผ่านเกณฑ์ จำนวน ๑๕ ตัวชี้วัด และไม่ผ่านเกณฑ์ จำนวน ๑๖ ตัวชี้วัด  
 อำเภอเจริญศิลป์ มีตัวชี้วัดที่ผ่านเกณฑ์ จำนวน ๑๐ ตัวชี้วัด และไม่ผ่านเกณฑ์ จำนวน ๒๑ ตัวชี้วัด  
 อำเภอโพนนาแก้ว มีตัวชี้วัดที่ผ่านเกณฑ์ จำนวน ๙ ตัวชี้วัด และไม่ผ่านเกณฑ์ จำนวน ๒๒ ตัวชี้วัด  
 อำเภอภูพาน มีตัวชี้วัดที่ผ่านเกณฑ์ จำนวน ๘ ตัวชี้วัด และไม่ผ่านเกณฑ์ จำนวน ๒๓ ตัวชี้วัด

**อำเภอที่ผ่านเกณฑ์ตัวชี้วัดข้อมูล จปฐ. มากที่สุด ๕ อันดับแรก ได้แก่**

๑. อำเภอบ้านม่วง	จำนวน ๒๙ ตัวชี้วัด
๒. อำเภอวารนิवास	จำนวน ๒๘ ตัวชี้วัด
๓. อำเภอพังโคน	จำนวน ๒๖ ตัวชี้วัด
๔. อำเภอวาริชภูมิ	จำนวน ๒๓ ตัวชี้วัด
๕. อำเภอกุสุมาลย์ และอำเภอนิคมน้ำอูน	จำนวน ๒๑ ตัวชี้วัด

**อำเภอที่ไม่ผ่านเกณฑ์ตัวชี้วัดข้อมูล จปฐ. มากที่สุด ๕ อันดับแรก ได้แก่**

๑. อำเภอกุดบากและอำเภอภูพาน	จำนวน ๒๓ ตัวชี้วัด
๒. อำเภอโพนนาแก้ว	จำนวน ๒๒ ตัวชี้วัด
๓. อำเภอเมืองสกลนคร อำเภอต่างอย และอำเภอเจริญศิลป์	จำนวน ๒๑ ตัวชี้วัด
๔. อำเภอพรรณานิคม	จำนวน ๒๐ ตัวชี้วัด
๕. อำเภอสว่างแดนดิน	จำนวน ๑๙ ตัวชี้วัด

**ระดับความสุขของคนในชุมชน ในระดับอำเภอ มีดังนี้**

อำเภอเมืองสกลนคร	ระดับความสุข ๘.๔๖
อำเภอกุสุมาลย์	ระดับความสุข ๘.๑๗
อำเภอกุดบาก	ระดับความสุข ๘.๕๑
อำเภอพรรณานิคม	ระดับความสุข ๙.๐๕
อำเภอพังโคน	ระดับความสุข ๘.๗๘
อำเภอวาริชภูมิ	ระดับความสุข ๘.๖๒
อำเภอนิคมน้ำอูน	ระดับความสุข ๘.๗๒
อำเภอวารนิवास	ระดับความสุข ๘.๔๑
อำเภอคำตากล้า	ระดับความสุข ๘.๓๓
อำเภอบ้านม่วง	ระดับความสุข ๘.๔๑
อำเภออากาศอำนวย	ระดับความสุข ๘.๗๙
อำเภอสว่างแดนดิน	ระดับความสุข ๘.๓๕
อำเภอส่องดาว	ระดับความสุข ๘.๒๙
อำเภอต่างอย	ระดับความสุข ๘.๖๕
อำเภอโคกศรีสุพรรณ	ระดับความสุข ๙.๒๙
อำเภอเจริญศิลป์	ระดับความสุข ๘.๙๘
อำเภอโพนนาแก้ว	ระดับความสุข ๘.๑๑
อำเภอภูพาน	ระดับความสุข ๘.๑๗

**ระดับความสุขเฉลี่ยของจังหวัดสกลนคร คือ ๘.๕๕**

**อำเภอที่มีระดับความสุขมากที่สุด ๕ อันดับแรก (เรียงจากความสุขมากที่สุดไปหาน้อย) มีดังนี้**

อันดับที่ ๑	อำเภอโคกศรีสุพรรณ	ระดับความสุข ๙.๒๙
อันดับที่ ๒	อำเภอพรหมานิกม	ระดับความสุข ๙.๐๕
อันดับที่ ๓	อำเภอเจริญศิลป์	ระดับความสุข ๘.๙๘
อันดับที่ ๔	อำเภออากาศอำนวย	ระดับความสุข ๘.๗๙
อันดับที่ ๕	อำเภอพังโคน	ระดับความสุข ๘.๗๘

**อำเภอที่มีระดับความสุขน้อยที่สุด ๕ อันดับแรก (เรียงจากความสุขน้อยที่สุดไปหามาก) มีดังนี้**

อันดับที่ ๑	อำเภอโพนนาแก้ว	ระดับความสุข ๘.๑๑
อันดับที่ ๒	อำเภอภูพาน	ระดับความสุข ๘.๑๗
อันดับที่ ๓	อำเภอกุสุมาลย์	ระดับความสุข ๘.๑๗
อันดับที่ ๔	อำเภอส่องดาว	ระดับความสุข ๘.๒๙
อันดับที่ ๕	อำเภอคำตากกล้า	ระดับความสุข ๘.๓๓

**ตารางที่ ๑.๘๘: ข้อมูลเปรียบเทียบรายได้เฉลี่ยต่อคนต่อปี ปี ๒๕๖๑ และปี ๒๕๖๒ แยกตามอำเภอ ดังนี้**

ที่	อำเภอ	รายได้ ปี ๒๕๖๑	รายได้ ปี ๒๕๖๒
๑	เมืองสกลนคร	๗๕,๘๘๑.๖๒	๖๘,๑๓๓.๕๕
๒	กุสุมาลย์	๕๕,๙๙๑.๓๘	๕๘,๙๒๓.๐๙
๓	กุดบาก	๕๗,๓๔๐.๖๐	๕๒,๑๔๐.๒๓
๔	พรหมานิกม	๗๑,๙๖๕.๑๖	๗๘,๒๑๘.๐๖
๕	พังโคน	๗๐,๔๓๗.๒๘	๖๔,๓๐๓.๘๔
๖	วาริชภูมิ	๗๖,๓๑๐.๔๓	๗๔,๔๗๒.๑๔
๗	นิคมน้ำอูน	๖๓,๕๙๘.๓๘	๗๕,๖๓๙.๔๙
๘	วานรนิวาส	๖๓,๗๑๒.๓๒	๖๑,๙๘๗.๕๘
๙	คำตากกล้า	๖๑,๘๔๒.๐๓	๕๙,๓๙๔.๙๗
๑๐	บ้านม่วง	๗๙,๐๔๗.๘๖	๖๙,๐๒๗.๐๘
๑๑	อากาศอำนวย	๖๗,๖๘๒.๖๙	๗๓,๑๐๓.๒๐
๑๒	สว่างแดนดิน	๖๕,๐๑๘.๗๒	๖๖,๓๘๗.๖๑
๑๓	ส่องดาว	๖๓,๑๒๑.๖๐	๕๖,๙๐๑.๔๕
๑๔	เต่างอย	๖๗,๑๕๕.๑๖	๖๑,๐๓๕.๐๔
๑๕	โคกศรีสุพรรณ	๖๘,๘๓๗.๑๖	๗๖,๔๘๐.๗๗
๑๖	เจริญศิลป์	๕๙,๘๕๖.๑๖	๖๐,๗๖๕.๒๒
๑๗	โพนนาแก้ว	๖๐,๐๙๔.๗๙	๕๙,๗๖๖.๒๘
๑๘	ภูพาน	๗๘,๐๒๔.๘๓	๖๖,๘๒๘.๖๘
รายได้เฉลี่ยระดับจังหวัด		๖๘,๑๑๑.๒๐	๖๖,๕๗๐.๐๙

**๑.๒.๒.๘ ระบบบริหารจัดการข้อมูลการพัฒนาคนแบบชี้เป้า (Thai People Map and Analytics Platform : TPMAP) และการใช้ประโยชน์ในระบบ Logbook TPMAP**

ระบบบริหารจัดการข้อมูลการพัฒนาคนแบบชี้เป้า (TPMAP) สามารถใช้ระบุปัญหาความยากจนในระดับบุคคล ครัวเรือน ชุมชน ท้องถิ่น/ท้องที่ จังหวัด ประเทศ หรือปัญหาความยากจนรายประเด็น ซึ่งทำให้การแก้ปัญหาตรงกับกลุ่มเป้าหมายมากขึ้น และสามารถออกแบบนโยบาย โครงการในการแก้ปัญหาให้ตรง กับความต้องการหรือสภาพปัญหาได้ โดยสำนักงานสภาพัฒนาการเศรษฐกิจและสังคมแห่งชาติร่วมกับศูนย์เทคโนโลยีอิเล็กทรอนิกส์และคอมพิวเตอร์แห่งชาติ (NECTEC) ได้พัฒนาระบบ TPMAP และ Logbook TPMAP เพื่อใช้เป็นข้อมูลการพัฒนาคน

ที่มาของข้อมูล TPMPAP ใช้ข้อมูลความจำเป็นพื้นฐาน (จปฐ.) และข้อมูลผู้ลงทะเบียนสวัสดิการแห่งรัฐ มายืนยันซึ่งกันและกัน หรืออีกนัยหนึ่ง "คนจนเป้าหมาย" ใน TPMPAP ก็คือคนจนใน จปฐ. ที่ไปลงทะเบียนสวัสดิการแห่งรัฐ โดยได้กำหนดมิติของความยากจน ออกเป็น ๕ มิติ ได้แก่ ๑. ด้านสุขภาพ ๒. ด้านความเป็นอยู่ ๓. ด้านการศึกษา ๔. ด้านรายได้ ๕. ด้านการเข้าถึงการบริการของรัฐ

ข้อมูลครัวเรือนระบบ TPMPAP สำนักงานสภาพัฒนาการเศรษฐกิจและสังคมแห่งชาติ เปิดเผยให้บุคคลทั่วไปสามารถเข้าดูได้ ทางเว็บไซต์ [www.TPMPAP.in.th](http://www.TPMPAP.in.th)

#### ประโยชน์ของระบบ TPMPAP

๑) นำมาใช้ช่วยแก้ปัญหาความยากจนได้โดยสามารถใช้ช่วยระบุปัญหาที่เกี่ยวกับความยากจน โดยสามารถใช้ตอบคำถาม ๓ ข้อ ได้แก่ คนจนอยู่ที่ไหน คนจนมีปัญหาอะไร จะพ้นความยากจนได้อย่างไร

๒) สามารถเปรียบเทียบข้อมูลปีต่อปี ทำให้เห็นสภาพปัญหาว่ามีทิศทางปรับลดหรือรุนแรงมากขึ้นเพียงใด ซึ่งสามารถนำมาใช้ประเมินปัจจัยที่อาจส่งผลกระทบต่อปัญหาดังกล่าว หรือประเมินประสิทธิภาพของนโยบายที่เกิดขึ้นในช่วงเวลานั้นได้ ซึ่งจะช่วยให้การแก้ปัญหาตรงจุด และเลือกนโยบายได้มีประสิทธิภาพมากยิ่งขึ้น

๓) ข้อมูลที่ได้จะเป็นประโยชน์กับผู้กำหนดนโยบาย และหน่วยงานแก้ไขปัญหาในพื้นที่ให้สามารถออกนโยบายและปฏิบัติเพื่อแก้ปัญหาได้ตรงจุด โดยในอนาคต TPMPAP จะผนวกรวมข้อมูลจากมิติอื่นๆ เพิ่มเติม เพื่อให้การวิเคราะห์ครอบคลุมและแม่นยำขึ้น

**จังหวัดสกลนคร** มีครัวเรือนที่ไม่ผ่านเกณฑ์ชี้วัดความยากจน ในระบบ TPMPAP Logbook จำนวน ๑๐,๖๙๐ ครัวเรือน และมีคนจน จำนวน ๑๕,๓๙๐ คน แยกตามอำเภอ ดังนี้

ที่	อำเภอ	ครัวเรือนยากจน	จำนวนคนจน
๑	กุดบาก	๑,๗๒๑	๒,๗๘๓
๒	กุสุมาลย์	๒๐๒	๑๙๖
๓	พรรณานิคม	๑๒๙	๑๗๓
๔	คำตากล้า	๓๖๐	๕๙๐
๕	โคกศรีสุพรรณ	๖๘๖	๙๕๙
๖	เจริญศิลป์	๓๔๑	๔๘๒
๗	เต่างอย	๙๑๐	๑,๑๐๕
๘	นิคมน้ำอูน	๒๓๒	๔๒๑
๙	โพนนาแก้ว	๔๕๘	๕๖๔
๑๐	ภูพาน	๙๒๓	๑,๕๒๓
๑๑	เมืองสกลนคร	๑,๕๔๕	๒,๐๕๑
๑๒	วาริชภูมิ	๘๑๔	๑,๒๕๒
๑๓	สว่างแดนดิน	๕๘๒	๕๙๔
๑๔	ส่องดาว	๑,๑๔๑	๑,๘๒๖
๑๕	อากาศอำนวย	๖๓๕	๘๖๘
๑๖	บ้านม่วง	๖	๘
๑๗	พังโคน	๓	๑
๑๘	วานรนิวาส	๒	๔
	<b>รวม</b>	<b>๑๐,๖๙๐</b>	<b>๑๕,๓๙๐</b>

## ๑.๒.๒.๙ ข้อมูลด้านศาสนา วัฒนธรรม และประเพณี

### ๑. ด้านศาสนา

จังหวัดสกลนคร มีวัดที่ถูกต้องจำนวนทั้งสิ้น ๑,๑๖๖ วัด เป็นสำนักสงฆ์ ๗๙๖ วัด เป็นวัดที่ได้รับพระราชทานวิสุงคามสีมา ๓๕๔ วัด และมีที่พักสงฆ์ จำนวน ๖๑๔ แห่ง จากข้อมูลดังกล่าว จะเห็นได้ว่าวัดในจังหวัดสกลนครมีจำนวนเพิ่มขึ้นทุกปี เนื่องจากประชาชนในจังหวัดสกลนคร มีจิตเลื่อมใส ศรัทธาในพระพุทธศาสนา จึงมีการสร้างวัดและยกที่พักรับสงฆ์ให้เป็นวัดที่ถูกต้องเพิ่มขึ้นทุกปี แต่ยังมีวัดหลายแห่ง ในจังหวัดสกลนคร ขาดการบูรณปฏิสังขรณ์เสนาสนะ ถาวรวัตถุ มีความชำรุด ทรุดโทรม ซึ่งสำนักงานพระพุทธศาสนาแห่งชาติได้จัดสรรเงินงบประมาณเพื่อบูรณปฏิสังขรณ์วัดให้แต่ยังไม่เพียงพอในการทำนุบำรุง

จังหวัดสกลนคร มีพระธรรมทูต พระนักเผยแผ่ พระนักเทศน์ รวมทั้งสิ้น ๑๑๗ รูป ซึ่งมีศักยภาพ ในการเผยแผ่พระพุทธศาสนา แต่ยังไม่มีความชัดเจนในการเผยแผ่ เช่น หลักสูตรที่ตรงกับผู้เข้าอบรมปฏิบัติธรรม

จังหวัดสกลนครมีวัดที่เป็นแหล่งท่องเที่ยวเชิงธรรมะ จำนวน ๒๒ วัด ทุกวัดมีโครงสร้างพื้นฐาน เสนาสนะ ถาวรวัตถุ ที่สามารถรองรับนักท่องเที่ยวทางธรรมะได้ แต่มีข้อจำกัดคือ เจ้าอาวาสวัดบางแห่งต้องการความสงบ จึงไม่สะดวกในการรองรับนักท่องเที่ยว โดยเฉพาะอย่างยิ่งพระสายวัดป่า

### ๒. ด้านวัฒนธรรม และประเพณี

จังหวัดสกลนครเป็นจังหวัดที่มีรากเหง้าทางวัฒนธรรมและแหล่งท่องเที่ยวทางวัฒนธรรม แหล่งประวัติศาสตร์ โบราณคดี และธรรมชาติที่งดงาม ตลอดจนเทศกาลงานประเพณีประจำท้องถิ่น ที่มีเอกลักษณ์เฉพาะตัวที่น่าค้นหา อีกทั้งสกลนครเป็นเมืองที่มีวัดทั้งที่เป็นโบราณสถานเก่าแก่ที่มีคุณค่าทางประวัติศาสตร์และวัดที่มีเกจิอาจารย์สายวิปัสสนากรรมฐาน เคยพระราชอาอยู่หลายแห่ง ดังคำขวัญประจำจังหวัดที่ว่า “พระธาตุเชิงชุมคู่บ้าน พระตำหนักภูพานคู่เมือง งามลือเลื่องหนองหาร แลตระการปราสาทผึ้ง สวยสุดซึ้งสาวภูไท ถิ่นมั่นในพุทธธรรม”

#### ๓. โบราณสถานโบราณวัตถุและโบราณคดี

- โบราณสถานโบราณวัตถุและโบราณคดี พระธาตุภูเพ็ก (ต.นาหัวบ่อ อ.พรรณานิคม) พระธาตุคุ่ม (ต.จันทวน อ.เมืองสกลนคร) พระธาตุนารายณ์เจงเวง (อ.เมืองสกลนคร) พระธาตุเชิงชุม (อ.เมืองสกลนคร) สะพานขอม (อ.เมืองสกลนคร) เจดีย์หิน (อ.สว่างแดนดิน) แหล่งโบราณคดีบ้านดอนธงชัย (อ.สว่างแดนดิน) วัดทุ่งป่าผาง (อ.โพนนาแก้ว) กู่พันนา (อ.สว่างแดนดิน) วัดดาม่วงคำ (อ.โคกศรีสุพรรณ) ดอนหินหลัก (อ.เต่างอย) วัดป่าอุดมพัฒนา (อ.เต่างอย) พระเจดีย์ (พระธาตุอุโมงค์) ธาตุดินวัดบ้านวังเงิน (อ.สว่างแดนดิน) วัดบ้านโคกคอน (อ.สว่างแดนดิน) วัดศรีธาตุการาม (อ.สว่างแดนดิน) หอไตรวัดพระธาตุเชิงชุมวรวิหาร (อ.เมืองสกลนคร) พระธาตุอุบลุมง วัดป่าธาตุศรีทอง (อ.วานรนิวาส) ภูฏีพระอาจารย์มั่น ภูริทัตโต วัดป่าภูริทัตตถิราวาส (อ.พรรณานิคม)

- การละเล่นพื้นเมือง รำมวยโบราณ (อ.เมืองสกลนคร) รำภูไท (อ.วาริชภูมิ) การเล่นกลองเส็ง (อ.วาริชภูมิ) การเล่นไล่ทั้งบั้ง (อ.กุสุมาลย์) ไย้กลองเลง (อ.อากาศอำนวย) รำหางนกยูง (อ.เมืองสกลนคร)

- ชนเผ่าพื้นเมือง จังหวัดสกลนครประกอบด้วยชนพื้นเมือง จำนวน ๖ เผ่า ได้แก่

- เผ่าไทลาว ประกอบด้วย อำเภोजेरญศิลป์/สว่างแดนดิน /ส่องดาว / คำตากล้า
- เผ่าไทกะเลิง ประกอบด้วย อำเภอกุดบาก / ภูพาน / นิคมน้ำอุ่น
- เผ่าไทญ้อ ประกอบด้วย อำเภอมืองสกลนคร/เต่างอย/โพนนาแก้ว/โคกศรีสุพรรณ
- เผ่าไทโส้ ประกอบด้วย อำเภอกุสุมาลย์
- เผ่าภูไท ประกอบด้วย อำเภอวาริชภูมิ / พรรณานิคม / พังโคน / บ้านม่วง
- เผ่าไทโย้ย ประกอบด้วย อำเภออากาศอำนวย / วานรนิวาส

- แหล่งเรียนรู้เชิงวัฒนธรรม พิพิธภัณฑ์ภูพานจังหวัดสกลนคร (อำเภอมืองสกลนคร) ศูนย์วัฒนธรรมจังหวัดสกลนคร (มหาวิทยาลัยราชภัฏสกลนคร) (อำเภอมืองสกลนคร) ศูนย์วัฒนธรรมพื้นบ้านหทัยภูพาน วัดภูดินแดง (หลวงปู่ภูพาน) (อำเภอมืองสกลนคร) ศูนย์วัฒนธรรมบ้านโนนหอม (อำเภอมืองสกลนคร) ศูนย์วัฒนธรรมเฉลิมราชเทศบาลตำบลอากาศอำนวย (อำเภออากาศอำนวย) ศูนย์วัฒนธรรมไทโส้

(อำเภอกุสุมาลย์) ศูนย์วัฒนธรรมไทเลิง (อำเภอภูคตบัก) ศูนย์เฝ้าระวังทางวัฒนธรรมในสถานศึกษา ๑๘๓ แห่ง  
ชุมชนคุณธรรม (พลังบวร) จำนวน ๗๔ แห่ง

- ชาวไทยเชื้อสายต่าง ๆ ๒ เชื้อชาติ ชาวไทยเชื้อสายจีน และชาวไทยเชื้อสายเวียดนาม
- พิธีกรรมความเชื่อ รำผีหมอ หรือคล้องช้าง อำเภอภูคตบัก จังหวัดสกลนคร และรำหมอเหยา

บ้านโนนหอม อำเภอเมืองสกลนคร/ภูคตบัก/วานรนิวาส

- รายการมรดกภูมิปัญญาทางวัฒนธรรมที่ได้รับการขึ้นทะเบียนเป็นมรดกภูมิปัญญาทางวัฒนธรรมของชาติ ๑) สาขาศิลปการแสดง ได้แก่ รำมวยโบราณ ๒) สาขางานช่างฝีมือดั้งเดิม ประเภทงานศิลปกรรมพื้นบ้าน ได้แก่ ปราสาทผึ้ง และ๓) สาขาแนวปฏิบัติทางสังคม พิธีกรรมและงานเทศกาล ประเภทขนบธรรมเนียมประเพณี ได้แก่ แห่งปราสาทผึ้ง

#### ๔. ข้อมูลเครือข่ายศูนย์เฝ้าระวังทางวัฒนธรรมจังหวัดสกลนคร (แยกรายอำเภอ)

จังหวัดสกลนครได้ดำเนินการขับเคลื่อนงานเฝ้าระวังทางวัฒนธรรมร่วมกับเครือข่ายเฝ้าระวังทางวัฒนธรรม และได้ดำเนินการสำรวจสภาพการณ์ทางวัฒนธรรมเกี่ยวกับพฤติกรรมเด็กและเยาวชน พบว่ามีประเด็นความคิดเห็นเกี่ยวกับสภาพการณ์ทางวัฒนธรรมในจังหวัดสกลนคร โดยภาพรวม อยู่ในระดับมาก เมื่อพิจารณาค่าเฉลี่ยเป็นรายด้าน พบว่าอยู่ในระดับมากเป็นส่วนใหญ่ โดยเรียงอันดับค่าเฉลี่ยจากมากไปหาน้อย ๓ อันดับ ดังนี้ ด้านการขอโทษ ขอขมา ยอมรับผิด ให้อภัย และด้านความกตัญญูรู้คุณ มีอันดับค่าเฉลี่ยเท่ากับ ๔.๐๐ และด้านเทิดทูนสถาบันพระมหากษัตริย์ อยู่ในระดับปานกลาง ๓.๙๑ ด้านความซื่อสัตย์ ไม่คดโกง มีอันดับค่าเฉลี่ยเท่ากับ ๒.๙๗ และด้านสื่อ มีอันดับค่าเฉลี่ยเท่ากับ ๓.๑๘ และการรักษาวลสงวนตัว แต่งกายถูกกาลเทศะ มีอันดับค่าเฉลี่ยเท่ากับ ๒.๓๒

#### สิ่งที่ต้องดำเนินการพัฒนางานด้านศาสนา ศิลปะ และวัฒนธรรม ดังนี้

๑. ควรทำบุญและให้ความสำคัญกับงานศาสนาให้มากขึ้น
๒. ควรพัฒนาแหล่งท่องเที่ยวทางประวัติศาสตร์เพื่อให้ผู้คนได้ตระหนักถึงคุณค่า ศิลปะ และวัฒนธรรม และอนุรักษ์ความเป็นชนเผ่า
๓. ไม่นำสิ่งมีนเมา ยาเสพติด มาจำหน่ายในที่สาธารณะ และศาสนสถาน
๔. พัฒนาสถานที่เกี่ยวกับทางวัฒนธรรม ศาสนา ให้ดูเด่นและน่าสนใจมากขึ้น
๕. สร้างความมั่นใจและเชื่อมั่นว่าศาสนา วัฒนธรรมไทยทุกวันนี้ยังคืออยู่ (ไม่ใช่ นำวัฒนธรรมต่างชาติเข้ามาจนไม่เป็นเอกลักษณ์ของตน)
๖. ส่งเสริมการจัดกิจกรรมทางศาสนาทุกเดือน แต่ละหมู่บ้านจัดกิจกรรมทางวัฒนธรรมของตนเองแล้วนำมาแสดงทุกปี
๗. จัดอบรมเด็กและเยาวชนเพื่อให้ความรู้เกี่ยวกับวัฒนธรรมพื้นบ้าน
๘. จัดกิจกรรมย้อนยุคทุกปีเพื่อไม่ให้คนรุ่นหลังและรุ่นใหม่ได้ลิ้มประเพณีวัฒนธรรม
๙. นำเด็กและเยาวชนเข้าวัดฟังธรรม นั่งสมาธิ ทำความสะอาดวัดหรือสถานที่สาธารณะ เพื่อปลูกจิตสำนึกที่พึงประสงค์ให้กับเด็กเยาวชน เป็นคนดี มีคุณธรรม มีจิตอาสา และมีระเบียบ วินัย
๑๐. ปลูกฝังค่านิยมหลักคนไทย ๑๒ ประการ สู้เด็ก เยาวชน และประชาชน

### ๑.๒.๒.๑๐ การสาธารณสุข

จังหวัดสกลนคร ได้ดำเนินการดูแลสุขภาพประชาชนในพื้นที่ในด้านการสร้างเสริมสุขภาพอนามัย การป้องกัน ควบคุม และรักษาโรคภัย การฟื้นฟูสมรรถภาพของประชาชนทุกกลุ่มวัย โดยอาศัยทรัพยากรด้านสาธารณสุข ดังนี้

**ข้อมูลด้านสถานพยาบาล** จังหวัดสกลนครมีสถานบริการสาธารณสุขภาครัฐและเอกชน ในการให้บริการประชาชนในพื้นที่ครอบคลุมทั้ง ๑๘ อำเภอ ดังนี้

ตารางที่ ๑.๘๙: แสดงข้อมูลสถานบริการสาธารณสุขภาครัฐและเอกชนในจังหวัดสกลนคร ปี ๒๕๖๓

ลำดับ	ประเภท	จำนวนแห่ง
๑	โรงพยาบาล	๒๐
	- โรงพยาบาลศูนย์	๑
	- โรงพยาบาลทั่วไปขนาดเล็ก	๒
	- โรงพยาบาลชุมชน	๑๕
	- โรงพยาบาลสังกัดกระทรวงกลาโหม	๑
	- โรงพยาบาลเอกชน	๑
๒	โรงพยาบาลการแพทย์ไทย	๒
	- โรงพยาบาลการแพทย์แผนไทยสกลนคร หลวงปู่แป๊ะ สุภัทโท	๑
	- โรงพยาบาลการแพทย์แผนไทยและการแพทย์ผสมผสานด้านมะเร็งสกลนคร อโรคยศาล วัดคำประมง	๑
๓	ศูนย์สุขภาพชุมชน	๒๐
๔	โรงพยาบาลส่งเสริมสุขภาพตำบล(รพ.สต.)	๑๖๘
๕	สถานพยาบาลที่เปิดเป็นคลินิกให้บริการแก่ประชาชน	๓๔๑
	- คลินิกการพยาบาลและการผดุงครรภ์	๑๕๒
	- คลินิกเวชกรรม	๑๓๓
	- คลินิกทันตกรรม	๓๓
	- คลินิกเทคนิคการแพทย์	๖
	- คลินิกการแพทย์แผนไทย	๓
	- ประกอบโรคศิลปะ	๔
	- กายภาพบำบัด	๕
	- สหคลินิก	๕
๖	ร้านขายยาและสถานที่ผลิตยาแผนโบราณ	๑๖๔
	- ร้านขายยาแผนปัจจุบัน	๑๒๘
	- ร้านขายยาแผนปัจจุบันบรรจุเสร็จที่ไม่ใช่ยาอันตรายหรือยาควบคุมพิเศษ	๑๗
	- ร้านขายยาแผนปัจจุบันบรรจุเสร็จสำหรับสัตว์	๑๒
	- จำหน่ายยาเสพติดให้โทษประเภท ๓	๔
	- ขายวัตถุออกฤทธิ์ในประเภทในประเภท ๔	๓

ที่มา : สำนักงานสาธารณสุขจังหวัดสกลนคร (วันที่ ๗ เมษายน ๒๕๖๔)



### ข้อมูลด้านบุคลากร

ตารางที่ ๑.๙๐: แสดงสัดส่วนจำนวนบุคลากรทางการแพทย์ต่อประชากร จังหวัดสกลนคร ปี ๒๕๖๔

ลำดับ	สายงาน	จำนวนปฏิบัติจริง(คน)	สัดส่วน:ประชากร	เกณฑ์ที่ควรมี
๑	แพทย์	๒๙๕	๑:๓,๙๐๙	๑:๒,๑๒๕
๒	ทันตแพทย์	๗๗	๑:๑๔,๙๗๙	๑:๙,๘๗๖
๓	เภสัชกร	๑๕๙	๑:๗,๒๙๙	๑:๕,๔๖๒
๔	พยาบาลวิชาชีพ	๒,๒๗๔	๑:๕๐๗	๑:๔๓๓

ที่มา : สำนักงานสาธารณสุขจังหวัดสกลนคร (วันที่ ๕ มีนาคม ๒๕๖๔)

จากตารางที่ ๑.๙๐ จังหวัดสกลนคร มีสัดส่วนบุคลากรทางการแพทย์ต่อประชากร จำนวน ๔ สายงานหลัก ได้แก่ แพทย์ต่อประชากร เท่ากับ ๑:๓,๙๐๙, ทันตแพทย์ ๑:๑๔,๙๗๙, เภสัชกร ๑:๗,๒๙๙ และพยาบาลวิชาชีพ ๑:๕๐๗ เมื่อเทียบกับเกณฑ์ที่ควรมี พบว่า สายงานแพทย์ ทันตแพทย์ เภสัชกรและพยาบาลวิชาชีพ ยังมีภาระงานที่รับผิดชอบ ๑ คนต่อประชากรยังสูงกว่าเกณฑ์ที่กำหนด

### ข้อมูลสถานะสุขภาพของประชาชนจังหวัดสกลนคร

ตารางที่ ๑.๙๑: แสดงสถิติชีพจังหวัดสกลนคร ปี พ.ศ. ๒๕๕๒ - ๒๕๖๓

สถิติชีพ	ปี พ.ศ.											
	๒๕๕๒	๒๕๕๓	๒๕๕๔	๒๕๕๕	๒๕๕๖	๒๕๕๗	๒๕๕๘	๒๕๕๙	๒๕๖๐	๒๕๖๑	๒๕๖๒	๒๕๖๓
อัตราเกิดต่อประชากรพันคน	๘.๗	๗.๔	๘.๕	๑๑.๘	๑๒.๓	๑๑.๐	๑๐.๒	๘.๑	๙.๖	๙.๑	๗.๙	๗.๔๔
อัตรามรณะต่อประชากรพันคน	๔.๒	๒.๙	๔.๕	๕.๘	๖.๕	๖.๔	๖.๐	๖.๕	๙.๕	๖.๔	๖.๘	๗.๐๙
อัตราเพิ่ม (ร้อยละ)	๐.๔	๐.๕	๐.๔	๐.๖	๐.๖	๐.๕	๐.๔	๐.๓	๐.๓	๐.๓	๐.๑	๐.๐๓
อัตรามรณะต่อการเกิดมีชีพพันคน	๖.๖	๕.๓	๗.๑	๔.๐	๕.๖	๓.๐	๓.๑	๖.๕	๖.๖	๕.๖	๕.๐	๕.๕๙
อัตรามรณะต่อการเกิดมีชีพแสนคน	๕๓.๒	๓๕.๔	๗.๘	๑๔.๗	๐	๑๖.๔	๕๙.๕	๓๓.๑	๒๗.๔	๒๘.๐	๑๐.๙	๓๔.๙๔

ที่มา : สำนักงานสาธารณสุขจังหวัดสกลนคร (ข้อมูล ณ วันที่ ๓๑ ธันวาคม ๒๕๖๓)

จากตารางที่ ๑.๙๑ สถิติชีพของประชาชนจังหวัดสกลนคร ในปี ๒๕๖๓ พบว่า อัตราเกิด ๗.๔๔ ต่อประชากรพันคน อัตรามรณะ ๗.๐๙ ต่อประชากรพันคน อัตราเพิ่มประชากร ร้อยละ ๐.๐๓ อัตราเพิ่มของประชากรจังหวัดสกลนคร ตั้งแต่ปี ๒๕๖๑-๒๕๖๓ อัตราเพิ่มของประชากรมีแนวโน้มลดลง ส่วนอัตรามรณะและอัตรามรณะต่อการเกิดมีชีพ ตั้งแต่ปี ๒๕๖๒ เป็นต้นมามีแนวโน้มเพิ่มสูงขึ้น และยังคงเป็นปัญหาสาธารณสุขที่สำคัญของจังหวัดสกลนคร

ตารางที่ ๑.๙๒: แสดงสาเหตุการตาย ๕ อันดับแรกของประชาชนจังหวัดสกลนคร ปี ๒๕๖๐

ลำดับ	กลุ่มสาเหตุการตาย	จำนวน (ราย)	อัตรามรณะต่อแสน ประชากร
๑	มะเร็งตับและท่อน้ำดี	๕๐๒	๔๓.๘
๒	ปอดบวม	๓๖๒	๓๑.๖
๓	ติดเชื้อในกระแสเลือด	๓๔๒	๒๙.๘
๔	ไตวาย	๓๑๙	๒๗.๘
๕	โรคเสื่อมอื่น ๆ ของระบบประสาท	๒๙๔	๒๕.๗

ที่มา : กองยุทธศาสตร์และแผนงาน (ข้อมูล ณ วันที่ ๓๑ ธันวาคม ๒๕๖๐)

จากตารางที่ ๑.๙๒ สาเหตุการตาย ๕ อันดับแรกของประชาชนจังหวัดสกลนคร ในปี ๒๕๖๐ พบว่า มะเร็งตับและท่อน้ำดี มีอัตราการตายสูงสุด อัตราตาย ๔๓.๘ ต่อแสนประชากร รองลงมาคือ ปอดบวม อัตราตาย ๓๑.๖ ต่อแสนประชากร การติดเชื้อในกระแสเลือด อัตราตาย ๒๙.๘ ต่อแสนประชากร ไตวาย อัตราตาย ๒๗.๘ ต่อแสนประชากร และโรคเสื่อมอื่น ๆ ของระบบประสาท อัตราตาย ๒๕.๗ ต่อแสนประชากร ตามลำดับ

ตารางที่ ๑.๙๓: แสดงสาเหตุการตาย ๕ อันดับแรกของประชาชน จังหวัดสกลนคร ปี ๒๕๖๑

ลำดับ	กลุ่มสาเหตุการตาย	จำนวน	อัตราการตายต่อแสน ประชากร
๑	มะเร็งตับและท่อน้ำดี	๔๔๖	๓๘.๘
๒	โรคเสื่อมอื่น ๆ ของระบบประสาทไม่ระบุรายละเอียด	๔๔๑	๓๘.๓
๓	ปอดบวม	๓๙๐	๓๓.๙
๔	ไตวาย	๓๕๒	๒๘.๔
๕	ติดเชื้อในกระแสเลือด	๓๒๐	๒๗.๘

ที่มา : กองยุทธศาสตร์และแผนงาน (ข้อมูล ณ วันที่ ๓๑ ธันวาคม ๒๕๖๑)

จากตารางที่ ๑.๙๓ สาเหตุการตาย ๕ อันดับแรกของประชาชนจังหวัดสกลนคร ในปี ๒๕๖๑ พบว่า มะเร็งตับและท่อน้ำดี มีอัตราการตายสูงสุด อัตราตาย ๓๘.๘ ต่อแสนประชากร รองลงมาคือ โรคเสื่อมอื่น ๆ ของระบบประสาทไม่ระบุรายละเอียด อัตราตาย ๓๘.๓ ต่อแสนประชากร ปอดบวม อัตราตาย ๓๓.๙ ต่อแสนประชากร ไตวาย อัตราตาย ๒๘.๔ ต่อแสนประชากร และการติดเชื้อในกระแสเลือด อัตราตาย ๒๗.๘ ต่อแสนประชากร ตามลำดับ

ตารางที่ ๑.๙๔: แสดงสาเหตุการตาย ๕ อันดับแรกของประชาชนจังหวัดสกลนคร ปี ๒๕๖๒

ลำดับ	กลุ่มสาเหตุการตาย	จำนวน	อัตราการตายต่อแสน
๑	มะเร็งตับและท่อน้ำดี	๔๓๔	๓๗.๗๐
๒	โรคเสื่อมอื่น ๆ ของระบบประสาทไม่ระบุรายละเอียด	๔๒๖	๓๗.๐๐
๓	ติดเชื้อในกระแสเลือด	๓๗๙	๓๒.๙๒
๔	ปอดบวม	๓๔๓	๒๙.๗๙
๕	ไตวาย	๓๗๕	๓๒.๕๗

ที่มา : สำนักงานสาธารณสุขจังหวัดสกลนคร (ข้อมูล ณ วันที่ ๓๑ ธันวาคม ๒๕๖๒)

จากตารางที่ ๑.๙๒ ในปี ๒๕๖๒ พบว่า สาเหตุการตาย ๕ อันดับแรกของประชาชนจังหวัดสกลนคร สาเหตุการตายอันดับหนึ่งยังคงเป็น โรคมะเร็งตับและท่อน้ำดี รองลงมาคือ โรคเสื่อมอื่น ๆ ของระบบประสาทไม่ระบุรายละเอียด ติดเชื้อในกระแสเลือด ปอดบวมและไตวาย ตามลำดับ

ตารางที่ ๑.๙๕: แสดงสาเหตุการตาย ๕ อันดับแรกของประชาชนจังหวัดสกลนคร ปี ๒๕๖๓

ลำดับ	กลุ่มสาเหตุการตาย	จำนวน	อัตราการตายต่อแสน
๑	โรคเสื่อมอื่น ๆ ของระบบประสาทไม่ระบุรายละเอียด	๔๙๑	๔๒.๕๗
๒	เนื้องอกร้ายของตับ ไม่ระบุรายละเอียด	๔๗๙	๔๑.๕๓
๓	ติดเชื้อในกระแสเลือด ไม่ระบุชนิด	๔๒๕	๓๖.๘๕
๔	โรคชรา	๔๒๒	๓๖.๕๙
๕	ปอดบวม	๓๕๖	๓๐.๘๗

ที่มา : สำนักงานสาธารณสุขจังหวัดสกลนคร (ข้อมูล ณ วันที่ ๓๑ ธันวาคม ๒๕๖๓)

จากตารางที่ ๑.๙๔ ในปี ๒๕๖๓ พบว่า สาเหตุการตาย ๕ อันดับแรกของประชาชนจังหวัด สกลนคร สาเหตุการตายอันดับหนึ่งคือโรคเสื่อมอื่นๆ ของระบบประสาทไม่ระบุรายละเอียด อัตราตาย ๔๒.๕๗ รองลงมาคือ โรคมะเร็งตับและท่อน้ำดี อัตราตาย ๔๑.๕๓ ติดเชื้อในกระแสเลือด อัตราตาย ๓๖.๘๕ โรคชรา อัตราตาย ๓๖.๕๙ และปอดบวม อัตราตาย ๓๐.๘๗ ตามลำดับ

### **ผลการดำเนินงานด้านสาธารณสุขที่สำคัญ**

#### **๑. การพัฒนาโรงพยาบาลตามมาตรฐาน HA (Hospital Accreditation)**

จังหวัดสกลนคร มีการพัฒนาคุณภาพบริการ (Quality of service) ตามแผนการพัฒนากการ พัฒนาคุณภาพบริการของจังหวัดเพื่อให้ประชาชนได้รับบริการด้านสุขภาพอย่างมีคุณภาพได้มาตรฐาน มีความปลอดภัยและเพื่อการมีสุขภาวะที่ดี โดยมีการบูรณาการ การดำเนินงานของสถานบริการสุขภาพ ในจังหวัดสกลนครทุกระดับ ตั้งแต่ระดับปฐมภูมิ ทูติยภูมิ และตติยภูมิครอบคลุมโรงพยาบาลในเครือข่าย ทั้งหมด จำนวน ๑๙ แห่ง ได้แก่ โรงพยาบาลศูนย์ จำนวน ๑ แห่ง โรงพยาบาลทั่วไปขนาดเล็ก จำนวน ๑ แห่ง โรงพยาบาลชุมชน จำนวน ๑๖ แห่ง และโรงพยาบาลสังกัดกระทรวงกลาโหม จำนวน ๑ แห่ง รวมถึง โรงพยาบาลส่งเสริมสุขภาพตำบล (รพ.สต.) จำนวน ๑๖๘ แห่ง เพื่อให้เอื้อต่อการเข้าถึงบริการของประชาชน ในพื้นที่ในทุกมิติ ทั้งด้านป้องกันและควบคุมโรค การส่งเสริมสุขภาพ การรักษาพยาบาล การฟื้นฟูสภาพ โดยส่งเสริมให้มีความต่อเนื่องในการจัดบริการของหน่วยบริการและค้ำถึงมิติด้านคุณภาพอย่างครบถ้วน ทุกมิติ เช่น การเข้าถึงบริการ บริการที่มีความเหมาะสม ความสามารถของหน่วยบริการ ความต่อเนื่อง เพื่อให้ มีความครอบคลุม มีประสิทธิภาพ ประสิทธิผล ให้บริการด้วยความเป็นธรรมเป็นองค์รวมด้วยหัวใจความเป็นมนุษย์ มีการพัฒนาระบบและคุณภาพบริการที่สำคัญ เช่น กระบวนการดูแลผู้ป่วยในกลุ่มโรคสำคัญที่เป็นปัญหา ในพื้นที่ของโรงพยาบาลและเชื่อมโยงการดูแลจากโรงพยาบาลสู่โรงพยาบาลส่งเสริมสุขภาพตำบล สู่ชุมชน (Home Ward) หรือ (Continuity of Care: COC) โดยจังหวัดสกลนครใช้รูปแบบการพัฒนาคุณภาพบริการ ของสถานพยาบาลโดยเครือข่ายพี่เลี้ยง (Quality Learning Network) ผลการพัฒนาคุณภาพสถานพยาบาลใน จังหวัดสกลนคร พบว่า มีโรงพยาบาลผ่านการรับรองคุณภาพตามมาตรฐาน HA (Hospital Accreditation) จำนวน ๑๙ แห่ง ร้อยละ ๑๐๐ ซึ่งถือว่าจังหวัดสกลนครมีโรงพยาบาลผ่านการรับรองคุณภาพตามมาตรฐาน HA (Hospital Accreditation) ครบทุกโรงพยาบาล

#### **๒. การดำเนินการแพทย์แผนไทยและการแพทย์ผสมผสาน**

จังหวัดสกลนครมีต้นทุนในด้านการแพทย์แผนไทยและการแพทย์ผสมผสาน ดังนี้

ด้านบุคลากรการแพทย์แผนไทย จังหวัดสกลนครมีแพทย์แผนไทย ที่มีใบประกอบโรคศิลปะ แพทย์แผนไทยประยุกต์หรือเวชกรรมไทย จำนวน ๒๒๐ คน ปฏิบัติงานในโรงพยาบาล จำนวน ๕๙ คน ครบทุก โรงพยาบาล ปฏิบัติงานในโรงพยาบาลแพทย์แผนไทย จำนวน ๔ คน และปฏิบัติงานใน รพ.สต. จำนวน ๑๖๗ คน มีเจ้าพนักงานสาธารณสุขแพทย์แผนไทยและแพทย์แผนไทย ป.ตรี ที่ยังไม่ได้ใบประกอบโรคศิลปะ จำนวน ๑๔ คน ผู้ช่วยแพทย์แผนไทย จำนวน ๒๐๘ คน ปฏิบัติงานครบทุกหน่วยบริการ มีผู้ผ่านการอบรมหลักสูตร การรักษาด้านการแพทย์แผนไทยสำหรับเจ้าหน้าที่อนามัย จำนวน ๑๙๘ คน ปฏิบัติงานครบทุก รพ.สต. ข้อมูล สิทธิรักษาพยาบาลสิทธิ UC ทั้งหมดของจังหวัดสกลนคร จำนวน ๘๕๘,๘๘๔ คน แพทย์แผนไทยในจังหวัด สกลนครมีบุคลากรด้านการแพทย์แผนไทยในหน่วยบริการเพียงพอต่อการให้บริการประชาชนในชุมชนอย่างทั่วถึง (๑ : ๓,๙๐๔) ซึ่งมากกว่าเกณฑ์ที่กำหนด (๑:๕,๐๐๐) (ข้อมูล ณ วันที่ ๒๗ เม.ย. ๒๕๖๔)

จังหวัดสกลนคร เปิดให้บริการผู้ป่วยนอก (OPD) แพทย์แผนไทยคู่ขนานกับแพทย์ แผนปัจจุบัน ครบทั้ง ๑๘ โรงพยาบาล และมีโรงพยาบาลการแพทย์แผนไทย จำนวน ๒ แห่ง ได้แก่ โรงพยาบาล การแพทย์แผนไทยสกลนคร หลวงปู่แป็บ สุภัทโท ดูแลโดย มหาวิทยาลัยเทคโนโลยีราชมงคลอีสาน วิทยาเขต สกลนคร อำเภอพังโคน และเปิดสอนหลักสูตรการแพทย์แผนไทยบัณฑิต โรงพยาบาลการแพทย์แผนไทยและ การแพทย์ผสมผสานด้านมะเร็งสกลนคร อโรคยศาล วัดคำประมง อำเภอพรรณานิคม รักษาผู้ป่วยมะเร็ง

นอกจากนี้ยังมีชมรมหมอพื้นบ้านระดับจังหวัด ระดับอำเภอและระดับตำบล และมีหมอพื้นบ้านที่ผ่านการรับรองหมอพื้นบ้านแล้ว จำนวน ๑,๐๗๔ คน มีชมรมแพทย์แผนไทยจังหวัดสกลนคร มีโรงพยาบาลที่ให้บริการการแพทย์ทางเลือกด้วยการแพทย์แผนจีน (ฝังเข็ม) จำนวน ๕ แห่ง ได้แก่ โรงพยาบาลพระอาจารย์แบน ธนากโร และโรงพยาบาลสมเด็จพระยุพราชสว่างแดนดิน โรงพยาบาลกุสุมาลย์ โรงพยาบาลนิคมน้ำอูน และโรงพยาบาลต่างอย

จังหวัดสกลนคร มีสำนักงานสาธารณสุขจังหวัดสกลนครเป็นศูนย์ฝึกอบรมหลักสูตรผู้ช่วยแพทย์แผนไทยซึ่งได้รับการรับรองจากสำนักงานพยาบาลและการประกอบโรคศิลปะ และกรมพัฒนาการแพทย์แผนไทยและการแพทย์ทางเลือก มีวิทยากรครูฝึกที่ผ่านการอบรมวิทยากรฟื้นฟูโดยสถาบันการแพทย์แผนไทยและวิทยากรเครือข่ายนวดแผนไทย จำนวน ๘ คน สามารถเป็นวิทยากร ในการอบรมผู้ช่วยแพทย์แผนไทยได้ และมีโรงพยาบาลพระอาจารย์ฝั้น อาจาโร เป็นแหล่งผลิตยาสมุนไพร จำนวน ๗๒ รายการ และยาสมุนไพรตำรับกัญชาอีก ๑๖ ตำรับ ซึ่งขณะนี้ได้ผ่านการประเมินรับรองมาตรฐาน GMP (Good Manufacturing Practice) แล้ว อีกทั้งยังมีเครือข่ายอินแปง และเครือข่ายกลุ่มผู้ปลูกสมุนไพร มีการจัดตั้งสหกรณ์สมุนไพรสกลนคร เพื่อปลูกพืชสมุนไพรส่งให้โรงพยาบาลพระอาจารย์ฝั้น อาจาโร ผลิตยาสมุนไพร และมีศูนย์ศึกษาการพัฒนาภูพาน อันเนื่องมาจากพระราชดำริ ซึ่งมีสวนสาธิตสมุนไพร อาคารแปรรูปสมุนไพร และเครือข่ายกลุ่มผู้ปลูกสมุนไพร ซึ่งผู้บริหารในจังหวัดสกลนครให้การสนับสนุน มีนโยบายพัฒนางานแพทย์แผนไทยให้เป็นต้นแบบระดับประเทศ โดยจังหวัดสกลนคร เป็น ๑ ใน ๔ จังหวัดที่เป็นต้นแบบด้านการแพทย์แผนไทยในระดับประเทศ และจังหวัดสกลนคร ได้แต่งตั้งคณะทำงานพัฒนาจังหวัดสกลนครเป็นจังหวัดต้นแบบด้านการแพทย์แผนไทยและการแพทย์ทางเลือกระดับประเทศ ซึ่งประกอบด้วยด้านต่าง ๆ จำนวน ๘ ด้าน ดังนี้

- |                            |   |
|----------------------------|---|
| ๑. การให้บริการแพทย์แผนไทย | ๕. เครือข่ายหมอพื้นบ้านและภูมิปัญญาแผนไทย |
| ๒. การปลูกและแปรรูปสมุนไพร | ๖. การออกหนังสือรับรองหมอพื้นบ้าน         |
| ๓. การผลิตยาสมุนไพร        | ๗. การพัฒนาบุคลากร                        |
| ๔. การใช้ยาสมุนไพร         | ๘. การวิจัย                               |

จากผลการดำเนินงานและนโยบายดังกล่าว ทำให้จังหวัดสกลนครได้รับการคัดเลือก ให้เป็นพื้นที่ต้นแบบดีเด่นแห่งชาติ ระดับประเทศ ปี ๒๕๕๘ ดังนี้

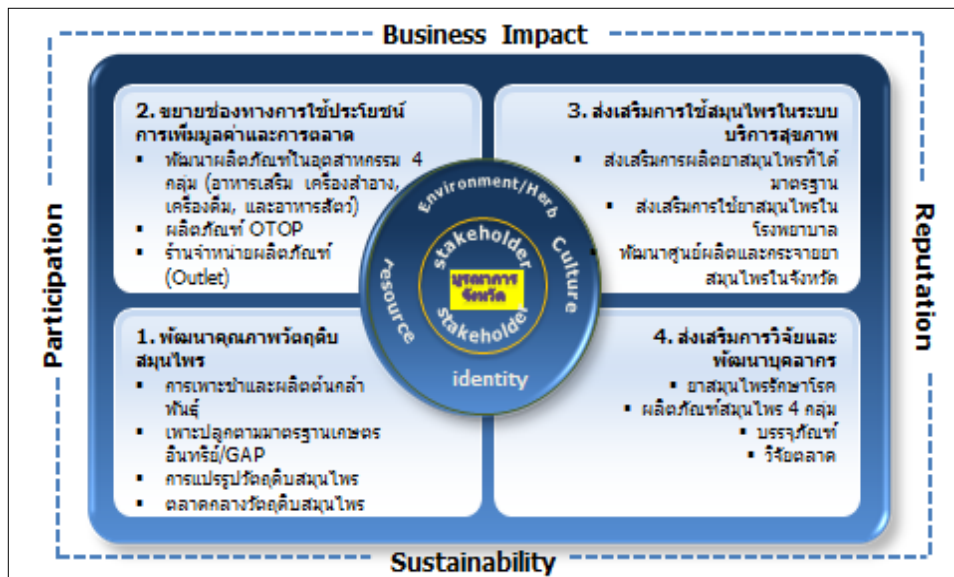
๑. ระดับสำนักงานสาธารณสุขจังหวัด ได้แก่ สำนักงานสาธารณสุขสกลนคร
๒. ระดับโรงพยาบาลศูนย์/ทั่วไป ได้แก่ โรงพยาบาลสมเด็จพระยุพราชสว่างแดนดิน
๓. ระดับโรงพยาบาลชุมชน ได้แก่ โรงพยาบาลพระอาจารย์ฝั้นอาจาโร และในปี ๒๕๕๙

เป็นต้นมา จังหวัดสกลนคร ได้ดำเนินการตามโครงการเมืองสมุนไพร (Herbal Valley) ภายใต้แผนยุทธศาสตร์ “สกลนคร มหาเวชนคร แห่งพหุภพ” และทำให้จังหวัดสกลนครได้รับการคัดเลือก ให้เป็นพื้นที่ต้นแบบดีเด่นแห่งชาติ ระดับเพชร ดังนี้

๑. ระดับสำนักงานสาธารณสุขจังหวัด ได้แก่ สำนักงานสาธารณสุขสกลนคร
๒. ระดับโรงพยาบาลศูนย์/ทั่วไป ได้แก่ โรงพยาบาลสมเด็จพระยุพราชสว่างแดนดิน

**๓. โครงการเมืองสมุนไพรจังหวัดสกลนคร** “สกลนคร มหาเวชนคร แห่งพหุภพ” จังหวัดสกลนครเป็นจังหวัดที่มีความอุดมสมบูรณ์และมีสภาพภูมิอากาศที่เหมาะสมในการทำกิจกรรม สืบเนื่องจากนโยบาย ในการส่งเสริมการพัฒนา “พืชสมุนไพร” เพื่อกระตุ้นเศรษฐกิจและสร้างความมั่นคงด้านสุขภาพให้กับประชาชน ตามคำสั่งสำนักนายกรัฐมนตรี ที่ ๔/๒๕๕๙ ลงวันที่ ๑๔ มกราคม ๒๕๕๙ เรื่องแต่งตั้งคณะกรรมการอำนวยการและคณะกรรมการดำเนินการยกร่างแผนแม่บทแห่งชาติว่าด้วยการพัฒนาสมุนไพรไทย พ.ศ. ๒๕๖๐-๒๕๖๔ ดังนั้น เพื่อให้เกิดการถ่ายทอดแผนแม่บทแห่งชาติฯ ไปสู่การดำเนินการอย่างเป็นรูปธรรม จังหวัดสกลนครจึงได้บูรณาการความร่วมมือจาก ทุกภาคส่วน ทั้งภาครัฐ ภาคเอกชน โดยมีจุดมุ่งหมายร่วมกันในการพัฒนาให้จังหวัดสกลนครมีความพร้อมและศักยภาพในการเป็นจังหวัดที่มีการดำเนินการจัดการด้านสมุนไพร เพื่อเป็นประโยชน์ต่อสุขภาพและนำไปสู่การสร้างเศรษฐกิจให้กับพื้นที่โดยใช้

คำว่า “สกลนครมหาเวชนครแห่งพฤษภเวช บนฐานรากประชารัฐ” หรือเมืองสมุนไพรสกลนคร และด้วยนโยบายจากอธิบดีกรมพัฒนาการแพทย์แผนไทยและการแพทย์ทางเลือกให้การสนับสนุน การดำเนินงานตามโครงการพัฒนาเมืองสมุนไพร (Herbal City) เพื่อส่งเสริมการพัฒนาสมุนไพรอย่างครบถ้วน โดยอาศัยกลไกประชารัฐ ตั้งแต่ต้นทาง กลางทาง และปลายทาง เน้นให้มีการเพาะปลูกสมุนไพร การแปรรูป และการจัดจำหน่าย นำวัตถุดิบมาผลิตเป็นยาและผลิตภัณฑ์สมุนไพร นำไปใช้ประโยชน์ได้อย่างกว้างขวาง มีความปลอดภัย สามารถสร้างมูลค่าทางเศรษฐกิจของประเทศ ได้คัดเลือกให้จังหวัดสกลนคร เป็น ๑ ใน ๔ จังหวัด ประกอบด้วย จังหวัดปราจีนบุรี เชียงราย สกลนคร และสุราษฎร์ธานี โดยมีกรอบแนวคิด ในการดำเนินงาน ดังรูปภาพที่ ๑.๑๕



รูปภาพที่ ๑.๑๕ กรอบแนวคิด เมืองสมุนไพร สกลนครมหาเวชนครแห่งพฤษภเวช

กลุ่มงานการแพทย์แผนไทยและการแพทย์ทางเลือก สำนักงานสาธารณสุขจังหวัดสกลนคร ได้รับการจัดสรรงบประมาณ เพื่อดำเนินการและลงทุนตามนโยบาย เมืองสมุนไพร ตามรายละเอียดดังนี้

๓.๑ ปีงบประมาณ ๒๕๕๙ ได้รับการจัดสรรงบประมาณ จำนวน ๓๐ ล้านบาท จากสำนักงานปลัดกระทรวงสาธารณสุข เพื่อสร้างอาคารผลิตยาและแปรรูปผลิตภัณฑ์สมุนไพร ณ โรงพยาบาลพระอาจารย์ฝั้น อาจาโร

๓.๒ ปีงบประมาณ ๒๕๖๐ ได้รับการจัดสรรงบประมาณ ๒๒,๕๐๐,๐๐๐ ล้านบาท จากกลุ่มจังหวัดภาคตะวันออกเฉียงเหนือตอนบน ๒ เพื่อใช้เป็นงบดำเนินงาน ในการส่งเสริมการใช้และแปรรูปสมุนไพร สร้างศูนย์แปรรูปผลิตภัณฑ์สมุนไพร จำนวน ๖ แห่ง และจัดซื้อครุภัณฑ์ให้กับ โรงงานผลิตยาพระอาจารย์ฝั้น อาจาโร

๓.๓ ปีงบประมาณ ๒๕๖๑ ได้รับการจัดสรรงบประมาณ ๗๕,๐๐๐,๐๐๐ ล้านบาท จากสำนักงานปลัดกระทรวงสาธารณสุข เพื่อจัดสร้างโรงงานผลิตยาเพื่อใช้ในการผลิตยารักษาโรคมะเร็ง สร้างอาคารเอนกประสงค์เพื่อใช้ในการดูแลผู้ป่วยแบบประคับประคอง ณ โรงพยาบาลพระอาจารย์ฝั้น อาจาโร พื้นที่วัดคำประมง อำเภอพรรณานิคม จังหวัดสกลนคร และสร้างอาคารเพื่อดำเนินการด้านอายุรเวทที่โรงพยาบาลสว่างแดนดิน จังหวัดสกลนคร

๓.๔ ปีงบประมาณ ๒๕๖๒ ได้รับการจัดสรรงบประมาณ ๙๙,๖๐๐ บาท จากสำนักงานปลัดกระทรวงสาธารณสุข เพื่อดำเนินการจัดอบรมส่งเสริมการใช้หลักสูตรสมุนไพร e-Book

๓.๕ ปีงบประมาณ ๒๕๖๓ ได้รับการจัดสรรงบประมาณ ๓๐,๐๐๐ บาท จากสำนักงานสาธารณสุขจังหวัดสกลนคร เพื่อดำเนินการโครงการสกลนครมหาเวชนครแห่งพฤษภเวช

๓.๖ ปีงบประมาณ ๒๕๖๓ ได้รับการจัดสรรงบประมาณ ๓๕,๐๐๐ บาท จากปลัดกระทรวงสาธารณสุข เพื่อดำเนินการโครงการพัฒนาเมืองสมุนไพร

นอกจากนั้นได้มีการบูรณาการงานร่วมกับภาคีเครือข่ายเมืองสมุนไพร ได้แก่ สำนักงานสาธารณสุขจังหวัดสกลนคร สำนักงานสาธารณสุขจังหวัดนครพนม สำนักงานสาธารณสุขจังหวัดมุกดาหาร มหาวิทยาลัยราชภัฏสกลนคร มหาวิทยาลัยเกษตรศาสตร์ วิทยาเขตเฉลิมพระเกียรติ จังหวัดสกลนคร และ มหาวิทยาลัยเทคโนโลยีราชมงคลอีสาน วิทยาเขตสกลนคร มีการมอบหมายภารกิจในการดำเนินงานครบวงจรตั้งแต่ต้นทาง กลางทาง และปลายทาง ดังนี้

**๑. ต้นทาง** ได้ดำเนินการสร้างกลุ่มผู้ปลูกสมุนไพร โดยสนับสนุนกล้าพันธุ์สมุนไพร สร้างศูนย์เรียนรู้ จำนวน ๒๒ แห่ง กระจายอยู่ใน ๑๘ อำเภอ อย่างน้อย อำเภอละ ๑ แห่ง ดังนี้

- ๑.๑ รพ.สต.ห้วยหีบ ต.ตองโขบ อ.โคกศรีสุพรรณ
- ๑.๒ รพ.สต.โพหนองวัฒนา อ.โคกศรีสุพรรณ
- ๑.๓ รพ.สต.กุดแฮด ต.กุดแฮด อ.กุดบาก
- ๑.๔ รพ.สต.หนองบัวสร้าง อ.กุสุมาลย์
- ๑.๕ รพ.สต.โคกศิลา อ.เจริญศิลป์
- ๑.๖ สถานีอนามัยเฉลิมพระเกียรติบ้านขาม อ.สว่างแดนดิน
- ๑.๗ รพ.สต.ปลาไหล อ.วาริชภูมิ
- ๑.๘ รพ.สต.แสงเจริญ อ.วานรนิวาส
- ๑.๙ รพ.สต.บ้านน้ำพุ อ.โพนนาแก้ว
- ๑.๑๐ รพ.สต.สร้างค้อ อ.ภูพาน
- ๑.๑๑ รพ.สต.วาใหญ่ อ.อากาศอำนวย
- ๑.๑๒ รพ.สต.หนองผือ อ.พรรณานิคม
- ๑.๑๓ รพ.สต.บ้านบัว อ.พรรณานิคม
- ๑.๑๔ รพ.สต.บะฮีเหนือ ต.บะฮี อ.พรรณานิคม
- ๑.๑๕ รพ.สต.หนองไผ่ อ.เมืองสกลนคร
- ๑.๑๖ โรงพยาบาลนิคมน้ำอูน อ.นิคมน้ำอูน
- ๑.๑๗ รพ.สต.แร่ อ.พังโคน
- ๑.๑๘ รพ.สต.ป่อแก้ว อ.บ้านม่วง
- ๑.๑๙ รพ.สต.หนองแวง อ.ส่องดาว
- ๑.๒๐ รพ.สต.แพด อ.คำตากล้า
- ๑.๒๑ รพ.สต.ดงหลวง อ.เต่างอย
- ๑.๒๒ สหกรณ์สมุนไพรสกลนคร จำกัด อ.พังโคน

**๒. กลางทาง** ภาคีเครือข่ายการดำเนินงานโครงการ “เมืองสมุนไพรสกลนครมหานคร แห่งพฤษภวชน บณฐานรากประชารัฐ” ได้วางแผนกระบวนการในการจัดการวัตถุดิบสมุนไพรที่ลำเลียงมาจาก “ต้นทาง” เพื่อนำมาสู่การแปรรูป ก่อให้เกิดผลิตภัณฑ์ที่ได้คุณภาพ จึงได้ร่วมมือกันทุกภาคส่วน โดยมี สำนักงานสาธารณสุขจังหวัดสกลนคร เป็นหน่วยงานหลักในการประสานงาน เพื่อให้โรงงานผลิตยาและผลิตภัณฑ์สมุนไพรในจังหวัดสกลนครผ่านเกณฑ์มาตรฐาน GMP/Pics และฮาลาล โดยมีจุดมุ่งหมายเพื่อพัฒนา ยาและผลิตภัณฑ์ที่มีคุณภาพสำหรับประชาชน และเพื่อการจัดจำหน่ายทั้งในและต่างประเทศ มีเป้าหมายในการพัฒนา “กลางทาง” ดังนี้

- ๒.๑ โรงงานผลิตยาสมุนไพรพระอาจารย์ฝั้น อาจาโร ในพื้นที่ โรงพยาบาล
- ๒.๒ โรงงานผลิตยาสมุนไพรรักษามะเร็งพระอาจารย์ฝั้น อาจาโร พื้นที่วัดคำประมง
- ๒.๓ ศูนย์แปรรูปวัตถุดิบสมุนไพรชุมชน จำนวน ๗ แห่ง ดังนี้
  - รพ.สต.หนองไผ่ อ.เมืองสกลนคร
  - รพ.สต.แสงเจริญ อ.วานรนิวาส

- รพ.สต.หนองบัวสร้าง อ.กุสุมาลย์
- รพ.สต.กุดแฮด อ.กุดบาก
- โรงพยาบาลโคกศรีสุพรรณ อ.โคกศรีสุพรรณ
- รพ.สต.โคกศิลา อ.เจริญศิลป์
- โรงพยาบาลพระยุพราชสว่างแดนดิน อ.สว่างแดนดิน

**๓. ปลายทาง** เพื่อให้สินค้าและผลิตภัณฑ์สมุนไพรของจังหวัดสกลนคร ไปสู่ประชาชนและผู้ประกอบการทั้งในและต่างประเทศ ภาคีเครือข่ายการดำเนินงานโครงการ “เมืองสมุนไพรสกลนคร มหานครแห่งพฤษภเวษ บนฐานรากประชารัฐ” ได้วางแผนการดำเนินงานเพื่อเชื่อมต่อกับนโยบาย “บริษัทประชารัฐ” ของรัฐบาล โดยมีการดำเนินงาน ในการประชาสัมพันธ์ และสร้างช่องทางในการจัดจำหน่ายทางอินเทอร์เน็ต ให้สกลนครเป็นเมืองน่าเที่ยว ประชาชนมีสุขภาพดี มีรายได้ เป็นศูนย์กลางแห่งสมุนไพร ผลิตภัณฑ์สุขภาพ และระบบบริการแพทย์แผนไทยที่ได้มาตรฐานระดับอาเซียน โดยมีเป้าหมายในการพัฒนา “ปลายทาง” ดังนี้

- ๓.๑ ประชาชนสามารถดูแลตนเองได้ด้วยสมุนไพร
- ๓.๒ นักท่องเที่ยวเดินทางมาที่จังหวัดสกลนครมากขึ้น
- ๓.๓ จำหน่ายยาสมุนไพร ผลิตภัณฑ์จากสมุนไพร รวมถึงส่งเสริมการใช้ยาสมุนไพรในสถานบริการภาครัฐ ๒๕ - ๔๕ รายการ
- ๓.๔ จำหน่ายอาหารเสริมสมุนไพร
- ๓.๕ จำหน่ายเวชสำอางจากสมุนไพร
- ๓.๖ จำหน่ายอาหารและยาสำหรับสัตว์
- ๓.๗ จัดหลักสูตรการเรียนรู้เรื่องสมุนไพรด้วย e-Book เพื่อส่งเสริมการดูแลตนเองด้วยสมุนไพรในกลุ่มนักเรียนและครู

#### ๔. หมอพื้นบ้านสกลนคร

ทศวรรษกว่าๆ แล้วที่ “ชมรมหมอพื้นบ้านสกลนคร” ได้ถูกก่อตั้งขึ้น จากความร่วมมือร่วมใจของภาครัฐและองค์การบริหารส่วนท้องถิ่นที่ต้องการผลักดันให้ ประชาชนชาวบ้าน หรือ หมอพื้นบ้าน ได้มีที่ยืนในสังคม ได้รับความเชื่อถือจากประชาชน เพื่อที่จะนำเอาองค์ความรู้ที่ถ่ายทอดมาจากรุ่นสู่รุ่น สร้างสุขภาพะให้กับประชาชนในพื้นที่ ด้วยการรักษาที่ได้รับการรับรองจากหน่วยงานภาครัฐ ซึ่งในปัจจุบันมีหมอพื้นบ้านจังหวัดสกลนคร ที่ผ่านการรับรองกับสำนักงานสาธารณสุขจังหวัดสกลนคร จำนวนทั้งสิ้น ๑,๐๗๔ คน ซึ่งบางส่วนได้เข้ามาช่วยเหลือภาครัฐ โดยมอบองค์ความรู้จากภูมิปัญญาที่สืบทอดมาจากบรรพบุรุษให้กับกรมการแพทย์แผนไทยและแพทย์ทางเลือก ได้ถอดบทเรียน เช่น แม่จันลี เปลี่ยนเอก หมอไทยดีเด่นแห่งชาติ ปี พ.ศ.๒๕๕๖ อายุ ๗๙ ปี ชาวบ้านโนนหอม ตำบลโนนหอม อำเภอเมืองสกลนคร จังหวัดสกลนคร มีความเชี่ยวชาญในด้านการดูแลรักษาผู้ป่วยอัมพฤกษ์ อัมพาต ด้วยวิธีการนวดเหย้าเส้น และการต้มยาต้มสมุนไพร เป็นต้น

#### ปัญหาและอุปสรรค

๑. ด้านสถานที่ งบประมาณในการปรับปรุง และบำรุงรักษาสถานที่ให้เป็นไปตามมาตรฐานที่กำหนดมีไม่ต่อเนื่อง
๒. ด้านบุคลากร ขาดงบประมาณจ้างลูกจ้างตำแหน่งแพทย์แผนไทย เนื่องจากหน่วยบริการประสบปัญหาสถานะทางการเงิน
๓. ด้านระบบยาสมุนไพร ปัญหาในการเบิกจ่ายยาสมุนไพร โดยเฉพาะยาปรุงเฉพาะราย (ยาต้ม) ในผู้ป่วยสิทธิ UC ที่การชดเชยจาก สปสช. เป็น ๒๕ point คิดเป็นเงินเฉลี่ย ได้ ๑๒.๖๘ บาท/รายการยา แต่ต้นทุนบริการต่อครั้ง ๑๐๐ - ๒๐๐ บาท ทำให้โรงพยาบาลต้องรับภาระสูงในการให้บริการแก่ประชาชน

## แนวทางการพัฒนา

๑. ส่งเสริมหลักสูตรแพทย์แผนไทยบัณฑิต โดยเน้นด้านเวชกรรมไทยมากยิ่งขึ้น และการจัดอบรมหลักสูตรผู้ช่วยแพทย์แผนไทย เพื่อเพิ่มบุคลากรในสถานบริการของรัฐ
๒. สนับสนุนการปลูกและผลิตยาสมุนไพร โดยใช้วัตถุดิบจากเกษตรกร เพื่อสร้างรายได้ และส่งเสริมการใช้ยาสมุนไพรแทนยาแผนปัจจุบัน โดยพิจารณาตัวยาแผนปัจจุบันบางตัวออกแล้วใช้ยาสมุนไพรในการรักษาแทน
๓. พิจารณาหาช่องทางในการขอการสนับสนุนงบประมาณเพื่อจ้างแพทย์แผนไทยและผู้ช่วยแพทย์แผนไทยให้กับสถานบริการ
๔. สนับสนุนให้มี OPD แพทย์แผนไทยคู่ขนานในโรงพยาบาล ทำให้ผู้ป่วยสามารถเลือกรับบริการได้
๕. สนับสนุนเครือข่ายหมอพื้นบ้านและส่งเสริมภูมิปัญญาท้องถิ่น
๖. ส่งเสริมการจัดอบรมให้ความรู้เรื่องยาสมุนไพรกับบุคลากรทางการแพทย์

### กัญชาทางการแพทย์แผนไทย

จังหวัดสกลนคร เป็นจังหวัดต้นแบบในการดำเนินการกัญชาทางการแพทย์ (SAKOL MODEL) ภายใต้การดำเนินงานในภาพรวมของจังหวัดสกลนคร โดยการบูรณาการร่วมกันทั้งภาครัฐและภาคเอกชน โดยดำเนินการตั้งแต่ต้นทาง กลางทาง และปลายทาง ดังนี้

**ต้นทาง** ด้านการปลูกกัญชา จังหวัดสกลนครมีหน่วยงานที่ได้รับใบอนุญาตให้ปลูกกัญชาทางการแพทย์ จากสำนักงานคณะกรรมการอาหารและยาแล้ว จำนวน ๒ แห่ง ได้แก่ มหาวิทยาลัยเทคโนโลยีราชมงคลอีสาน วิทยาเขตสกลนคร และมหาวิทยาลัยเกษตรศาสตร์ วิทยาเขตเฉลิมพระเกียรติจังหวัดสกลนคร ซึ่งได้ดำเนินการปลูกกัญชาทางการแพทย์รอบที่ ๑ และเก็บเกี่ยวผลผลิตไปแล้ว ขณะนี้อยู่ระหว่างการปลูกกัญชาทางการแพทย์ รอบที่ ๒ และจังหวัดสกลนคร ยังเป็นพื้นที่นำร่องในการปลูกกัญชาทางการแพทย์ ในโรงพยาบาลส่งเสริมสุขภาพตำบล โดยร่วมกับกรมการแพทย์แผนไทยและการแพทย์ทางเลือก และกลุ่มวิสาหกิจชุมชน จะดำเนินการปลูกกัญชาทางการแพทย์ในโรงพยาบาลส่งเสริมสุขภาพตำบลนายอเหนือ อำเภออากาศอำนวย ซึ่งขณะนี้อยู่ระหว่างการก่อสร้างโรงเรือน

**กลางทาง** ด้านการผลิต จังหวัดสกลนครมีโรงพยาบาลพระอาจารย์ฝั้น อาจาโร ได้รับใบอนุญาตให้ผลิตกัญชาทางการแพทย์ โดยได้ดำเนินการผลิตยาแผนไทยตำรับเข้ากัญชา จำนวน ๑๖ ตำรับ ให้กับกรมการแพทย์แผนไทยและการแพทย์ทางเลือก กระจายให้กับหน่วยบริการทั่วประเทศ และกำลังจะดำเนินการจัดซื้อเครื่อง Supercritical fluid extraction โดยใช้งบประมาณจากแผนพัฒนาจังหวัดสกลนคร ปีงบประมาณ ๒๕๖๓ ซึ่งจะสามารถสกัดสาร THC และ CBD เพื่อใช้ในทางการแพทย์ได้ นอกจากนี้ยังมีตำรับน้ำมันกัญชาของวัดคำประมงและหมอพื้นบ้าน ซึ่งอยู่ระหว่างดำเนินการขออนุญาตตามกฎหมาย

**ปลายทาง** ด้านการบริการคลินิกกัญชาทางการแพทย์ จังหวัดสกลนครมีการดำเนินการขออนุญาตเปิดคลินิกกัญชาทางการแพทย์แล้ว ครอบคลุมทั้ง ๑๘ อำเภอ ( ๑๙ โรงพยาบาล)

จังหวัดสกลนคร มีบุคลากรทางการแพทย์ ประกอบด้วยแพทย์ ทันตแพทย์และเภสัชกรของโรงพยาบาลสังกัดกระทรวงสาธารณสุขทุกแห่งเข้ารับการอบรมการใช้สารสกัดจากกัญชาทางการแพทย์สำหรับบุคลากรทางการแพทย์ของกรมการแพทย์ และบุคลากรแพทย์แผนไทยที่ผ่านการอบรมหลักสูตรการใช้กัญชาทางการแพทย์แผนไทยของกรมการแพทย์แผนไทยและการแพทย์ทางเลือก รวมประมาณ ๓๐๐ คน

### ปัญหาอุปสรรค

๑. การเข้าถึงบริการคลินิกกัญชาทางการแพทย์ยังไม่ครอบคลุมทุกอำเภอ
๒. ยาแผนไทยที่มีกัญชาเป็นส่วนผสมยังไม่สามารถผลิตได้ทั้ง ๑๖ ตำรับ เนื่องจากกัญชาไม่เพียงพอ
๓. มีคนใช้จำนวนมากที่ต้องการใช้ผลิตภัณฑ์กัญชา และยังใช้กัญชาใต้ดินเป็นจำนวนมาก
๔. ขั้นตอนการขออนุญาตปลูกจากผู้อนุญาตมีความเข้มงวด และต้องลงทุนสูง
๕. ตลาดหรือแหล่งกระจาย ยังถูกจำกัด โดยต้องผ่านกรมการแพทย์แผนไทยและการแพทย์ทางเลือก



๖. การขออนุญาตทุกกระบวนการ (ผู้ปลูก ผู้ซื้อ ผู้ขาย) ยุ่งยาก
๗. ค่าใช้จ่ายในการตรวจวิเคราะห์กัญชาทางการแพทย์ค่อนข้างสูง
๘. ขั้นตอนการวิจัยกัญชาทางการแพทย์ยังถูกจำกัดด้วยกฎหมาย
๙. การประชาสัมพันธ์ที่ส่งผลให้ประชาชนคาดหวังผลจากการใช้กัญชาที่มากเกินไป
๑๐. ระบบการเก็บข้อมูลของกระทรวงมีรายละเอียดมาก ทำให้ใช้เวลานานในการบันทึกข้อมูล
๑๑. ผู้ป่วยรายใหม่เพิ่มขึ้น บุคลากรมีไม่เพียงพอต่อจำนวนคนไข้/วัน
๑๒. ผู้ป่วยรายเก่า ไม่มาตามนัด
๑๓. ผู้ป่วยรายใหม่ไม่โทรสอบถามหรือประสานคลินิกเบื้องต้นก่อนเข้ารับบริการและจองคิว ทำให้บางคนไม่ได้รับบริการวันนั้นๆหรือไม่ผ่านเกณฑ์คัดกรองจนเสียเวลาเดินทาง
๑๔. ผู้ป่วยส่วนใหญ่มาด้วยความคาดหวังว่าจะได้รับน้ำมันกัญชา ดังนั้นต้องใช้เวลาในการซักซ้อมความเข้าใจเรื่ององค์การคัดกรอง อธิบายถึงคุณประโยชน์และโทษของน้ำมันกัญชาให้ผู้ป่วยเข้าใจ

#### ข้อเสนอแนะ

๑. ส่งเสริมสนับสนุนการศึกษาวิจัยเพิ่มขึ้น
๒. สร้างความรู้ความเข้าใจในเรื่องกัญชาทางการแพทย์ให้ประชาชน
๓. ควรมีหลักสูตรอบรมบุคลากรเพิ่มในบางสาขาเช่น พยาบาล, นักเทคนิคการแพทย์, นักวิชาการสาธารณสุข ฯลฯ
๔. ควรเปิดให้บริการเพิ่มเป็น อาทิตย์ละ ๒ วัน และแผนการเพิ่มอัตรากำลังในคลินิกในอนาคต
๕. ควรลดการรายงานที่ซ้ำซ้อนหลายโปรแกรมเพื่อลดภาระงานของเจ้าหน้าที่
๖. สนับสนุนงบประมาณในการเปิดคลินิกกัญชาทางการแพทย์ โดยเฉพาะต้นทุนเรื่องยา และบุคลากรในการจัดบริการ

#### นวัตกรรมที่สามารถเป็นแบบอย่าง

- การปลูกกัญชาทางการแพทย์ ของ มหาวิทยาลัยเทคโนโลยีราชมงคลธัญบุรี วิทยาเขตสกลนคร มหาวิทยาลัยเกษตรศาสตร์ วิทยาเขตเฉลิมพระเกียรติจังหวัดสกลนคร และ ใน รพ.สต. ร่วมกับกลุ่มวิสาหกิจ
- การผลิตยาแผนไทย ๑๖ ตำรับ ของโรงพยาบาลพระอาจารย์ฝั้น อาจาโร
- การขึ้นทะเบียนตำรับยาสมุนไพรที่มีกัญชาปรุงผสมอยู่ ของหมอพื้นบ้าน

#### ๕. การพัฒนาปฐมภูมิและสุขภาพองค์รวม

การดำเนินงานพัฒนาระบบสุขภาพอำเภอของจังหวัดสกลนคร เป็นการดำเนินงานอย่างต่อเนื่องมาตั้งแต่ปีงบประมาณ ๒๕๕๔ จนถึงปัจจุบัน มุ่งเน้นการมีส่วนร่วมกับภาคีเครือข่ายมากยิ่งขึ้น โดยเฉพาะตั้งแต่ปี ๒๕๕๖ เป็นต้นมา มีนโยบายระดับจังหวัดโดยผู้ว่าราชการจังหวัดสกลนคร กำหนดตัวชี้วัดที่ส่งเสริมและสนับสนุนการทำงานของภาคีเครือข่ายให้เกิดผลมากที่สุดสอดคล้องกับนโยบายนายแพทย์สาธารณสุขจังหวัดสกลนครที่สนับสนุนให้งานสำคัญบรรลุเป้าหมายมากที่สุด และเพื่อให้เกิดการส่งเสริมการพัฒนารูปแบบการบริหารจัดการ เสริมสร้างแนวคิด หลักการ และวิธีการ พร้อมรวบรวมและเผยแพร่องค์ความรู้ และประสบการณ์ ในการบริหารจัดการเครือข่ายระบบสุขภาพอำเภอของแต่ละพื้นที่ จังหวัดสกลนครได้เชื่อมโยงการดำเนินงานร่วมกับการพัฒนาสู่อำเภอ-ตำบลจัดการสุขภาพบูรณาการติดตาม ซึ่งเป็นนโยบายร่วมกันในระดับเขตสุขภาพที่ ๘ ซึ่งในปี ๒๕๖๐ มีนโยบายการพัฒนาคุณภาพชีวิตระดับอำเภอ โดยคณะกรรมการพัฒนาคุณภาพชีวิตระดับอำเภอ เป็นผลผลิตที่มีการพัฒนาการควบคู่กับการพัฒนาระบบสุขภาพอำเภอที่เชื่อมโยงระบบบริการปฐมภูมิกับชุมชนและท้องถิ่น โดยมีเป้าหมายในการทำให้ “คนอำเภอเดียวกันไม่ทอดทิ้งกัน” และ “คนไทยใส่ใจดูแลกัน” และให้ทุกภาคส่วนในพื้นที่เข้ามามีส่วนร่วมในการพัฒนาคุณภาพชีวิตแก้ไขปัญหาของประชาชนในพื้นที่ และ เพื่อส่งเสริมการทำงานแบบบูรณาการความร่วมมือสร้างความแข็งแกร่งในการแก้ไขปัญหาคุณภาพชีวิตของประชาชนระดับพื้นที่ในการขับเคลื่อนนโยบายดังกล่าว จังหวัดสกลนครได้มีการแต่งตั้งคณะกรรมการพัฒนาคุณภาพชีวิตระดับอำเภอ ครอบคลุมในพื้นที่ จำนวน ๑๘ อำเภอ

## ๖. การดำเนินงานทีมหมอครอบครัว

จังหวัดสกลนครมีการจัดการให้มีหมอประจำครอบครัว (Family Care Team : FCT) โดยมีการแต่งตั้งสหวิชาชีพเป็นทีมระดับอำเภอ ตำบลและชุมชน ร่วมกันปฏิบัติงาน เพื่อดูแลสุขภาพประชาชน โดยมีแพทย์เป็นผู้ให้คำปรึกษา ผ่านระบบสื่อสารด้านต่าง ๆ มีการแบ่งพื้นที่รับผิดชอบของบุคลากรสาธารณสุขหรือนักสุขภาพครอบครัว (นสค.) ที่ประจำหน่วยบริการปฐมภูมิ ดูแลกลุ่มเป้าหมาย คริวเรือน และหมู่บ้าน โดยมีการดำเนินการอย่างต่อเนื่องสามารถเชื่อมโยงกับนโยบายเร่งด่วนต่าง ๆ ได้เป็นอย่างดี ทำให้เกิดผลงาน นวัตกรรมหลากหลายในพื้นที่

## ๗. การดำเนินงานอำเภอ-ตำบลจัดการสุขภาพบูรณาการติดตาม

จังหวัดสกลนคร ได้กำหนดการพัฒนาคุณภาพด้าน Quality To Care สำหรับการพัฒนาคุณภาพเครือข่ายบริการปฐมภูมิ มาตั้งแต่ ปี ๒๕๕๖-ปัจจุบัน ซึ่งเรียกว่า คปสอ./รพ.สต.ติดตาม โดยมีการกำหนดเกณฑ์/ปรับเกณฑ์ และรูปแบบการประเมินร่วมกันในระดับเขต มีการมอบหมายให้แต่ละจังหวัดดำเนินการพัฒนา โดยทีมพี่เลี้ยงจังหวัด/อำเภอ พร้อมประเมินตนเองในระดับอำเภอ ผลการดำเนินงานทั้งหมด ๑๘ อำเภอ ผ่านการรับรองระดับ ๕ ดาว ครบทุกอำเภอ หน่วยบริการปฐมภูมิ ผ่านการรับรองระดับ ๕ ดาวทั้งหมด จำนวน ๑๘๘ แห่ง ร้อยละ ๑๐๐

## ๘. การดำเนินงานควบคุมการบริโภคเครื่องดื่มแอลกอฮอล์และยาสูบ

จังหวัดสกลนครกำหนดนโยบายให้ประชาชนในทุกพื้นที่ที่มีการจัดงานบุญประเพณี งานศพ ปลอดภัยปลอดการพนัน โดยได้ประกาศเป็นนโยบายของจังหวัด และจัดทำประกาศ แต่งตั้งคณะกรรมการควบคุมเครื่องดื่มแอลกอฮอล์และยาสูบระดับจังหวัด และใช้กลไกของรัฐทุกระดับทั้งระดับอำเภอ ระดับตำบล และระดับหมู่บ้าน ในการขับเคลื่อนนโยบายดังกล่าว อีกทั้งสนับสนุนให้มีการประชาสัมพันธ์ให้ประชาชนทราบ และถือปฏิบัติหลายช่องทาง เพื่อสร้างกระแส ทั้งทางกลุ่มไลน์ เฟสบุ๊ก วิทยุ หนังสือพิมพ์ท้องถิ่น การทำป้ายประชาสัมพันธ์ในทุกอำเภอและมีการติดตามประเมินการทำงานเป็นระยะๆ ผ่านการประชุมคณะกรรมการความมั่นคงและรักษาความสงบเรียบร้อยและคณะกรรมการควบคุมเครื่องดื่มแอลกอฮอล์และยาสูบ อย่างต่อเนื่อง ผลการดำเนินงาน ทำให้เกิดคณะทำงานในระดับ อำเภอ ตำบล และชุมชน รวมทั้งเกิดกระบวนการในการทำงาน เช่น การทำเวทีประชาคมเพื่อกำหนดกฎกติกาในการจัดงานบุญประเพณี งานศพปลอดภัยและปลอดการพนันในหมู่บ้านและชุมชน

การดำเนินการเพื่อแก้ปัญหาการบริโภคเครื่องดื่มแอลกอฮอล์และบุหรี่ จังหวัดสกลนครมีการจัดกิจกรรมรณรงค์ในงานบุญ งานประเพณีที่สำคัญของจังหวัด ดังนี้

- งานสงกรานต์ปลอดเหล้าและบุหรี่
- งานบุญบั้งไฟปลอดเหล้าและบุหรี่
- งานงดเหล้าเข้าพรรษาและงดเหล้าตลอดชีวิต
- งานแข่งเรือชิงถ้วยพระราชทานปลอดเหล้าและบุหรี่
- งานลอยพระประทีปปลอดเหล้าและบุหรี่
- งานแข่งขันกีฬา กศน.ปลอดแอลกอฮอล์
- งานรวมน้ำใจปลอดเหล้าและบุหรี่
- งานนมัสการองค์พระธาตุเชิงชุมและหลวงพ่อดวงค์แสนปลอดเหล้าและบุหรี่
- งานแห่ดาวในเทศกาลคริสต์มาสปลอดเหล้าและบุหรี่
- งานไท่สัวรำลึก อำเภอกุสุมาลย์ ปลอดเหล้าและบุหรี่

พื้นที่ต้นแบบงานบุญประเพณีปลอดเหล้า/งานศพปลอดเหล้าของจังหวัดสกลนคร ได้แก่

- ตำบลปลาไหล อ.วาริชภูมิ
- ตำบลดงชน อ.เมืองสกลนคร
- ตำบลตองโขบ อ.โคกศรีสุพรรณ
- ตำบลนาหัวบ่อ อ.พรรณานิคม
- ตำบลโคกสี อ.สว่างแดนดิน
- ตำบลกุดบาก อ.กุดบาก
- ขับเคลื่อนตำบลต้นแบบให้ครอบคลุมทุกอำเภอ จำนวน ๕๑ ตำบล

ผลลัพธ์การดำเนินงาน เกิดพื้นที่ต้นแบบที่มีจุดเด่นในการขับเคลื่อนงานและพร้อมจะเป็นแหล่งเรียนรู้ทั้งในและต่างจังหวัด จำนวน 7 แห่ง ดังตาราง

พื้นที่	จุดเด่นที่ค้นพบ
๑.รพ.สต.บ้านดอนยาวใหญ่ ต.หนองลาด อ.วาริชภูมิ	๑.มีการขับเคลื่อนงานบูรณาการบ้าน วัด โรงเรียน ๒.คัดกรองและช่วยเหลือบุหรี สุรา ในผู้ป่วยโรคเรื้อรัง ๓.เกิดบุคคล ครอบครัวต้นแบบ โดยเน้นในผู้นำชุมชน ๔.นวัตกรรม กฐิน งานบุญประเพณีปลอดเหล้า บุหรี ๕.บูรณาการประชาสัมพันธ์ ความรู้ร่วมกับกิจกรรมวิ่งจำวนาม ๖.มีโรงเรียนต้นแบบ "สถานศึกษาปลอดบุหรีและแอลกอฮอล์" ละคร หุ่นมือ สองมือนี้ ช่วยเลิกบุหรี สุรา
๒.รพ.สต.บ้านสุขเกษม ต.ไฮหย่อง อ.พังโคน	๑.ขับเคลื่อนการเลิกบุหรี สุรา ในสถานศึกษาอย่างเป็นรูปธรรม ๒.มีต้นแบบ อสม. และแกนนำหมู่บ้าน ที่เลิกสูบบุหรี่ เลิกดื่ม ๓.ร้านค้าให้ความร่วมมือในการปฏิบัติตามกฎหมายและมาตรการชุมชน อย่างเข้มข้น ๔.งานศพปลอดเหล้า บุหรี ครอบคลุมทุกหมู่บ้านและขยายผลทั้งอำเภอ
๓.รพ.สต.ท่าแร่ ต.ท่าแร่ อ.เมืองสกลนคร	๑.มีการขับเคลื่อนงานโดยเครือข่ายในชุมชนที่เข้มแข็ง โดยเฉพาะองค์กร ทางศาสนา ๒.คณะทำงานที่หลากหลายภาคส่วน ๓.สร้างนวัตกรรมตรวจสอบสมรรถภาพปอด, นวดกดจุด ๔.ประเพณีงานแห่ดาวและเทศกาลคริสมาสต์ปลอดเหล้า บุหรี ๕.พัฒนารูปแบบการช่วยเหลือบุหรี ในผู้ป่วยโรคความดันโลหิตสูง ๖.มีโรงเรียนต้นแบบ "สถานศึกษาปลอดบุหรีและแอลกอฮอล์" ละคร หุ่นมือ สองมือนี้ ช่วยเลิกบุหรี สุรา
๔.รพ.สต.บ้านคำหมูน ต.เดื่อศรีคันไชย อ.วานรนิวาส	๑.มีรถประชาสัมพันธ์เคลื่อนที่ให้ความรู้เชิงรุกในชุมชน ๒.ขับเคลื่อนงานโดยแกนนำชุมชน ซึ่งเป็นกำนันและผู้ใหญ่บ้าน ที่เลิกบุหรี สุรา ได้ร้อยละ ๙๐ ๓.มีการมอบรางวัลให้แก่ผู้ที่เลิกได้ "คนดีศรีวานร" โดยมุ่งเน้นค้นหาในโรงเรียน และกลุ่มกำนัน ผู้ใหญ่บ้าน
๕.รพ.สต.โคกสี รพ.สต.บ้านตาล ต.โคกสี อ.สว่างแดนดิน	๑.ขับเคลื่อนการทำงานโดยคณะกรรมการชุมชน ๒.มีมาตรการทางสังคมและนำไปใช้ครอบคลุมในชุมชน ๓.มีการค้นหาบุคคลต้นแบบ ชวน ช่วย เชียร์ ๔.คัดกรองและช่วยเหลือบุหรี สุราโดยการเคาะประตูบ้านและมีการ ประชุมให้ความรู้แม่บ้านและลูกหลาน สมาชิกครอบครัว ๕.การขับเคลื่อนงานศพปลอดเหล้า บุหรี ครอบคลุมทั้งตำบล ๖.หมู่บ้านต้นแบบและขยายผลไปยัง ๙ หมู่บ้าน ผลักดันเป็นนโยบาย เทศบาล

พื้นที่	จุดเด่นที่ค้นพบ
๖.รพ.อากาศอำนวยการ ๗.รพ.สต.มาย ๘.รพ.สต.มาย อ.บ้านม่วง	๑.ขับเคลื่อนงานสถานศึกษาปลอดบุหรี่ สุราร่วมกับ กศน.อากาศอำนวยการ ๒.มีพระสงฆ์ บุคคล ครอบคลุมต้นแบบในชุมชน ๓.บูรณาการกับงาน NCD โดยเน้นการดูแลกลุ่มเสี่ยง ๔. มีวัดปลอดเหล้าบุหรี่ ครอบคลุมทั้งตำบล ๕.การช่วยเหลือบุหรี่ สุรา ในคลินิกดูแลผู้ป่วยยาเสพติด
๗.รพ.สต.มาย ๘.รพ.สต.มาย อ.บ้านม่วง	๑.มีคณะทำงานจากหลายภาคส่วนร่วมกันขับเคลื่อนงานในพื้นที่ ๒.เกิดมาตรการชุมชนที่นำไปใช้ในทุหมูบ้าน ๓.กิจกรรมช่วยเหลือบุหรี่ สุรา โดยเน้นในงาน NCD เชิงรุก ๔.บูรณาการเฝ้าระวัง บังคับใช้กฎหมายกับทีมจัดระเบียบสังคมอำเภอ

### นโยบายสาธารณะที่เกิดขึ้นในพื้นที่จังหวัดสกลนคร

- ประกาศเป็นนโยบายสาธารณะจังหวัดสกลนคร
- ประกาศคณะกรรมการควบคุมเครื่องดื่มแอลกอฮอล์และยาสูบจังหวัดสกลนคร
- ประกาศนโยบาย “งานศพปลอดเหล้า ปลอดการพนัน”
- ประกาศนโยบายการสนับสนุนดำเนินการขับเคลื่อนจังหวัดปลอดบุหรี่
- ประกาศงานสงกรานต์ ปลอดภัยไร้แอลกอฮอล์
- ประกาศงานแข่งเรือปลอดแอลกอฮอล์และบุหรี่
- ประกาศงานลอยพระประทีป ปลอดภัยไร้แอลกอฮอล์และบุหรี่
- ประกาศงานนมัสการพระธาตุเชิงชุมและหลวงพ่อดำและแสน ปลอดแอลกอฮอล์และบุหรี่
- ประกาศงานรวมน้ำใจไทสกลและกาชาด ปลอดแอลกอฮอล์และบุหรี่
- ประกาศงานแข่งขันกีฬา กศน. ปลอดแอลกอฮอล์และบุหรี่

### มาตรการการดำเนินงานควบคุมการบริโภคเครื่องดื่มแอลกอฮอล์และยาสูบจังหวัดสกลนคร

๑. รายงานผลการดำเนินงานในประชุมคณะกรรมการรักษาความมั่นคงจังหวัด
๒. รับเรื่องร้องเรียนการกระทำผิดกฎหมายในจังหวัด
๓. ออกเฝ้าระวัง ตรวจสอบ ประชาสัมพันธ์ จับกุม เปรียบเทียบปรับ และดำเนินคดี

ในพื้นที่ในช่วงงานเทศกาลประเพณีประจำจังหวัด/อำเภอ อาทิ งานแข่งขันเรือยาวชิงถ้วยพระราชทานฯ ลอยกระทง, วันขึ้นปีใหม่, งานนมัสการพระธาตุเชิงชุมและหลวงพ่อดำและแสน งานกาชาด งานสงกรานต์ ฯลฯ

๔. การสื่อสาร รณรงค์ให้ความรู้เพื่อปรับเปลี่ยนค่านิยมและลดแรงสนับสนุนการดื่ม โดยดำเนินกิจกรรมโครงการสวมหมวกกันน็อกสร้างปัญญาพัฒนาสุขภาพะ จังหวัดสกลนคร ณ วัดพระธาตุเชิงชุมวรวิหาร
๕. การสื่อสาร รณรงค์ถวายความรู้แก่พระภิกษุ สามเณร เพื่อปรับเปลี่ยนค่านิยมและลดแรงสนับสนุนการดื่ม โดยดำเนินกิจกรรมในวันบูรพาจารย์หลวงปู่มั่น ภูริทัตโต ณ วัดป่าสุทธาวาส
๖. เน้นหนักชุมชนต้นแบบ จำนวน ๕๑ ชุมชน ครอบคลุม ๑๘ อำเภอ
๗. รณรงค์ ออกเฝ้าระวัง ตรวจสอบ ประชาสัมพันธ์การจำหน่ายเครื่องดื่มแอลกอฮอล์ ก่อนและในช่วงเทศกาลปีใหม่/งานนมัสการองค์พระธาตุเชิงชุมวรวิหาร
๘. ร่วมรณรงค์ในพิธีเปิดศูนย์ปฏิบัติการป้องกันและลดอุบัติเหตุทางถนน ช่วงเทศกาลสงกรานต์ และปล่อยแถวขบวนรณรงค์ประชาสัมพันธ์สร้างการรับรู้ และความตระหนักด้านความปลอดภัยทางถนนแก่ประชาชน ณ บริเวณสนามหน้าศาลากลางจังหวัดสกลนคร
๙. ร่วมรณรงค์สงกรานต์ปลอดภัย พื้นที่เล่นน้ำปลอดเหล้า ในพิธีเปิดเทศกาลสงกรานต์ เทศบาลนครสกลนคร

๑๐. จัดกิจกรรม สถานศึกษาปลอดเหล้า และบุหรี่ ตามกฎหมายและติดตามเยี่ยมเสริมพลัง
๑๑. จัดประชุมพัฒนาศักยภาพแกนนำชุมชน อสม. ในการดำเนินงานบุญประเพณีปลอดบุหรี่ และเครื่องดื่มแอลกอฮอล์
๑๒. จัดประชุมพัฒนาศักยภาพครูและแกนนำนักเรียน ในการดำเนินงานโรงเรียนปลอดบุหรี่ และเครื่องดื่มแอลกอฮอล์
๑๓. จัดกิจกรรมเรือนจำปลอดบุหรี่ ๑๐๐ เปอร์เซ็นต์ตามกฎหมายและติดตามเยี่ยมเสริมพลังทั้ง ๒ แห่ง
๑๔. พัฒนาศักยภาพพนักงานเจ้าหน้าที่ตาม พรบ.ควบคุมผลิตภัณฑ์ยาสูบ พ.ศ. ๒๕๖๐ และพรบ.ควบคุมเครื่องดื่มแอลกอฮอล์ พ.ศ. ๒๕๕๑
๑๕. อบรมผู้ประกอบการ ร้านค้า ในการปฏิบัติตาม พรบ.ควบคุมผลิตภัณฑ์ยาสูบ พ.ศ. ๒๕๖๐ และพรบ.ควบคุมเครื่องดื่มแอลกอฮอล์ พ.ศ. ๒๕๕๑
๑๖. พัฒนาศักยภาพเจ้าหน้าที่ในการช่วยเลิกยาสูบและดื่มเครื่องดื่มแอลกอฮอล์
๑๗. จัดกิจกรรมศาสนสถานปลอดบุหรี่และเครื่องดื่มแอลกอฮอล์ ตามกฎหมาย ร่วมกับสำนักงานพระพุทธศาสนาจังหวัดสกลนคร
๑๘. จัดกิจกรรมถอดบทเรียน แลกเปลี่ยนเรียนรู้ การดำเนินงานป้องกัน ควบคุม เครื่องดื่มแอลกอฮอล์และยาสูบจังหวัดสกลนคร
๑๙. การจัดการแบบบูรณาการกรณีรถแท็กซี่และกรณีวัยรุ่นรวมกลุ่มดื่มเครื่องดื่มแอลกอฮอล์บริเวณทางเท้าและถนน (ทางตัน) กรณีศึกษาพื้นที่อำเภอเมืองสกลนคร
๒๐. การพัฒนางานวิชาการร่วมกับหน่วยงานอื่น
  - ๒๐.๑ การศึกษารูปแบบการประสัมพันธ์รณรงค์ปลอดเครื่องดื่มแอลกอฮอล์และบุหรี่ ในงานรวมน้ำใจไทสกล ประจำปี ๒๕๖๓
  - ๒๐.๒ การศึกษารูปแบบการดำเนินงานบุหรี่และเครื่องดื่มแอลกอฮอล์ โดยใช้ชุมชนเป็นฐาน อำเภอเมืองสกลนคร จังหวัดสกลนคร ปี ๒๕๖๓
  - ๒๐.๓ การสำรวจความคิดเห็นประชาชนจังหวัดสกลนครเกี่ยวกับ “ มาตรการเร่งด่วนกรณีงดขายเครื่องดื่มแอลกอฮอล์ในสถานการณ์โควิด-19 ”
  - ๒๐.๔ การพัฒนารูปแบบการเฝ้าระวังอาการถอนพิษสุราในผู้ป่วยโรคพิษสุราเรื้อรัง จังหวัดสกลนคร : กรณีประกาศ/คำสั่งงดขายเครื่องดื่มแอลกอฮอล์ในสถานการณ์โควิด-19 ”
๒๑. อบรมเครือข่ายครูเพื่อพัฒนาสถานศึกษา เป็นสถานศึกษาปลอดบุหรี่และเครื่องดื่มแอลกอฮอล์ต้นแบบ จำนวน ๒๒๗ แห่ง และประเมินสถานศึกษาปลอดบุหรี่และเครื่องดื่มแอลกอฮอล์เกิดสถานศึกษาต้นแบบ จำนวน ๗๙ แห่ง ในจังหวัดสกลนคร
๒๒. อบรมอาสาสมัครสาธารณสุขประจำหมู่บ้านเพื่อคัดกรองอาการมีเมาสุรา ในช่วงเทศกาลปีใหม่และสงกรานต์ในด้านชุมชนเพื่อป้องกันอุบัติเหตุ

#### ๙. การเฝ้าระวัง ป้องกันและควบคุมโรค COVID -19 จังหวัดสกลนคร

ในปี พ.ศ.๒๕๖๓ เกิดสถานการณ์โรคติดเชื้อไวรัสโคโรนา 2019 (โควิด -19) ระบาดเป็นครั้งแรกในประเทศไทยพบผู้ป่วยกระจายในพื้นที่จังหวัดเกือบทั่วประเทศไทย ในภาพรวมทั้งประเทศไทยภาพผู้ป่วยยืนยันสะสม จำนวน ๓,๑๕๑ ราย เสียชีวิต ๕๘ คน โรคติดเชื้อไวรัสโคโรนา 2019 (โควิด -19) ถือว่าเป็นโรคอุบัติใหม่ของประเทศไทยและของจังหวัดสกลนคร ในการระบาดครั้งนี้ จังหวัดสกลนคร (ข้อมูลสิ้นสุด ณ วันที่ ๑ กรกฎาคม ๒๕๖๓) พบผู้ป่วยยืนยันโรคติดเชื้อไวรัสโคโรนา 2019 (โควิด -19) จำนวนสะสมทั้งสิ้น ๑ ราย ผู้ป่วยมีภูมิลำเนาในพื้นที่อำเภอเจริญศิลป์ และเดินทางกลับจากทำงานในจังหวัดภูเก็ต และไม่มีผู้เสียชีวิต พบผู้ป่วยเข้าเกณฑ์ตรวจหาเชื้อในจังหวัดสกลนคร สะสมจำนวนทั้งสิ้น ๙๑๘ ราย ผลการตรวจ ไม่พบเชื้อสะสม จำนวน ๙๑๗ ราย ผู้เข้าเกณฑ์กักตัว ๑๔ วันสะสม จำนวนทั้งสิ้น ๕๙,๒๙๒ ราย

ในปี พ.ศ.๒๕๖๔ สถานการณ์โรคติดเชื้อไวรัสโคโรนา 2019 (COVID-19) (ณ วันที่ ๒๙ เมษายน ๒๕๖๔) สถานการณ์ทั่วโลก มีผู้ป่วยยืนยันสะสม จำนวน ๑๕๐,๒๑๖,๕๙๐ ราย ผู้ป่วยรายใหม่ จำนวน ๘๘๕,๖๐๔ ราย เสียชีวิต จำนวน ๓,๑๖๓,๘๗๓ ราย ประเทศไทย มีผู้ป่วยยืนยันสะสม จำนวน ๖๓,๕๗๐ ราย ผู้ป่วยรายใหม่ จำนวน ๑,๘๗๑ ราย เสียชีวิต จำนวน ๑๘๘ ราย จังหวัดสกลนคร (ตั้งแต่วันที่ ๙-๓๐ เมษายน ๒๕๖๔) พบผู้ป่วยสะสมจำนวนทั้งหมด ๖๙ ราย ไม่มีผู้ป่วยเสียชีวิต สาเหตุของการพบผู้ติดเชื้อจำนวนมากในการระบาดระลอกนี้ เนื่องจากมีผู้ติดเชื้อจำนวนหนึ่งเดินทางกลับบ้านในช่วงเทศกาลสงกรานต์ เดินทางมาจากจังหวัดต่างๆซึ่งเป็นพื้นที่ระบาด ทำให้มีการแพร่กระจายเชื้อไปยังบุคคลที่สัมผัสร่วมใกล้ชิด

เนื่องจากโรคติดเชื้อไวรัสโคโรนา 2019 (โควิด -19 ) เป็นโรคอุบัติใหม่ หากไม่ดำเนินการเฝ้าระวัง ป้องกัน ควบคุมโรคตามมาตรการ มีโอกาสจะพบผู้ติดเชื้อเพิ่มมากขึ้นได้ จังหวัดสกลนครได้ตระหนักและให้ความสำคัญต่อการแก้ไขปัญหาอย่างเร่งด่วน โดยได้ดำเนินการเฝ้าระวัง ป้องกันและควบคุมโรค COVID -19 ภายในจังหวัดสกลนคร อย่างเข้มข้น โดยอาศัยการบูรณาการความร่วมมือร่วมกันจากทั้งภาครัฐ ภาคเอกชน และประชาชนในทุกภาคส่วนในการแก้ไขปัญหา โดยได้กำหนดวิสัยทัศน์ เป้าประสงค์ พันธกิจและยุทธศาสตร์ และแนวทางในการดำเนินงาน ดังนี้

**วิสัยทัศน์ (Vision) :** คนสกลนคร ปลอดภัย จากการระบาดของโรค COVID – 19

**เป้าประสงค์ (Goal)**

๑. ไม่มีผู้ป่วยโรค COVID – 19 เสียชีวิต
๒. ลดความเสี่ยงต่อการติดเชื้อโรค COVID – 19 ประชาชน
๓. สามารถควบคุมโรค COVID-19 ไม่ให้เกิดการระบาดในวงที่ ๒ ( Generation ที่ 2)

**พันธกิจ (Mission)**

๑. การบริหารจัดการทรัพยากรให้มีประสิทธิภาพและประสิทธิผลสูงสุด
๒. การบริหารจัดการเครือข่ายการทำงานแบบบูรณาการทุกภาคส่วน
๓. การบริหารจัดการระบบการเฝ้าระวัง สอบสวนและควบคุมโรครวมทั้งการดูแลรักษาผู้ป่วยโรค COVID – 19
๔. การบริหารจัดการระบบข้อมูลข่าวสารสารสนเทศ การจัดการองค์ความรู้และการรอบรู้ของประชาชน

**ยุทธศาสตร์ ( Strategy)**

๑. พัฒนาระบบบริหารจัดการทรัพยากรให้มีประสิทธิภาพและประสิทธิผลสูงสุด
๒. พัฒนาระบบบริหารจัดการเครือข่ายการทำงานแบบบูรณาการทุกภาคส่วน
๓. พัฒนาระบบบริหารจัดการระบบการเฝ้าระวัง สอบสวน ควบคุมโรคและระบบการดูแลรักษาผู้ป่วยโรค COVID – 19
๔. พัฒนาระบบบริหารจัดการระบบข้อมูลข่าวสารสารสนเทศ การจัดการองค์ความรู้และการรอบรู้ของประชาชน

## ยุทธศาสตร์ที่ ๑ พัฒนาระบบบริหารจัดการทรัพยากรให้มีประสิทธิภาพและประสิทธิผลสูงสุด

กลยุทธ์	มาตรการ	ตัวชี้วัด
๑.บริหารจัดการกำลังคนแบบบูรณาการ	๑. การบริหารจัดการกำลังคนและ ผู้เชี่ยวชาญให้มีความเพียงพอ ๒. การพัฒนาทีมสอบสวนโรคในทุก ระดับให้มีประสิทธิภาพ	๑. มีแพทย์ผู้เชี่ยวชาญด้านระบาดวิทยา อย่างน้อย ๑ คน ๒. มีทีมสอบสวนโรค CDCU อำเภอละ ละ ๑ ทีม ๓. มีทีมสอบสวนโรคระดับจังหวัด ครอบคลุมทุกโซน (จำนวน ๓ โซน)
๒. การบริหาร เครื่องมือ อุปกรณ์ และ เวชภัณฑ์ อย่างมีประสิทธิภาพ	๑. จัดหาและสนับสนุน เครื่องมือ อุปกรณ์ และเวชภัณฑ์ ให้เพียงพอ พร้อมใช้ ๒. มีระบบทดสอบมาตรฐานและ คุณภาพของผลิตภัณฑ์ให้ได้มาตรฐาน ให้มีความคุ้มค่าและเกิดประโยชน์ สูงสุด	๑. เครื่องมือ อุปกรณ์ และเวชภัณฑ์ เพียงพออย่างน้อย ๒ เดือน ๒. ผลิตภัณฑ์ผ่านมาตรฐาน
๓. การบริหารจัดการงบประมาณอย่างมี ประสิทธิภาพและคุ้มค่า	บริหารจัดการงบประมาณ แบบบูรณาการ	จำนวนโครงการที่จำเป็น ไม่ได้รับการ สนับสนุนงบประมาณหรืองบประมาณ ไม่เพียงพอเท่ากับศูนย์
๔. พัฒนาระบบงานให้มีประสิทธิภาพ สอดคล้องกับบริบทของพื้นที่	จัดตั้งศูนย์ปฏิบัติการตอบโต้ภาวะ ฉุกเฉิน COVID-19 ในระดับจังหวัด และอำเภอ	มีศูนย์ปฏิบัติการตอบโต้ภาวะฉุกเฉิน COVID-19 ในระดับจังหวัด ๑ ทีม และ ทุกอำเภอ (๑๘ อำเภอ)

## ยุทธศาสตร์ที่ ๒ พัฒนาระบบบริหารจัดการเครือข่ายการทำงานแบบบูรณาการทุกภาคส่วน

กลยุทธ์	มาตรการ	ตัวชี้วัด
๑. คณะกรรมการควบคุม โรคติดต่อระดับจังหวัดและ อำเภอ	มีการขับเคลื่อนการดำเนินงานป้องกันและควบคุม โรค COVID – 19	๑. มีคณะกรรมการควบคุมโรคติดต่อระดับ จังหวัดและอำเภอ ๒. มีการประชุมคณะกรรมการควบคุม โรคติดต่อระดับจังหวัดและอำเภออย่างน้อย ปีละ ๒ ครั้งในสภาวะปกติและอย่างน้อย สัปดาห์ละ ๑ ครั้ง ในช่วงมีการระบาดของ โรค
๒. เสริมสร้างความเข้มแข็ง ของภาคีเครือข่าย โรค COVID – 19 ในพื้นที่ ตำบลและหมู่บ้าน	๑. พัฒนาและเสริมสร้างศักยภาพความเข้มแข็งของ ภาคีเครือข่ายโรค COVID – 19 ๒. สร้างระบบการติดตามประเมินผล การดำเนินงานของเครือข่ายอย่างเป็นรูปธรรม	๑. มีเครือข่ายโรค COVID – 19 ในพื้นที่ตำบลและหมู่บ้าน อย่างน้อยพื้นที่ละ 1 เครือข่าย ๒. มีกิจกรรมการดำเนินงานของเครือข่าย
๓. มีการประเมินความ ร่วมมือของภาคีเครือข่าย โรค COVID – 19	๑. มีกิจกรรมที่ภาคีเครือข่ายโรค COVID – 19 แสดง ถึงความร่วมมือแบบบูรณาการ ๒. มีการจัดสรรและแบ่งปันทรัพยากรระหว่างภาคี เครือข่ายโรค COVID – 19	๑. มีการซ่อมแผนเผชิญเหตุ แบบบูรณาการของภาคีเครือข่ายโรค COVID -19 อย่างน้อยปีละ 1 ครั้ง ๒. มีการดำเนินงานที่แสดงถึงการจัดสรรและ แบ่งปันทรัพยากรในภาคีเครือข่ายโรค COVID – 19

ยุทธศาสตร์ที่ ๓ พัฒนาระบบบริหารจัดการระบบการเฝ้าระวัง สอบสวน ควบคุมโรคและ  
ระบบการดูแลรักษาผู้ป่วยโรค COVID - 19

กลยุทธ์	มาตรการ	ตัวชี้วัด
๑. พัฒนาระบบการเฝ้าระวังและป้องกันโรค COVID-19 ๒. พัฒนาระบบสอบสวนและควบคุมโรค COVID-19	๑. มีระบบเฝ้าระวังโรค COVID-19 ที่มีประสิทธิภาพ ๒. มีระบบและแนวทางในการป้องกันโรค COVID-19 ที่มีประสิทธิภาพ ๓. มีระบบการสอบสวนโรค COVID -19 ที่มีคุณภาพและประสิทธิภาพ ๔. มีระบบควบคุมโรคที่มีคุณภาพและประสิทธิภาพ	๑. รายงานผู้ป่วย PUI/ผู้ป่วยยืนยัน โรค COVID -19 ภายใน ๓ ชม. ๒. ผู้ป่วยPUI/ผู้ป่วยยืนยันโรค COVID -19 ได้รับการสอบสวนและควบคุมโรคตามมาตรการทุกราย
๒. พัฒนาระบบการดูแลรักษาโรค COVID-19	๑.มีระบบการคัดกรองโรค COVID-19 มีประสิทธิภาพ ๒. มีระบบการตรวจวินิจฉัยโรค COVID-19 มีประสิทธิภาพ ๓. มีระบบการรักษาโรค COVID-19 มีประสิทธิภาพ ๔. มีระบบการฟื้นฟูโรค COVID-19 มีประสิทธิภาพ	๑. สถานพยาบาลทุกแห่งมีการจัดระบบการคัดกรองผู้ป่วยโรคทางเดินหายใจ แบบ One Stop Service ๒. สถานพยาบาลทุกแห่งมีห้องแยกโรคเพื่อรองรับผู้ป่วย PUI /ผู้ป่วยยืนยันตรวจพบเชื้อโรค COVID -19 ๓. ผู้ป่วยยืนยันโรค COVID-19 ได้รับการฟื้นฟูร่างกายและจิตใจ ทุกราย

ยุทธศาสตร์ที่ ๔ พัฒนาระบบบริหารจัดการระบบข้อมูลข่าวสารสารสนเทศการจัดการองค์ความรู้และ  
การรอบรู้ของประชาชน

กลยุทธ์	มาตรการ	ตัวชี้วัด
๑. การพัฒนาการจัดการระบบข้อมูลข่าวสารและสารสนเทศ	๑. มีการรวบรวมข้อมูล ๒. มีการวิเคราะห์ข้อมูล ๓. การใช้ประโยชน์จากข้อมูล ๔. การสื่อสารประชาสัมพันธ์ ๕. การสื่อสารความเสี่ยง	๑. มีระบบการรายงานสถานการณ์โรค COVID-19 ในระดับอำเภอและจังหวัด ๒. มีการสื่อสารความเสี่ยงผ่านช่องทางต่างๆ ทุกวัน (ในช่วงที่มีการระบาด)
๒. การพัฒนาจัดการองค์ความรู้ (Knowledge Management)	๑.ส่งเสริมการจัดการองค์ความรู้และพัฒนา ๒.ถอดบทเรียนองค์ความรู้โรค COVID-19	๑. มีการจัดการความรู้เกี่ยวกับโรค COVID-19 ทุกระดับ ๒. มีกิจกรรมถอดบทเรียนโรค COVID-19 ในระดับพื้นที่
๓. การพัฒนาความรอบรู้ของประชาชน (Health Literacy )	๑.เผยแพร่ความรู้และข้อมูลข่าวสารเรื่องโรค COVID-19 แก่ประชาชนผ่านช่องทางต่างๆ	ร้อยละ 80 ของประชาชนมีความรอบรู้ในการป้องกันโรค COVID-19 (รับรู้,เข้าใจ,ปฏิบัติและถ่ายทอดได้)



### ๑.๒.๒.๑๑ การสนับสนุนการพัฒนาจากองค์กรภาคเอกชนและภาคประชาชน

จังหวัดสกลนครได้มีการขับเคลื่อนการดำเนินงานโดยใช้แนวทางประชารัฐเป็นกลไกสำคัญในการพัฒนา ทั้งภาครัฐ ภาคเอกชน และภาคประชาชน ซึ่งทุกภาคส่วนได้มีส่วนร่วมในการสนับสนุน ในกิจกรรมต่าง ๆ ของจังหวัด เพื่อให้การพัฒนาจังหวัดบรรลุเป้าหมายที่กำหนด

#### ๑) องค์กรภาคเอกชนและภาคประชาชนที่สำคัญในจังหวัดสกลนคร

๑. หอการค้าจังหวัดสกลนคร
๒. สภาอุตสาหกรรมจังหวัดสกลนคร
๓. สภาอุตสาหกรรมท่องเที่ยวจังหวัดสกลนคร
๔. ชมรมธนาคารจังหวัดสกลนคร
๕. เมตตาคารรมมูลนิธิสกลนคร
๖. สโมสรไลออนส์สกลนคร
๗. สโมสรโรตารีสกลนคร
๘. สมาคมชาวไทยเชื้อสายเวียดนาม
๙. มูลนิธิธารน้ำใจไทสกล
๑๐. ชมรมนักธุรกิจไทย-เวียดนาม
๑๑. ชมรมผู้ค้าทองคำจังหวัดสกลนคร
๑๒. สภาวัฒนธรรมจังหวัดสกลนคร
๑๓. บริษัทประชารัฐรักสามัคคี สกลนคร จำกัด (วิสาหกิจเพื่อสังคม)
๑๔. พุทธสมาคม จังหวัดสกลนคร

#### ๒) บริษัทประชารัฐรักสามัคคี สกลนคร จำกัด (วิสาหกิจเพื่อสังคม)

จังหวัดสกลนคร ได้ดำเนินการจัดตั้งบริษัทประชารัฐรักสามัคคี สกลนคร จำกัด (วิสาหกิจเพื่อสังคม) เมื่อวันที่ ๘ มิถุนายน ๒๕๕๙ โดยมีทุนจดทะเบียน ๔,๐๐๐,๐๐๐ บาท แบ่งเป็น ๔,๐๐๐ หุ้น มูลค่าหุ้นละ ๑,๐๐๐ บาท เพื่อดำเนินการต้นทาง กลางทาง ปลายทาง ใน ๓ เรื่องคือ การเกษตร การแปรรูป และการท่องเที่ยวโดยชุมชน ในการขับเคลื่อนบริษัทประชารัฐรักสามัคคี สกลนคร จำกัด (วิสาหกิจเพื่อสังคม) มีคำสั่งแต่งตั้งคณะกรรมการขับเคลื่อนพัฒนาเศรษฐกิจฐานรากและประชารัฐจังหวัดสกลนคร ซึ่งคณะทำงานได้วิเคราะห์ปัญหาด้านความต้องการและศักยภาพของพื้นที่ ใน ๓ ด้าน ได้แก่ ๑. ด้านการเกษตร ๒. ด้านการแปรรูป SMEs/OTOP ๓. ส่งเสริมการท่องเที่ยวโดยชุมชน

๑. ด้านการเกษตร ได้แก่ การเลี้ยงโคเนื้อหาจิมะภูพาน ไก่ดำภูพาน หมูดำ ปลาเชิงยักซ์ต้นคราม ต้นหมากเม่า และมะเขือเทศ

๒. ด้านการแปรรูป (SMEs/OTOP) ได้แก่ ผ้าย้อมคราม สมุนไพร ข้าวฮาง และน้ำเม่า

๓. ส่งเสริมการท่องเที่ยวโดยชุมชน ได้แก่ แหล่งท่องเที่ยวเชิงวัฒนธรรม ได้แก่ ชุมชนเผ่าภูไท บ้านโนนหอมและภูไทอาเภวาริชภูมิ แหล่งท่องเที่ยวเชิงธรรมะ (พระธาตุเชิงชุม/พระอริยสงฆ์) แหล่งท่องเที่ยวเชิงธรรมชาติ ได้แก่ ชุมชนรอบหนองหาร และแหล่งท่องเที่ยวเชิงประวัติศาสตร์เทือกเขาภูพาน (ถ้าเสรีไท/จิตร ภูมิศักดิ์)

ในปัจจุบัน กลุ่มเป้าหมายที่สมัครใจเข้าร่วมการขับเคลื่อนเศรษฐกิจฐานรากและประชารัฐจังหวัดสกลนคร จำนวน ๙๙ กลุ่ม แยกเป็น ด้านการเกษตร ๑๗ กลุ่ม ด้านการแปรรูป ๕๕ กลุ่ม และด้านท่องเที่ยวโดยชุมชน ๒๗ ชุมชน

บริษัทประชารัฐรักสามัคคี สกลนคร จำกัด (วิสาหกิจเพื่อสังคม) ดำเนินงานโดยการมีส่วนร่วมของทุกภาคส่วน ซึ่งจะส่งเสริมและสามารถสร้างรายได้ให้กับประชาชนได้อย่างยั่งยืนส่งผลต่อการพัฒนาจังหวัดในภาพรวมต่อไป

### ๓) เครือข่ายอินแปง

เครือข่ายอินแปง เป็นเครือข่ายองค์กรชาวบ้านเริ่มต้นเมื่อ ปี พ.ศ. ๒๕๓๐ ที่บ้านบัว ตำบลกุดบาก อำเภอกุดบาก จังหวัดสกลนคร โดยมีมูลนิธิหมู่บ้านและวิทยาลัยครูสกลนคร (ปัจจุบัน คือ มหาวิทยาลัยราชภัฏสกลนคร) ได้ร่วมกันศึกษาวิจัยวิถีชีวิตชาวกะเลิงบ้านบัว พบว่าเป็นกลุ่มคนที่มีวิถีชีวิต ที่เรียบง่ายชอบอิสระ ผูกพันอยู่กับป่า ฟังฟัง ป่าภูพานเป็นปัจจัยสำคัญในการดำรงชีวิตมาตั้งแต่อดีตถึงปัจจุบันและได้พบว่าชุมชนยังมีศักยภาพ ทรัพยากรธรรมชาติมากมาย อย่างไรก็ตาม ภายใต้อิทธิพลของ ๒๕ - ๓๐ ปีที่ผ่านมา ปัจจัยภายนอกและการส่งเสริมโดยเฉพาะระบบการปลูกพืชเชิงเดี่ยว เช่น มันสำปะหลังและอ้อย ก่อให้เกิดการบุกรุกทำลายป่า มีการใช้สารเคมีที่มีผลต่อชีวิตและสิ่งแวดล้อม ผลจากการส่งเสริมที่ไม่ได้สอดคล้องเชื่อมต่อกับรากฐานเดิมที่จะเป็นการสร้างความเข้มแข็งให้กับชุมชน ทำให้ชุมชนต้องมีการพึ่งพาจากภายนอก ฟังตนเองน้อยลง และคนในชุมชนส่วนหนึ่งต้องอาศัยอาหารจากตลาดภายนอกชุมชนเพื่อการบริโภค ปรากฏการณ์ดังกล่าวจึงนำไปสู่การพูดคุยทบทวนอดีตและปัจจุบัน เพื่อหาทางออกร่วมกับผู้นำหมู่บ้าน กำหนดแนวทางในอนาคต มีการนำศึกษาดูงานการสำรวจทรัพยากรของชุมชน จนในที่สุดชาวบ้านกลุ่มดังกล่าวค่อยๆ ก่อตัวเป็นกลุ่มเล็ก ๆ จำนวน ๑๓ คน ครั้งแรกเรียกว่า กลุ่มกองทุนพันธุ์ไม้พื้นบ้าน เพื่อการฟื้นฟูอนุรักษ์และส่งเสริมการปลูกพืชพื้นบ้านในไร่นาขึ้น

ต่อมา ในปี พ.ศ. ๒๕๓๕ พ่อจารย์บัวศรี ศรีสูง ประธานชมรมอ้อมชูไถอีสาน ได้มาประชุมที่บ้านบัว และเห็นความหลากหลายของพืชพันธุ์ต่าง ๆ ในป่าภูพาน เปรียบเหมือนกับมีพระอินทร์ได้แปลง (สร้าง) เอาไว้ ท่านจึงแนะนำ ให้เปลี่ยนชื่อจาก กลุ่มกองทุนพันธุ์ไม้พื้นบ้าน มาเป็น กลุ่มอินแปง จนถึงปัจจุบัน “อินแปง” จึงมีความหมายบ่งบอกถึงความ อุดมสมบูรณ์ที่พระอินทร์ได้ทรงสร้างแปงไว้ให้ มวลมนุษย์และอีกนัยหนึ่ง หมายถึง ผู้ใหญ่ได้สร้างบ้านแปงเมืองให้กับลูกหลาน

#### ภารกิจสำคัญของเครือข่ายอินแปงในปัจจุบันประกอบด้วย ๖ กิจกรรมหลัก ได้แก่

๑. ยกป่าภูพานมาไว้สวน คือการนำเอาเมล็ดของพืชในป่าภูพานลงมาเพาะแล้วปลูกในไร่นา-สวน ของตนเอง ปลูกในลักษณะเลียนแบบป่า ไม้ไม่ใหญ่ - น้อย ไม้เครือ ไม้ชั้นล่าง ผสมผสานกันลงไปดังที่ชาวบ้านเรียกกันว่า “ปลูกแบบสำมะปี”

๒. การอนุรักษ์ป่าชุมชนและป่าเทือกเขาภูพาน กิจกรรมนี้เริ่มดำเนินการเมื่อปี พ.ศ. ๒๕๔๕ เมื่ออินแปงมีความเข้มแข็ง และมีชื่อเสียงได้การยอมรับมากขึ้นแล้ว เครือข่ายอินแปงจึงเริ่มงานการอนุรักษ์ป่าชุมชนและป่าภูพานโดยร่วมมือกับทุกภาคส่วนโดยเฉพาะอย่างยิ่งการร่วมกับวัดป่าต่าง ๆ ในการอนุรักษ์และฟื้นฟูทรัพยากรธรรมชาติ จำนวนป่าชุมชนในเครือข่ายอินแปงมี ๑๔๕ แห่ง พื้นที่ในการอนุรักษ์ รวม ๑๕๐,๐๐๐ ไร่

๓. การส่งเสริมวิสาหกิจชุมชน เครือข่ายอินแปงได้ส่งเสริมให้องค์กรสมาชิกมีการจัดการผลผลิตของตนเองเพื่อสร้างความเป็นเจ้าของ ในการเพิ่มมูลค่าผลผลิตและทรัพยากรของตนเอง โดยมุ่งผลิตสินค้าธรรมชาติที่มีคุณภาพได้มาตรฐาน ทั้งนี้วิสาหกิจที่เกิดขึ้นมีเป้าหมายการผลิตเพื่อทดแทนสินค้าจากภายนอกชุมชนเป็นหลักและส่งเสริมให้เด็กและเยาวชนมีงานทำและมีรายได้ในชุมชน รวมทั้งพัฒนาเป็นศูนย์การเรียนรู้ด้านการแปรรูปแบบครบวงจรตามแนวทางการพึ่งตนเองของเครือข่ายอินแปง เครือข่ายอินแปงมี กองทุนกลาง เรียกว่า กองทุนวิสาหกิจเครือข่ายอินแปง กองทุนนี้จะมีบทบาทในการเข้าไปร่วมทุนกับกิจการวิสาหกิจต่าง ๆ

๔. การสร้างสถาบันการเงินและสวัสดิการชุมชน อินแปง มุ่งสร้างสถาบันการเงินของชุมชน โดยการระดมทุนออมทรัพย์ จากชุมชนมีเป้าหมายสร้างระบบสวัสดิการแก่ชุมชนเป็นการช่วยเหลือเกื้อกูลซึ่งกันและกัน เช่น ค่าเจ็บไข้ บ่วย ตาย มีต้นแบบที่บ้านหนองสะโน บ้านบัว กุดแฮด กลุ่มวนเกษตร ภูพาน เป็นต้น

๕. การสร้างสถาบันการเรียนรู้เพื่อปวงชน กิจกรรมนี้ เป็นหัวใจสำคัญที่สุดของเครือข่ายอินแปง โดยการสร้างแนวคิดการพึ่งตนเองบนฐาน ภูมิปัญญาไทย สร้างความเป็นพี่เป็นน้อง เน้นกระบวนการแลกเปลี่ยนเรียนรู้ชีวิตให้เข้าใจและเห็นอกเห็นใจ ซึ่งกันและกัน จึงเรียกว่า “มหาวิทยาลัยชีวิต” ซึ่งในแต่ละปีมีคนมาเรียนรู้มากมายทั้งในประเทศและต่างประเทศปีละไม่ต่ำกว่า ๕,๐๐๐ คน ปัจจุบันเครือข่ายอินแปงมีการพัฒนาและสร้างองค์ความรู้ของชุมชนขึ้นหลายหลักสูตร เช่น หลักสูตรการเกษตรแบบยั่งยืน, หลักสูตร เด็กและเยาวชน อีกถิ่น หลักสูตรสุขภาพชุมชน, หลักสูตรการจัดการทรัพยากรอย่างยั่งยืน ฯลฯ

**๖. การสร้างผู้สืบทอดเกษตรกรรมและผู้นำรุ่นใหม่** การสร้างผู้สืบทอดและผู้นำรุ่นใหม่เป็นภารกิจที่ผู้นำเครือข่ายอินแปงให้ความสำคัญเช่นกัน กิจกรรมที่ดำเนินการมาอย่างต่อเนื่อง ได้แก่ กลุ่มเด็กอภัยถิ่น นักนิเวศน์วิทยาชุมชน กลุ่มเกษตรกรทายาท กลุ่มผู้นำรุ่นใหม่ เป็นต้น เพื่อเป็นผู้สืบทอดและเสริมความเข้มแข็งของเครือข่ายต่อไป

จากภารกิจดังกล่าว ก่อให้เกิดการสร้างแหล่งอาหาร การเห็นคุณค่าทรัพยากร ธรรมชาติ การแปรรูป เพื่อเพิ่มมูลค่า การทดแทนการนำเข้า การเป็นเจ้าของกิจการของชุมชน การมีงานทำและรายได้ การสร้างระบบทุนชุมชน มีระบบสวัสดิการช่วยเหลือเกื้อกูลกัน การมีความเชื่อมั่น และภาคภูมิใจในภูมิปัญญาไทย การมีพื้นที่นอกระบบสายสัมพันธ์ ตลอดจนมีการสืบทอดแนวคิดและอุดมการณ์สู่คนรุ่นใหม่ และนำไปสู่การพึ่งตนเองในที่สุด ทางเครือข่ายมีความภาคภูมิใจยิ่ง ที่ได้ดำเนินงานตามรอยพระบาทของพระบาทสมเด็จพระบรมชนกาธิเบศร มหาภูมิพลอดุลยเดชมหาราช บรมนาถบพิตร ที่ได้ทรงพระราชทานแนวคิดเศรษฐกิจ พอเพียง อันเป็นแรงบันดาลใจของพี่น้องต่อไป

#### ๔) โรงงานหลวงอาหารสำเร็จรูปที่ ๓ (เต่างอย)

โครงการหลวงเป็นหนึ่งในโครงการพระราชดำริแห่งพระบาทสมเด็จพระบรมชนกาธิเบศร มหาภูมิพลอดุลยเดชมหาราช บรมนาถบพิตร ที่เริ่มต้นอย่างเป็นทางการในปี ๒๕๑๓ โดยมีวัตถุประสงค์เพื่อยกระดับความเป็นอยู่ของประชาชนในชนบท ด้วยการเพิ่มผลผลิตต่อพื้นที่เพาะปลูกแทนการขยายพื้นที่เพาะปลูก ซึ่งจะมีผลกระทบต่อสภาพภูมิประเทศโดยรวม ซึ่งในระยะแรกที่ผลผลิตยังมีไม่มากนักเกษตรกรสามารถจำหน่ายผลผลิตได้ในราคาดี แต่เมื่อผลผลิต มีมากขึ้น ตลาดที่รองรับเริ่มไม่เพียงพอ จึงได้มีการจัดตั้งโรงงานหลวงอาหารสำเร็จรูปขึ้นในปี ๒๕๑๖ เพื่อรับซื้อผลผลิตเป็นการช่วยเหลือเกษตรกร จากการถูกกำหนดราคาขายอย่างไม่เป็นธรรม โรงงานดังกล่าวได้ถูกจัดตั้งขึ้น รวม ๓ แห่ง ได้แก่ โรงงานฝาง จังหวัดเชียงใหม่ โรงงานแม่จัน จังหวัดเชียงราย และได้ขยายไป ในเขตภาคตะวันออกเฉียงเหนือที่โรงงานเต่างอย จังหวัดสกลนคร โรงงานทั้ง ๓ แห่ง มีทุนจัดตั้งจากพระราชทรัพย์ส่วนพระองค์ดำเนินงานโดยได้รับความร่วมมือจากหน่วยงานราชการและสถาบันการศึกษาต่าง ๆ จากโครงการตามพระราชดำริทั้ง ๓ แห่ง ได้ทำให้เกิดผลิตภัณฑ์อาหารสำเร็จรูปในเครื่องหมายการค้า “ดอยคำ” โดยได้รับการรับรองคุณภาพสินค้าจากงานมาตรฐานผลิตภัณฑ์อุตสาหกรรมจัดทำระบบด้านคุณภาพ ISO ๙๐๐๑ : ๒๐๐๐ และระบบการจัดการและควบคุมผลิตภัณฑ์ให้ปลอดภัยและระบบ HACCP ซึ่งเข้ามาควบคุมจุดอันตราย สินค้าของ “ดอยคำ” โดยโรงงานได้พยายามปรับปรุงคุณภาพเพื่อให้เป็นที่ยอมรับตามมาตรฐานสากลอย่างสม่ำเสมอ

รูปแบบการดำเนินโครงการนี้เพิ่มความซับซ้อนมากขึ้น ทำให้ได้มีการพิจารณาถึงโครงสร้างที่เหมาะสม โดยคงวัตถุประสงค์ ในการส่งเสริมการเพาะปลูกที่ชัดเจนในเชิงพาณิชย์ยิ่งขึ้น สำนักงานทรัพย์สินส่วนพระมหากษัตริย์ จึงได้เข้ามารับช่วง ดำเนินกิจการ โรงงานหลวงอาหารสำเร็จรูป ๓ แห่ง จากมูลนิธิฯ โครงการหลวงจัดตั้งเป็นนิติบุคคลในชื่อ “บริษัท ดอยคำผลิตภัณฑ์อาหาร จำกัด” ตั้งแต่วันที่ ๘ สิงหาคม ๒๕๓๗ เป็นต้นมา ด้วยพื้นฐานเดิมที่มุ่งช่วยเหลือให้เกษตรกรได้มีอาชีพเพาะปลูกพืชทดแทนเพื่อแก้ปัญหาการบุกรุกทำลายสภาพแวดล้อมและความมั่นคงของประเทศซึ่งประสบผลสำเร็จอย่างสูงสุดอย่างไม่สามารถประเมินได้ด้วยเงินสู่การดำเนินธุรกิจอย่างเต็มรูปแบบ “ดอยคำ” โดยยังคงยึดหลักการสนับสนุนการสร้างรายได้จากพืชผลทางการเกษตร และพัฒนาการผลิตให้สอดคล้องกับความต้องการของผู้บริโภค โรงงานหลวงอาหารสำเร็จรูปที่ ๓ เต่างอย ๒๑๕ หมู่ที่ ๔ ตำบลเต่างอย อำเภอเต่างอย จังหวัดสกลนคร ๔๗๒๖๐ โทร. ๐-๔๒๗๖-๑๐๒๓ FAX. ๐-๔๒๗๖-๑๑๘๘

**การดำเนินงานของโรงงานหลวงอาหารสำเร็จรูปที่ ๓ (เต่างอย) มีแนวทาง ดังนี้**

๑. ส่งเสริมการปลูกพืชในระบบเกษตรเพื่ออุตสาหกรรม สร้างความพร้อมด้านเกษตรอุตสาหกรรมให้เกิดในพื้นที่ชนบท
๒. แปรรูปผลิตผลเกษตรในพื้นที่ชนบท
๓. สร้างตลาดรองรับผลผลิตเกษตรและผลิตภัณฑ์แปรรูปที่แน่นอน
๔. พัฒนาทรัพยากรมนุษย์ในพื้นที่ชนบท ทั้งด้านเกษตร ด้านการผลิต และการจัดการ

## ๑.๒.๒.๑๒ การส่งเสริมการปกครองในระบอบประชาธิปไตยอันมีพระมหากษัตริย์ทรงเป็นประมุขและดำรงไว้ซึ่งสถาบันหลักของชาติในระดับพื้นที่

สถานการณ์การปกครองระบอบประชาธิปไตยในพื้นที่จังหวัดสกลนครที่ผ่านมาจังหวัดสกลนครมีสมาชิกสภาผู้แทนราษฎร จำนวน ๖ คน โดยแบ่งการเลือกตั้งออกเป็น ๖ เขต การเลือกตั้งเมื่อวันที่ ๒๔ มีนาคม ๒๕๖๒ จำนวนผู้มีสิทธิเลือกตั้ง ๘๘๘,๙๒๕ คน จำนวนผู้มาใช้สิทธิเลือกตั้ง ๖๑๐,๙๓๘ คน คิดเป็นร้อยละ ๖๘.๗๓

จากสถานการณ์ข้างต้น ถึงแม้ว่าจะไม่ปรากฏความขัดแย้งทางความคิดทางการเมืองจนเป็นมูลเหตุให้เกิดความรุนแรง แต่จำเป็นต้องมีกิจกรรมแผนงานส่งเสริมการปกครองระบอบประชาธิปไตยอันมีพระมหากษัตริย์ทรงเป็นประมุข และดำรงไว้ซึ่งสถาบันหลักของชาติในระดับพื้นที่ เพื่อสร้างความรู้ความเข้าใจที่ถูกต้องเกี่ยวกับการปกครองระบอบประชาธิปไตยอันมีพระมหากษัตริย์ทรงเป็นประมุข ส่งเสริมกระบวนการเรียนรู้และกลม่อเมลาทางสังคม เพื่อปลูกฝังบ่มเพาะความรู้สึกรักชาติที่ถูกต้องเกี่ยวกับสถาบันพระมหากษัตริย์ การสร้างกิจกรรมเสริมสร้างความจงรักภักดีและเทิดทูนสถาบัน การสร้างเครือข่ายเพื่อเผยแพร่ประชาสัมพันธ์ข้อมูลต่าง ๆ และสกัดกั้นการเผยแพร่ความคิดและทัศนคติที่ไม่เหมาะสมต่อการปกครองระบอบประชาธิปไตยอันมีพระมหากษัตริย์ทรงเป็นประมุข และสถาบันหลักของชาติ ตลอดจนการลดเงื่อนไขทางสังคม เพื่อไม่ให้มีการนำความแตกต่างหรือความรู้สึกเหลื่อมล้ำในสังคมไปสร้างประเด็นปัญหาต่างๆ

## ๑.๒.๒.๑๓ ภัยคุกคาม

ตารางที่ ๑.๙๕: แสดงปัญหาระดับภัยคุกคาม

ลำดับ	อำเภอ	ระดับภัยคุกคาม												
		หมิ่น สถาบัน	ความขัดแย้ง กลุ่มมวลชน	ภัยพิบัติ	ยาเสพติด	แรงงาน/คน ต่างด้าว หลบหนี	จัดระเบียบสังคม	ก่อการร้าย	อาชญากรรม ข้ามชาติ	ภัยคุกคามไซ เบอร์	ทรัพยากร ป่าไม้	สิ่งแวดล้อม	พลังงาน	อาหาร
๑	เมืองสกลนคร	ปกติ	ไม่รุนแรง	รุนแรง	ไม่รุนแรง	ไม่รุนแรง	ไม่รุนแรง	ปกติ	ปกติ	ปกติ	ไม่รุนแรง	ไม่รุนแรง	ปกติ	ปกติ
๒	สว่างแดนดิน	ปกติ	ไม่รุนแรง	รุนแรง	ไม่รุนแรง	ปกติ	ปกติ	ปกติ	ปกติ	ปกติ	ปกติ	ปกติ	ปกติ	ปกติ
๓	วานรนิวาส	ปกติ	ไม่รุนแรง	รุนแรง	ไม่รุนแรง	ไม่รุนแรง	ไม่รุนแรง	ปกติ	ปกติ	ปกติ	ไม่รุนแรง	ไม่รุนแรง	ปกติ	ปกติ
๔	พรรณานิคม	ปกติ	ไม่รุนแรง	ไม่รุนแรง	ไม่รุนแรง	ปกติ	ไม่รุนแรง	ปกติ	ปกติ	ปกติ	ไม่รุนแรง	ไม่รุนแรง	ปกติ	ปกติ
๕	บ้านม่วง	ปกติ	ไม่รุนแรง	ไม่รุนแรง	ไม่รุนแรง	ไม่รุนแรง	ไม่รุนแรง	ปกติ	ปกติ	ปกติ	ไม่รุนแรง	ไม่รุนแรง	ปกติ	ปกติ
๖	อากาศอำนวย	ปกติ	ไม่รุนแรง	ไม่รุนแรง	ไม่รุนแรง	ปกติ	ไม่รุนแรง	ปกติ	ปกติ	ปกติ	ปกติ	ไม่รุนแรง	ปกติ	ปกติ
๗	วาริชภูมิ	ปกติ	ไม่รุนแรง	ปกติ	รุนแรง	ปกติ	ปกติ	ปกติ	ปกติ	ปกติ	ไม่รุนแรง	ไม่รุนแรง	ปกติ	ปกติ
๘	พังโคน	ปกติ	ไม่รุนแรง	รุนแรง	รุนแรง	ไม่รุนแรง	ไม่รุนแรง	ปกติ	ปกติ	ปกติ	ไม่รุนแรง	ไม่รุนแรง	ปกติ	ปกติ
๙	กุสุมาลย์	ปกติ	ไม่รุนแรง	ไม่รุนแรง	ไม่รุนแรง	ปกติ	ปกติ	ปกติ	ปกติ	ปกติ	ปกติ	ไม่รุนแรง	ปกติ	ปกติ
๑๐	เจริญศิลป์	ปกติ	ไม่รุนแรง	รุนแรง	ไม่รุนแรง	ปกติ	ปกติ	ปกติ	ปกติ	ปกติ	ปกติ	ปกติ	ปกติ	ปกติ
๑๑	โพนนาแก้ว	ปกติ	ปกติ	ไม่รุนแรง	ไม่รุนแรง	ปกติ	ปกติ	ปกติ	ปกติ	ปกติ	ไม่รุนแรง	ปกติ	ปกติ	ปกติ
๑๒	ภูพาน	ปกติ	ไม่รุนแรง	ไม่รุนแรง	ไม่รุนแรง	ปกติ	ปกติ	ปกติ	ปกติ	ปกติ	รุนแรง	ปกติ	ปกติ	ปกติ
๑๓	คำตากล้า	ปกติ	ปกติ	รุนแรง	ไม่รุนแรง	ปกติ	ปกติ	ปกติ	ปกติ	ปกติ	ไม่รุนแรง	ปกติ	ปกติ	ปกติ
๑๔	โคกศรีสุพรรณ	ปกติ	ปกติ	รุนแรง	ปกติ	ปกติ	ปกติ	ปกติ	ปกติ	ปกติ	ไม่รุนแรง	ปกติ	ปกติ	ปกติ
๑๕	ส่องดาว	ปกติ	ไม่รุนแรง	ไม่รุนแรง	ไม่รุนแรง	ปกติ	ปกติ	ปกติ	ปกติ	ปกติ	ไม่รุนแรง	ปกติ	ปกติ	ปกติ
๑๖	เต่างอย	ปกติ	ปกติ	ไม่รุนแรง	ไม่รุนแรง	ปกติ	ปกติ	ปกติ	ปกติ	ปกติ	ไม่รุนแรง	ปกติ	ปกติ	ปกติ
๑๗	นิคมน้ำอูน	ปกติ	ไม่รุนแรง	ไม่รุนแรง	ไม่รุนแรง	ปกติ	ปกติ	ปกติ	ปกติ	ปกติ	ไม่รุนแรง	ไม่รุนแรง	ปกติ	ปกติ
๑๘	กุดบาก	ปกติ	ไม่รุนแรง	ไม่รุนแรง	ไม่รุนแรง	ปกติ	ปกติ	ปกติ	ปกติ	ปกติ	ไม่รุนแรง	ปกติ	ปกติ	ปกติ
	สรุปสถานการณ์	ปกติ	ไม่รุนแรง	ไม่รุนแรง	ไม่รุนแรง	ปกติ	ปกติ	ปกติ	ปกติ	ปกติ	ไม่รุนแรง	ไม่รุนแรง	ปกติ	ปกติ

### ๑.๒.๒.๑๔ การป้องกันปราบปรามอาชญากรรม

การป้องกันปราบปรามอาชญากรรม แบ่งออกเป็น ๔ กลุ่ม ได้แก่ กลุ่มที่ ๑ ฐานความผิดเกี่ยวกับชีวิต ร่างกาย และเพศ กลุ่มที่ ๒ ฐานความผิดเกี่ยวกับทรัพย์สิน กลุ่มที่ ๓ ฐานความผิดพิเศษ และกลุ่มที่ ๔ คดีความผิดที่รัฐเป็นผู้เสียหาย ปีงบประมาณ พ.ศ. ๒๕๖๑ - ๒๕๖๓

ตารางที่ ๑.๙๖ : แสดงสถิติคดีอาญากลุ่มที่ ๑ ฐานความผิดเกี่ยวกับ ชีวิต ร่างกาย และเพศ

ข้อหา	ปีงบประมาณ ๒๕๖๑		ปีงบประมาณ ๒๕๖๒		ปีงบประมาณ ๒๕๖๓		ร้อยละ การจับกุม	เป้าหมาย %
	เกิด	จับ	เกิด	จับ	เกิด	จับ		
<b>๑. ฐานความผิดเกี่ยวกับ ชีวิต ร่างกาย และเพศ (ภาพรวม)</b>	๑๙๐	๑๘๒	๑๖๙	๑๖๖	๑๕๖	๑๔๘	๙๖.๒๖	๙๔.๘๗
๑.๑ ฆ่าผู้อื่น (คดีอุกฉกรรจ์)	๑๒	๙	๑๔	๑๓	๑๖	๑๖	๙๑.๔๓	๑๐๐.๐๐
๑.๒ ทำร้ายผู้อื่นถึงแก่ความตาย	๔	๓	๐	๐	๔	๔	๙๒.๐๐	๑๐๐.๐๐
๑.๓ พยายามฆ่า	๒๔	๒๓	๒๒	๒๑	๑๘	๑๘	๙๔.๙๕	๑๐๐.๐๐
๑.๔ ทำร้ายร่างกาย	๙๕	๙๔	๘๕	๘๔	๕๒	๕๑	๙๗.๐๓	๙๘.๐๘
๑.๕ ข่มขืนกระทำชำเรา	๓๔	๓๒	๒๖	๒๖	๒๖	๒๕	๙๖.๗๓	๙๖.๑๕
๑.๖ อื่น ๆ	๒๑	๒๑	๒๒	๒๒	๔๐	๓๔	๙๘.๐๘	๘๕.๐๐

ตารางที่ ๑.๙๗: แสดงสถิติคดีอาญากลุ่มที่ ๒ ฐานความผิดเกี่ยวกับทรัพย์สิน

ข้อหา	ปีงบประมาณ ๒๕๖๑		ปีงบประมาณ ๒๕๖๒		ปีงบประมาณ ๒๕๖๓		ร้อยละ การจับกุม	เป้าหมาย %
	เกิด	จับ	เกิด	จับ	เกิด	จับ		
<b>๒. ฐานความผิดเกี่ยวกับทรัพย์สิน (ภาพรวม)</b>	๕๘๙	๕๖๕	๕๖๓	๕๐๗	๔๓๑	๓๗๔	๘๙.๖๕	๘๖.๗๗
๒.๑ ปล้นทรัพย์(คดีอุกฉกรรจ์)	๐	๐	๐	๐	๐	๐	๑๐๐.๐๐	๐.๐๐
๒.๒ ชิงทรัพย์	๒	๒	๔	๔	๗	๗	๑๐๐.๐๐	๑๐๐.๐๐
๒.๓ ชิงทรัพย์	๑๓	๑๒	๓	๓	๑๑	๑๐	๙๗.๒๒	๙๐.๙๑
๒.๔ ลักทรัพย์	๓๒๙	๓๑๑	๒๕๗	๒๒๑	๑๗๔	๑๔๙	๘๖.๔๘	๘๕.๖๓
๒.๕ กรรโชกทรัพย์	๑	๑	๑	๑	๒	๐	๖๐.๐๐	๐.๐๐
๒.๖ นื้อโกง	๗๓	๗๐	๖๖	๕๖	๖๘	๕๔	๘๘.๘๓	๗๙.๔๑
๒.๗ ยักยอกทรัพย์	๔๑	๓๙	๖๗	๕๙	๓๙	๓๓	๘๗.๓	๘๔.๖๒
๒.๘ ทำให้เสียทรัพย์	๓๑	๓๑	๕๖	๕๖	๓๔	๓๑	๙๘.๑๔	๙๑.๑๘
๒.๙ รับของโจร	๔๑	๔๑	๒๖	๒๔	๑๗	๑๕	๙๓.๖๘	๘๘.๒๔
๒.๑๐ ลักพาเรียกค่าไถ่	๐	๐	๐	๐	๐	๐	๐.๐๐	๐.๐๐
๒.๑๑ วางเพลิง	๖	๖	๑๐	๑๐	๑๓	๑๓	๑๐๐.๐๐	๑๐๐.๐๐
๒.๑๒ อื่นๆ	๕๒	๕๒	๗๓	๗๓	๖๖	๖๒	๙๖.๕๐	๙๓.๙๔
ฐานความผิดโจรกรรมรถยนต์	๐	๐	๐	๐	๐	๐	-	-
ฐานความผิดโจรกรรมรถจักรยานยนต์	๔	๒	๒๑	๔	๗	๓	-	-

ตารางที่ ๑.๙๘: แสดงสถิติคดีอาญากลุ่มที่ ๓ ฐานความผิดพิเศษ

ข้อหา	ปีงบประมาณ ๒๕๖๑		ปีงบประมาณ ๒๕๖๒		ปีงบประมาณ ๒๕๖๓		ร้อยละการจับกุม
	เกิด	จับ	เกิด	จับ	เกิด	จับ	
<b>๓. ฐานความผิดพิเศษ</b>	<b>๒๑๐</b>	<b>๑๑๓</b>	<b>๑๕๔</b>	<b>๘๙</b>	<b>๕๙</b>	<b>๔๕</b>	<b>๗๖.๒๗</b>
๓.๑ พ.ร.บ.ป้องกันและปราบปรามการค้ามนุษย์	๒	๒	๑	๑	๐	๐	๐.๐๐
๓.๒ พ.ร.บ.คุ้มครองเด็ก	๐	๐	๓	๓	๔	๔	๑๐๐.๐๐
๓.๓ พ.ร.บ.ลิขสิทธิ์	๑๔	๑๒	๑๘	๑๘	๐	๐	๐.๐๐
๓.๔ พ.ร.บ.สิทธิบัตร	๐	๐	๐	๐	๐	๐	๐.๐๐
๓.๕ พ.ร.บ.เครื่องหมายการค้า	๑	๑	๑	๑	๐	๐	๐.๐๐
๓.๖ พ.ร.บ.ว่าด้วยการกระทำผิดทางคอมพิวเตอร์	๗	๕	๙	๖	๑๗	๑๒	๗๐.๕๙
๓.๗ ความผิดเกี่ยวกับบัตรอิเล็กทรอนิกส์	๐	๐	๒	๑	๒	๒	๑๐๐.๐๐
๓.๘ พ.ร.บ.ป่าไม้	๑๐๖	๓๗	๖๐	๒๖	๑๙	๑๔	๗๓.๖๘
๓.๙ พ.ร.บ.ป่าสงวนแห่งชาติ	๑๑	๔	๑๖	๒	๖	๒	๓๓.๓๓
๓.๑๐ พ.ร.บ.อุทยานแห่งชาติ	๒๓	๖	๒๐	๑๐	๓	๓	๑๐๐.๐๐
๓.๑๑ พ.ร.บ.สงวนและคุ้มครองสัตว์ป่า	๗	๗	๘	๘	๐	๐	๐.๐๐
๓.๑๒ ส่งเสริมและรักษาคุณภาพสิ่งแวดล้อม พ.ศ.๒๕๓๕	๐	๐	๐	๐	๐	๐	๐.๐๐
๓.๑๓ พ.ร.บ.งาช้าง	๐	๐	๐	๐	๐	๐	๐.๐๐
๓.๑๔ พ.ร.บ.การขุดดินและถมดิน	๐	๐	๐	๐	๐	๐	๐.๐๐
๓.๑๕ พ.ร.บ.ศุลกากร	๒	๒	๐	๐	๒	๒	๑๐๐.๐๐
๓.๑๖ พ.ร.บ.ป้องกันและปราบปรามการฟอกเงิน พ.ศ.๒๕๔๒	๐	๐	๗	๕	๐	๐	๐.๐๐
๓.๑๗ พ.ร.บ.ห้ามเรียกดอกเบี้ยเกินอัตรา	๓๗	๓๗	๙	๘	๖	๖	๑๐๐.๐๐

ตารางที่ ๑.๙๙: แสดงสถิติคดีอาญากลุ่มที่ ๔ คดีความผิดที่รัฐเป็นผู้เสียหาย

ข้อหา	ปีงบประมาณ ๒๕๖๑		ปีงบประมาณ ๒๕๖๒		ปีงบประมาณ ๒๕๖๓	
	จับ	ผิดท.	จับ	ผิดท.	จับ	ผิดท.
<b>๔. คดีความผิดที่รัฐเป็นผู้เสียหาย</b>	<b>๔,๑๖๒</b>	<b>๕,๐๙๒</b>	<b>๔,๒๑๔</b>	<b>๔,๘๗๔</b>	<b>๖,๑๔๑</b>	<b>๗,๑๙๔</b>
๔.๑ ยาเสพติด	๓,๔๐๗	๓,๖๓๒	๓,๓๘๔	๓,๕๔๒	๔,๕๔๘	๔,๗๔๙
๔.๑.๑ ผลิต	๑๐๗	๙๕	๗๒	๕๓	๒๔๘	๒๒๑
๔.๑.๒ นำเข้า	๐	๐	๑	๐	๐	๐
๔.๑.๓ ส่งออก	๐	๐	๐	๐	๐	๐
๔.๑.๔ จำหน่าย	๔๑๙	๔๖๙	๓๘๑	๔๒๐	๔๒๐	๔๕๘
๔.๑.๕ ครอบครองเพื่อจำหน่าย	๘๙๙	๑,๐๒๑	๙๔๗	๑,๐๓๙	๑,๑๖๓	๑,๒๗๐
๔.๑.๖ ครอบครอง	๖๘๘	๖๙๙	๕๖๗	๕๘๖	๗๖๖	๗๙๓
๔.๑.๗ เสพยาเสพติด	๑,๓๑๑	๑,๓๔๖	๑,๔๑๑	๑,๔๔๐	๑,๙๔๙	๒,๐๐๕
๔.๑.๘ อื่น ๆ	๓	๒	๕	๔	๒	๒
๔.๒ อาวุธปืนและวัตถุระเบิด	๓๙๕	๔๐๔	๓๔๖	๓๕๐	๔๘๙	๔๙๐

ข้อหา	ปีงบประมาณ ๒๕๖๑		ปีงบประมาณ ๒๕๖๒		ปีงบประมาณ ๒๕๖๓	
	จับ	ผิดห.	จับ	ผิดห.	จับ	ผิดห.
๔.๒.๑ อาวุธปืนสงครามไม่สามารถออกใบอนุญาตได้	๗	๗	๗	๗	๘	๗
๔.๒.๒ อาวุธปืนธรรมดา (ไม่มีทะเบียน)	๓๔๑	๓๔๖	๒๙๙	๓๐๐	๔๓๘	๔๔๐
๔.๒.๓ อาวุธปืนธรรมดา (มีทะเบียน)	๓๕	๓๘	๓๓	๓๖	๓๖	๓๖
๔.๒.๔ วัตถุระเบิด	๒	๒	๐	๐	๑	๑
๔.๒.๕ อื่นๆ	๑๐	๑๑	๗	๗	๖	๖
๔.๓ การพนัน	๓๓๒	๑๐๓๑	๒๙๖	๗๘๐	๕๑๒	๕๑๒
๔.๓.๑ การพนัน (เล่นการพนันตั้งแต่ ๒๐ คนขึ้นไป)	๑	๒๙	๑	๒๕	๐	๐
๔.๓.๒ สลากกินรวบ	๒๕	๒๙	๕๙	๖๓	๑๕๙	๑๖๐
๔.๓.๓ ทายผลฟุตบอล/ออนไลน์	๘๗	๘๗	๑	๒	๓	๘
๔.๓.๔ การพนันอื่นๆ	๒๑๙	๘๘๖	๒๓๕	๖๙๐	๓๕๐	๙๖๖
๔.๔ ความผิดเกี่ยวกับวัตถุ สื่อบุคคลสิ่งพิมพ์ลามกอนาจาร	๐	๐	๐	๐	๐	๐
๔.๕ ความผิดเกี่ยวกับ พ.ร.บ.คนเข้าเมือง	๒๑	๒๑	๑๖๑	๑๗๓	๑๒๗	๑๒๗
๔.๖ ความผิดเกี่ยวกับการป้องกันและปราบปรามการค้าประเวณี	๒	๒	๘	๘	๑๖	๑๖
๔.๗ ความผิดเกี่ยวกับสถานบริการ	๓	๓	๓	๓	๓	๓
๔.๘ ความผิดเกี่ยวกับการควบคุมเครื่องดื่มแอลกอฮอล์	๒	๒	๑๘	๑๘	๑๙	๒๑
๔.๘.๑ พ.ร.บ. ควบคุมแอลกอฮอล์ พ.ศ. ๒๕๕๑	๒	๒	๙	๑๑	๑๙	๒๑
๔.๘.๒ พ.ร.บ.สุรา พ.ศ. ๒๕๙๓	๐	๐	๗	๗	๐	๐
๔.๙ พ.ร.ก.การบริหารราชการในสถานการณ์ฉุกเฉิน พ.ศ. ๒๕๔๘	๐	๐	๐	๐	๔๒๗	๖๕๔

ที่มา : ระบบสารสนเทศสถานีตำรวจ สำนักงานตำรวจแห่งชาติ (ข้อมูล ณ วันที่ ๑๘ ก.พ. ๒๕๖๔)

#### ตารางที่ ๑.๑๐๐: แสดงสถิตินักโทษ แยกตามลักษณะความผิด

แยกตามลักษณะ	ชาย	หญิง	รวม	ร้อยละ
ความผิดเกี่ยวกับทรัพย์สิน	๑๓๗	๔๑	๑๗๗	๖.๓๐
พ.ร.บ. ยาเสพติด	๒,๑๒๖	๒๖๔	๒,๓๙๐	๘๕.๐๒
ความผิดเกี่ยวกับเพศ	๑๐๙	๓	๑๑๒	๓.๙๘
อื่น ๆ (หลายประเภท เช่น พ.ร.บ.ป่าไม้ การพนัน อาวุธปืน พรบ.คนเข้าเมือง ลหุโทษฯ)	๑๒๖	๖	๑๓๒	๔.๗๐
<b>รวม</b>	<b>๒,๔๙๘</b>	<b>๓๑๓</b>	<b>๒,๘๑๑</b>	<b>๑๐๐.๐๐</b>

ที่มา : เรือนจำจังหวัดสกลนคร (ข้อมูล วันที่ ๒๐ กรกฎาคม ๒๕๖๔)



### ๑. ๒. ๒. ๑๕ การจัดระเบียบสังคม

ปัจจุบันจังหวัดสกลนคร มีสถานประกอบกิจการที่เสี่ยงต่อการทำผิดกฎหมายที่เกี่ยวข้องกับการรักษาความสงบเรียบร้อยของสังคมอยู่หลายประเภท โดยสถานประกอบกิจการแต่ละประเภทเหล่านี้ จะมีกฎหมายบัญญัติขึ้นมาเพื่อกำกับดูแลและการดำเนินกิจการ กำหนดให้มีเจ้าหน้าที่หรือพนักงานเจ้าหน้าที่ทำหน้าที่ตรวจสอบ ควบคุม กำกับดูแล ให้สถานประกอบกิจการดำเนินกิจการเป็นไปตามแนวทางที่ถูกต้อง และมีมาตรฐาน ไม่ก่อให้เกิดความเดือดร้อนต่อสังคมและศีลธรรมอันดีของประชาชน รวมทั้งความสงบเรียบร้อยของสังคม จากสถิติข้อมูลสถานประกอบกิจการดังกล่าวข้างต้นในพื้นที่จังหวัดสกลนคร แบ่งเป็นประเภทได้ ดังนี้

๑.๑) สถานบริการ ตาม พ.ร.บ.สถานบริการ พ.ศ. ๒๕๐๙	จำนวน	๒๖	แห่ง
๑.๒) ร้านเกมสื่อนเตอร์เน็ต คาราโอเกะ	จำนวน	๖๗๑	แห่ง
ตาม พ.ร.บ.ภาพยนตร์และวีดิทัศน์ พ.ศ. ๒๕๕๑			
๑.๓) หอพัก ตาม พ.ร.บ.หอพัก พ.ศ. ๒๕๐๗	จำนวน	๔๕๓	แห่ง
๑.๔) โรงแรมตาม พ.ร.บ.โรงแรม พ.ศ. ๒๕๔๗	จำนวน	๔๔๙	แห่ง
๑.๕) ร้านค้าของเก่าและขายทอดตลาด	จำนวน	๒๖๑	แห่ง
ตาม พ.ร.บ.ควบคุมการขายทอดตลาดและค้าของเก่า พ.ศ. ๒๕๗๔			
๑.๖) โรงรับจำนำ ตาม พ.ร.บ.โรงรับจำนำ พ.ศ. ๒๕๐๕	จำนวน	๒	แห่ง
๑.๗) ร้านจำหน่ายสุราทุกประเภท	จำนวน	๙,๖๗๑	ร้าน
๑.๘) ร้านจำหน่ายยาสูบทุกประเภท	จำนวน	๒๐,๙๑๖	ร้าน
๑.๙) สถานที่ทำสุราชุมชน	จำนวน	๑๕	ราย
- สุราแช่	จำนวน	๑๔	ราย
- สุรากลั่น	จำนวน	๑	ราย

นอกจากสถานประกอบกิจการข้างต้นแล้ว ยังพบว่าในพื้นที่จังหวัดสกลนครมีการดำเนินกิจกรรมของกลุ่มบุคคล อันมีผลกระทบต่อความสงบเรียบร้อยของสังคม เช่น การเรียไร ตามกฎหมายว่าด้วยการควบคุมการเรียไร พ.ศ. ๒๕๗๗ การเล่นเกมพนันโดยไม่ได้รับอนุญาต ตาม พ.ร.บ.การพนัน พ.ศ. ๒๕๗๗

ปัจจุบันปรากฏว่าสถานประกอบกิจการและการดำเนินกิจกรรมดังกล่าว มีแนวโน้มเพิ่มขึ้นอย่างมากในตำบล หมู่บ้าน ทำให้เกิดความไม่สงบเรียบร้อยขึ้นในสังคมและเป็นเหตุของปัญหาการแพร่ระบาดของยาเสพติดในหมู่บ้าน ประกอบกับพนักงานเจ้าหน้าที่ผู้ปฏิบัติงานในการควบคุมกำกับดูแลให้เป็นไปตามกฎหมายมีจำนวนน้อย ดูแลไม่ทั่วถึง เป็นสาเหตุให้ผู้ประกอบกิจการ กระทำการฝ่าฝืนบทบัญญัติของกฎหมายสร้างความเดือดร้อนให้แก่สังคมและประชาชน จนมีการร้องเรียนขอความเป็นธรรมไปยังหน่วยงานที่รับผิดชอบ กำกับดูแล และมีการจับกุมดำเนินคดีแก่ผู้ที่เกี่ยวข้องอยู่เป็นประจำ ดังนั้น ในการแก้ปัญหาดังกล่าว จึงจำเป็นอย่างยิ่งที่เจ้าหน้าที่ของรัฐต้องสร้างเครือข่ายหรือผู้ช่วยในการกำกับดูแลสถานประกอบกิจการและการดำเนินกิจกรรมอันขัดต่อความสงบเรียบร้อยของสังคมเหล่านี้ขึ้นในพื้นที่ตำบล หมู่บ้าน เพื่อเป็นหู เป็นตา และรายงานข่าวหรือเบาะแสการกระทำความผิดให้เจ้าหน้าที่ของรัฐผู้เกี่ยวข้อง โดยมีแนวทางแก้ไขปัญหสถานประกอบกิจการฝ่าฝืนกฎหมายและนโยบายจัดระเบียบสังคม

- ๑) ประชาสัมพันธ์และอบรมให้ความรู้แก่ผู้ประกอบกิจการให้มีความรู้ความเข้าใจกฎหมายและแนวทางปฏิบัติที่เกี่ยวข้องกับการประกอบกิจการของตนและเน้นหนักให้ผู้ประกอบกิจการ มีจิตสำนึกต่อสังคม
- ๒) ตรวจตราให้คำแนะนำแก่ผู้ประกอบกิจการเพื่อเป็นการปราบปรามมิให้มีการกระทำความผิด
- ๓) ประชุมประเมินผลการปฏิบัติและวางแผนดำเนินการตรวจตราเข้มงวดกับสถานประกอบกิจการ
- ๔) จัดชุดตรวจสถานประกอบกิจการและดำเนินคดีแก่ผู้กระทำความผิดอย่างเข้มงวด ทั้งความผิดอาญาและพักใบอนุญาต
- ๕) รายงานผู้บังคับบัญชาทราบผลการปฏิบัติ ปัญหาอุปสรรคที่ต้องอาศัยอำนาจสั่งการ
- ๖) รวบรวมข้อมูลการปฏิบัติเพื่อใช้ในการวางแผนปฏิบัติในปีต่อไป

## ๑.๒.๒.๑๖ การเกิดสาธารณภัย

นิยาม “สาธารณภัย” หมายความว่า อัคคีภัย วาตภัย อุทกภัย ภัยแล้ง โรคระบาดในมนุษย์ โรคระบาดสัตว์ โรคระบาดสัตว์น้ำ การระบาดของศัตรูพืช ตลอดจนภัยอื่น ๆ อันมีผลกระทบต่อสาธารณสุข ไม่ว่าจะเกิดจากธรรมชาติ มีผู้ทำให้เกิดขึ้น อุบัติเหตุ หรือเหตุอื่นใด ซึ่งก่อให้เกิดอันตรายแก่ชีวิต ร่างกายของประชาชน หรือความเสียหาย แก่ทรัพย์สินของประชาชน หรือของรัฐและให้หมายความรวมถึงภัยทางอากาศและการก่อวินาศกรรมด้วย (นิยาม ตามมาตรา ๔ ในพระราชบัญญัติพระราชบัญญัติป้องกันและบรรเทาสาธารณภัย พ.ศ. ๒๕๕๐)

จังหวัดสกลนคร มีสาธารณภัยเกิดขึ้นอยู่บ่อยครั้งตามสภาพอากาศและพื้นที่ภูมิศาสตร์ ทั้งวาตภัย อัคคีภัย อุทกภัย ภัยแล้งฯ รวมถึงโรคระบาดต่างๆ สาธารณภัยครั้งสำคัญได้แก่ อุทกภัยใหญ่ ในปี พ.ศ.๒๕๖๐ เนื่องจากมีพายุหมุนเขตร้อน ๒ ลูก ได้แก่พายุดีเปรสชั่น “ตาลัส”(TALAS) และพายุโซนร้อน “เซินกา” (SONCA) ทำให้มีฝนตกหนักน้ำระบายไม่ทันเกิดน้ำท่วมเมืองสกลนคร สำหรับข้อมูลการเกิดสาธารณภัยนี้จัดเก็บตามข้อมูลการประกาศเขตพื้นที่ประสบภัยพิบัติฉุกเฉินและประกาศเขตพื้นที่การให้ความช่วยเหลือตามรายงานของอำเภอ เพื่อให้ความช่วยเหลือตามระเบียบกระทรวงการคลังว่าด้วยเงินอุดหนุนราชการเพื่อช่วยเหลือผู้ประสบภัยพิบัติกรณีฉุกเฉิน พ.ศ.๒๕๖๒

ตารางที่ ๑-๑๑๙ : แสดงสถิติการเกิดสาธารณภัยวาตภัย/พายุฤดูร้อน/อัคคีภัยปีงบประมาณ ๒๕๖๐- ๒๕๖๓

ปี	วาตภัย/พายุฤดูร้อน	อัคคีภัย
๒๕๖๐	ประกาศวาตภัย ๔๕ ครั้ง (ช่วง ก.พ.-ก.ค.๖๐) -พื้นที่ ๑๔ อำเภอ/๕๒ ตำบล/๒๗๖ หมู่บ้าน -ผู้ประสบภัย ๓,๗๕๑ คน/๗,๕๐๘ คน -พืชเกษตรเสียหาย ๓,๗๕๒ ไร่/ บ้านพักอาศัย ๑,๙๕๙ หลัง -ยุ่งข้าวคอกสัตว์ ๔๒ แห่ง/วัดสถานที่ราชการ ๗ แห่ง <u>การให้ความช่วยเหลือ</u> -บูรณาการทุกหน่วยเหล่ากาชาด/ อปท./ทหาร ปก./ มูลนิธิ/ แจกจ่ายวัสดุอุปกรณ์ซ่อมแซมบ้านและจ่ายเงินอุดหนุนราชการฯ	-เกิดอัคคีภัย ๘ อำเภอ ๑๐ตำบล๑๑หมู่บ้าน -บ้านเสียหาย ๑๙ หลัง -ผู้ประสบภัย ๒๖ คน/๗๕ คน -ยุ่งข้าว คอกสัตว์ ๒ หลัง -การช่วยเหลือเป็นเงินและสิ่งของดำรงชีพ เสื้อผ้า จากเหล่ากาชาดจังหวัด/อำเภอ/ทหาร/ปก./มูลนิธิ/อปท.ฯ
๒๕๖๑	ประกาศวาตภัย ๖๘ ครั้ง พื้นที่ ๑๗ อำเภอ ๗๑ ตำบล ๒๐๕ หมู่บ้าน -ผู้ประสบภัย ๑,๓๓๔ คน/๗,๕๐๑ คน -เสียชีวิต ๑ ราย -นาข้าว พืชไร่เสียหาย ๑,๕๓๓ ไร่ -ที่อยู่อาศัย ๑,๑๙๕ หลัง -ยุ่งข้าว,คอกสัตว์ ๕๙ แห่ง -วัด/สถานที่ราชการ ๑๓ แห่ง <u>การให้ความช่วยเหลือ</u> -บูรณาการทุกภาคส่วน อปท./ทหาร/อำเภอ/เหล่ากาชาดจังหวัดฯ/มูลนิธิ/การไฟฟ้าฯแจกจ่ายวัสดุอุปกรณ์ซ่อมแซมบ้านเรือน ร่วมแซมแซมบ้านที่เสียหาย ใช้งบ อปท.ช่วยเหลือ	ประกาศพื้นที่ประสบอัคคีภัย ๔๒ ครั้ง -พื้นที่ ๑๓ อำเภอ -บ้านเรือนเสียหาย ๖๕ หลัง ราษฎรประสบภัย ๑๙๕ คน/๗๕ คน -มูลค่าความเสียหาย ๓,๒๓๐,๖๒๕ บาท -การช่วยเหลือเป็นเงินและสิ่งของดำรงชีพ เสื้อผ้าจากเหล่ากาชาดจังหวัด/อำเภอ/ทหาร/ปก./มูลนิธิฯ/อปท.ฯ
๒๕๖๒	ประกาศวาตภัย ๘๔ ครั้ง พื้นที่ ๑๗ อำเภอ ๑๐๔ ตำบล ๕๓๔ หมู่บ้าน -ผู้ประสบภัย ๓,๘๙๐ คน/๑,๐๓๗๕ คน/ -บาดเจ็บ ๒ /เสียชีวิต ๓ ราย -ที่อยู่อาศัยเสียหาย ๓,๖๘๑ หลัง -นาข้าว พืชไร่เสียหาย ๔๖ ไร่ -ยุ่งข้าว,คอกสัตว์ ๙๗ แห่ง -วัด/สถานที่ราชการ ๒๐ แห่ง -โรงเก็บพืชผล/โกดังสินค้า ๒ แห่ง <u>การให้ความช่วยเหลือ</u> -บูรณาการทุกภาคส่วน อปท./ทหาร/อำเภอ/เหล่ากาชาดจังหวัดฯ/มูลนิธิ/การไฟฟ้าฯแจกจ่ายวัสดุอุปกรณ์ซ่อมแซมบ้านเรือน ร่วมแซมแซมบ้านที่เสียหายใช้งบองค์กรปกครองส่วนท้องถิ่นช่วยเหลือ	-ประกาศพื้นที่ประสบอัคคีภัย ๔๐ ครั้ง -พื้นที่ ๑๓ อำเภอ ๒๘ ตำบล ๓๒ หมู่บ้าน ๘ ชุมชน -ผู้ประสบภัย ๔๙ คน/๑๖๔ คน -ไม่มีผู้เสียชีวิต /ผู้บาดเจ็บ ๒ ราย -ที่อยู่อาศัย ๔๕ หลัง - พืชไร่เสียหาย ๑๐ ไร่/วัด ๑ แห่ง -ร้านค้า/โกดังสินค้า ๓ แห่ง/โรงสี ๑ แห่ง -บูรณาการทุกภาคส่วนเข้าร่วมช่วยเหลือ

ปี	วาทภัย/พายุฤดูร้อน	อัคคีภัย
๒๕๖๓	<p>ประกาศวาทภัย ๘๖ ครั้ง พื้นที่ ๑๗ อำเภอ ๙๙ ตำบล ๔๓๓ หมู่บ้าน</p> <p>-ผู้ประสบภัย ๔,๐๑๙ คริวเรือน/ ๑๐,๖๘๒ คน</p> <p>-บาดเจ็บ - /เสียชีวิต - ราย - ที่อยู่อาศัยเสียหาย ๓,๔๔๑ หลัง</p> <p>-นาข้าว พืชไร่เสียหาย ๘๐ ไร่ - ยุ้งข้าว,คอกสัตว์ ๑๐๓ แห่ง</p> <p>-วัด/สถานที่ราชการ ๓๕ แห่ง -โรงเรียนพืชผล/โกดังสินค้า - แห่ง</p> <p><u>การให้ความช่วยเหลือ</u></p> <p>-บูรณาการทุกภาคส่วน อปท./ทหาร/อำเภอ/เหล่ากาชาดจังหวัดฯ/มูลนิธิ/การไฟฟ้าฯแจกจ่ายวัสดุอุปกรณ์ซ่อมแซมบ้านเรือน ร่วมแซมแซมบ้านที่เสียหายใช้งบองค์กรปกครองส่วนท้องถิ่นช่วยเหลือ</p>	<p>ประกาศพื้นที่ประสบอัคคีภัย ๔๑ ครั้ง</p> <p>-พื้นที่ ๑๓ อำเภอ ๒๙ ตำบล ๓๘ หมู่บ้าน ๔ ชุมชน</p> <p>-ผู้ประสบภัย ๕๕ คริวเรือน/ ๑๖๙ คน</p> <p>-เสียชีวิต - ราย /ผู้บาดเจ็บ ๒ ราย</p> <p>-ที่อยู่อาศัย ๔๔ หลัง</p> <p>-พืชไร่เสียหาย ๑๕ ไร่ /วัด ๒ แห่ง</p> <p>-การช่วยเหลือเป็นเงินและสิ่งของดำรงชีพเสื้อผ้าจากเหล่ากาชาดจังหวัด/อำเภอ/ทหาร/ป.ภ./มูลนิธิฯ/อปท.ฯ</p>

ที่มา : ข้อมูล สนง.ป้องกันและบรรเทาสาธารณภัยจังหวัดสกลนคร (ข้อมูล ณ วันที่ ๓๐ เมษายน ๒๕๖๔)

ตารางที่ ๑-๑๒๐ : แสดงสถิติการเกิดสาธารณภัยอุทกภัย/ภัยแล้ง/ฝนทิ้งช่วง ปีงบประมาณ ๒๕๖๐ - ๒๕๖๓

ปี	อุทกภัย	ภัยแล้ง/ฝนทิ้งช่วง
๒๕๖๐	<p>๑. ประกาศพื้นที่ประสบภัยฯ อุทกภัย ๗ ครั้ง (ก่อนพายุเซินกา)</p> <p>* ประกาศในพื้นที่ ๖ อำเภอ/ ๙ ตำบล/๕๙ หมู่บ้าน</p> <p>-ราษฎรได้รับผลกระทบ ๑,๕๓๙ คริวเรือน - การเกษตรเสียหาย ๕,๒๒๑ ไร่</p> <p>-ที่อยู่อาศัยฯเสียหาย ๓๑ หลัง - ถนนเสียหาย ๓๑ เส้น</p> <p>๒.ประกาศพื้นที่ประสบภัยฯอุทกภัย ๔ ครั้ง พื้นที่ ๑๘ อำเภอ (พายุเซินกา)* (อุทกภัยตั้งแต่วันที่ ๒๘ /กค./๖๐) *พื้นที่ ๑๘ อำเภอ ๑๒๔ ตำบล/เทศบาลนคร ๑ แห่ง ๔๓ ชุมชน/ ๑,๕๗๙ หมู่บ้าน</p> <p>-ราษฎรได้รับผลกระทบ ๑๓๖,๕๘๒ คริวเรือน/ ๔๓๑,๒๗๗ คน -เสียชีวิต ๑๗ คน</p> <p>-ที่อยู่อาศัยฯเสียหายทั้งสิ้น ๑ หลัง/เสียหายบางส่วน ๖๐๐ หลัง - การเกษตรเสียหาย ๘๙๐,๕๙๖ ไร่ - สถานที่ราชการ ๖ แห่ง /อ่างเก็บน้ำเสียหาย ๑ แห่ง (อ่างห้วยขมิ้น)</p> <p>-วัดเสียหาย ๑๓ แห่ง/สถานศึกษา ๑๕ แห่ง /ถนนเสียหาย ๕๙๙ เส้น</p> <p><u>การให้ความช่วยเหลือ</u> บูรณาการทุกภาคส่วนเข้าช่วยเหลือมีการใช้เงินอุดหนุนราชการช่วยเหลือผู้ประสบภัยพิบัติฉุกเฉินฯในอำนาจผู้ว่าราชการจังหวัด</p> <p>๑.ด้านการดำรงชีพ ๘,๙๑๕,๔๐๐ บาท ๒.ด้านพืช ๔๓๘,๗๕๐.๗๑ บาท ๓.ด้านประมง ๑๐,๗๑๓,๑๗๑.๒๕ บาท ๔.ด้านปศุสัตว์ ๙๗๗,๖๐๖.๒๕ บาท ๕.ด้านบรรเทาสาธารณภัย ๕,๘๒๓,๗๐๐ บาท ฯและช่วยเหลือตามมติคณะรัฐมนตรี คริวเรือนละ ๓,๐๐๐ บาท มีแผนฟื้นฟูระยะเร่งด่วน/ระยะกลาง/แผนฟื้นฟูระยะยาว การช่วยตามระเบียบของหน่วยงานกรม กระทรวงที่เกี่ยวข้อง เช่นงบบูรณะซ่อมแซมถนน สะพาน อาคาร ตามภารกิจของหน่วยงานต่างๆ</p>	(ไม่มีประกาศภัยพิบัติ)
๒๕๖๑	<p>ประกาศเขตการให้ความช่วยเหลือ ๑๓ ครั้ง พื้นที่ประสบภัยฯ อุทกภัย ๓๘ ครั้ง</p> <p>* พื้นที่ ๑๘ อำเภอ ๑๐๓ ตำบล ๙๗๔ หมู่บ้าน</p> <p>-ราษฎรได้รับผลกระทบ ๔๕,๗๙๗ คริวเรือน /๑๑๑,๗๑๖ คน</p> <p>-พื้นที่การเกษตร นาข้าวเสียหาย ๑๑๗,๓๒๘ ไร่/พืชไร่ เสียหาย ๕,๒๑๗ไร่ -ปศุสัตว์ ๘๗๙ ตัว</p> <p>-ที่อยู่อาศัยฯเสียหาย ๑๔ หลัง -ถนน ๗๕ สาย -ฝาย ๑๒ แห่ง -บ่อปลา ๓๒๖ บ่อ</p> <p><u>การให้ความช่วยเหลือ</u></p> <p>ใช้งบเงินอุดหนุนช่วยเหลือผู้ประสบภัยฯ/งบอื่นๆ ๒๐,๓๕๔,๐๐๓.๗๕ บาท</p>	(ไม่มีประกาศภัยพิบัติ)

ตารางที่ ๑-๑๒๐ : แสดงสถิติการเกิดสาธารณภัยอุทกภัย /ภัยแล้ง/ฝนทิ้งช่วง ปีงบประมาณ ๒๕๖๐ - ๒๕๖๓

ปี	อุทกภัย	ภัยแล้ง/ฝนทิ้งช่วง
๒๕๖๒	ประกาศพื้นที่ประสบภัยอุทกภัย ๑๓ ครั้ง (ร่องมรสุมพายุ “โพดุล”และ“คาจิกิ” ปี๒๕๖๒) -พื้นที่ประสบภัย ๑๓ อำเภอ ๘๑ ตำบล ๖๕๒ หมู่บ้าน -ราษฎรได้รับผลกระทบ ๑๐,๗๖๗ครัวเรือน/๑๗,๗๐๘ คน -เสียชีวิต ๑ ราย (อ.โพพนาแก้ว) -พื้นที่การเกษตรเสียหาย นาข้าว ๘๔,๔๔๓ ไร่ พืชไร่ เสียหาย ๘๗๙.๒๕ ไร่ -ที่อยู่อาศัยเสียหาย ๒๘๕ หลัง/ วัด ๖ แห่ง /โรงเรียน ๑ แห่ง/สถานที่ราชการ ๒ แห่ง -ยุงช้ำ คอกสัตว์ ๒ หลัง /ด้านปศุสัตว์ โคกระบือสุกร ๑๒๐ ตัว /บ่อปลา ๘๘ บ่อ -บ่อกึ่ง ๙ บ่อ/บ่อกบ ๔ บ่อ/พื้นที่ประมง ๑๘๙ ไร่ /ถนน ๕๘ สาย /ฝาย ๓ แห่ง <b>การให้ความช่วยเหลือ</b> รวมใช้เงินงบฯช่วยเหลือผู้ประสบภัย/งบฯสำนักนายกรัฐมนตรี/งบกลางมติดิคมะรัฐมนตรี/ ธกส./พมจ./ราชประชานุเคราะห์ รวม ๖๕,๓๕๙,๙๕๘.๒๕ บาท	-(ไม่มีประกาศภัยพิบัติ)-
๒๕๖๓	-(ไม่มีประกาศภัยพิบัติ)-	-(ไม่มีประกาศภัยพิบัติ)-

ที่มา : ข้อมูล สนง.ป้องกันและบรรเทาสาธารณภัยจังหวัดสกลนคร (ข้อมูล ณ วันที่ ๓๐ เมษายน ๒๕๖๔)

ตารางที่ ๑-๑๒๑ : แสดงสถิติการเกิดสาธารณภัยโรคระบาด/ภัยหนาว ปีงบประมาณ ๒๕๖๐ - ๒๕๖๓

ปี	โรคระบาด	ภัยหนาว*
๒๕๖๐	-(ไม่มีประกาศภัยพิบัติ)-	-(ไม่มีประกาศภัยพิบัติ)-
๒๕๖๑	-(ไม่มีประกาศภัยพิบัติ)-	-(ไม่มีประกาศภัยพิบัติ)-
๒๕๖๒	-(ไม่มีประกาศภัยพิบัติ)-	-(ไม่มีประกาศภัยพิบัติ)-
๒๕๖๓	-(ไม่มีการประกาศภัยพิบัติ)- - เกิดโรคระบาดไวรัสโคโรนา ๒๐๑๙ (โควิด -๑๙) จังหวัด มีมาตรการเฝ้าระวัง ควบคุมพื้นที่ตามมาตรการและตั้งด่านทั้ง ๑๘ อำเภอ *สรุปใช้เงินอุดหนุนราชการใน เชิงป้องกันหรือยับยั้งภัยพิบัติกรณีฉุกเฉินสถานการณ์แพร่ระบาดไวรัส ภายใต คณะกรรมการป้องกันหรือยับยั้งภัยพิบัติกรณีฉุกเฉินจังหวัดและคณะกรรมการ โรคติดต่อจังหวัดประเมินสถานการณ์ กำหนดมาตรการและพิจารณาใช้เงินอุดหนุน ราชการในเชิงป้องกันหรือยับยั้งภัยพิบัติ รายละเอียด ดังนี้ -การส่งชุดใช้มีงเงินอนุมัติ จำนวน ๓๓,๓๖๒,๐๐๐ บาท -ค่าเบี้ยเลี้ยง/ค่าอาหารจัดเลี้ยง ๑๘ อำเภอ จำนวน ๑๒,๙๐๐,๐๐๐ บาท -ค่าน้ำมันเชื้อเพลิง/ค่าอาหารจัดเลี้ยง/ค่าบริหารจัดการสถานกักตัว (Local Quarantine) จำนวน ๑,๖๖๘,๐๐๐ บาท -ค่าบริหารจัดการสำนักงานจังหวัดสกลนคร จำนวน ๕๐๐,๐๐๐ บาท -ค่าจัดหาวัสดุอุปกรณ์การป้องกันหรือยับยั้งฯ จำนวน ๗,๑๓๗,๖๐๐ บาท - ค่าจัดชุดแมงกั้นอะคลิลิกใส/ชุดประกอบจุดคัดกรองชั่วคราว ๓,๙๘๙,๙๐๐ บาท -ค่าจัดหาเครื่องมือตรวจอุณหภูมิ/ชีวะโมเลกุลฯ จำนวน ๕,๒๗๒,๕๐๐ บาท - ค่าเครื่องตรวจวัดอุณหภูมิ/ค่าปรับปรุงสถานที่กักตัว จำนวน ๑,๘๙๔,๐๐๐ บาท *มีงบประมาณองค์การบริหารส่วนจังหวัด/อปท.แต่ละพื้นที่ ร่วมสนับสนุนจัดหาวัสดุ อุปกรณ์ป้องกันและยับยั้งการแพร่ระบาด (*ปี ๒๕๖๔ อยู่ระหว่างการดำเนินการ)	-(ไม่มีประกาศภัยพิบัติ)- *( ภัยหนาว- ประกาศภัยพิบัติ ได้เมื่ออุณหภูมิต่ำกว่า ๘ องศา ติดต่อกัน ๓ วัน ขึ้นไป แม้ไม่มี ประกาศก็มีการแจกจ่ายเครื่อง กันหนาวผ้าห่ม เสื้อกันหนาว แก้ว กลุ่มเปราะบาง เด็ก คนชรา คน ยากไร้ โดยนายกเหล่ากาชาด จังหวัด/อำเภอ/มูลนิธิราช ประชานุเคราะห์ฯ/เมตตาธรรม มูลนิธิฯ/ส่วนราชการ/เอกชน/ มูลนิธิฯ รวมทั้งองค์กรปกครอง ส่วนท้องถิ่นในพื้นที่)

ที่มา : ข้อมูล สนง.ป้องกันและบรรเทาสาธารณภัยจังหวัดสกลนคร (ข้อมูล ณ วันที่ ๓๐ เมษายน ๒๕๖๔)

## ๑.๒.๓ ด้านทรัพยากรธรรมชาติและสิ่งแวดล้อม

### ๑.๒.๓.๑ ทรัพยากรธรรมชาติ

#### ๑) ทรัพยากรดินและที่ดิน

ดินในพื้นที่จังหวัดสกลนครแบ่งออกได้เป็น ๒ กลุ่มใหญ่ ได้แก่ บริเวณเทือกเขาทางตอนใต้เป็นดินบนภูเขาที่ลาดเชิงเขาทั่วไปส่วนบริเวณที่ราบเป็นดินเกิดบนที่ราบชั้นบันไดสูงที่เก่าๆ ของลำน้ำ ดินเกิดบนที่ราบชั้นบันไดสูงที่เก่าๆ ของลำน้ำเป็นดินที่มีความสมบูรณ์ต่ำมากดินส่วนใหญ่เป็นดินปนทรายซึ่งมีโครงสร้างไม่คงทนเมื่อมีฝนตกทำให้เกิดการกัดกร่อนผิวดินสูง โดยเฉพาะบริเวณที่ว่างเปล่าเป็นเหตุให้ดินถูกน้ำที่ซึมลงไปชะล้างอาหารและสิ่งที่เป็นประโยชน์ต่อพืช ลงไปยังส่วนลึกพื้นเขต ของรากพืชที่จะดูดเอามาเลี้ยงลำต้นได้ การปรับปรุงดินทำได้ค่อนข้างลำบากเพราะการใส่ปุ๋ยอย่างเดียวยังไม่เพียงพอจะต้องดูแลเรื่องการชลประทานและการจัดการบำรุงรักษาดินอื่น ๆ ร่วมกันไปด้วย

นอกจากปัญหาความอุดมสมบูรณ์ของดินต่ำแล้วจังหวัดสกลนครยังประสบปัญหาด้านดินเค็มตามผลการสำรวจของกรมพัฒนาที่ดิน พบว่า จังหวัดมีพื้นที่ดินเค็มระดับต่าง ๆ คือที่กลุ่มมีเกลือมาก ๒๐๓.๖๔ ตารางกิโลเมตรคิดเป็นร้อยละ ๒.๑ ของพื้นที่รวมทั้งจังหวัด ที่กลุ่มมีเกลือปานกลาง ๑๕๖.๕๗ ตารางกิโลเมตรคิดเป็นร้อยละ ๑.๖ ที่กลุ่มมีเกลือน้อย ๑,๓๖๓.๐๖ ตารางกิโลเมตร คิดเป็นร้อยละ ๑๔.๒ และที่สูงประกอบด้วยหินที่มีเกลืออีก ๑,๔๓๓.๑๘ ตารางกิโลเมตร คิดเป็นร้อยละ ๑๔.๙

จังหวัดสกลนคร มีพื้นที่เสี่ยงต่อการเกิดดินเค็มที่มีสาเหตุจากการทำเกลือ ในเขตอำเภอบ้านม่วงและอำเภอวานรนิวาส จังหวัดสกลนคร พบว่าบริเวณตำบลหนองกวางพื้นที่เสี่ยงได้แก่ที่ลุ่มบ้านจำปาดง,บ้านโคกกองทิศตะวันออกของบ้านนายม, ทิศตะวันออกของบ้านนาดอกไม้,บ้านโพธิ์ศิลา ครอบคลุมพื้นที่ประมาณ ๒๘,๐๐๐ ไร่ (รวมจากบริเวณตำบลหนองกวางด้วย เนื่องจากเป็นพื้นที่ติดกัน) ปัญหาแผ่นดินทรุดตัวเป็นปัญหาผลกระทบต่อสิ่งแวดล้อมทางกายภาพ พื้นที่ปรากฏปัญหาแผ่นดินทรุดตัวประกอบด้วย

- บ้านบ่อแดง ตำบลหนองกวาง อำเภอบ้านม่วงได้เกิดการทรุดตัวของพื้นดินภายในหนองบ่อแดง อำเภอบ้านม่วง เมื่อเดือนธันวาคม ๒๕๔๒ หลังจากที่มีการยุบตัวอย่างต่อเนื่องมาแล้วเมื่อปี ๒๕๓๘ - ๒๕๓๙ ทำให้น้ำสำรองภายในหนองบ่อแดงรั่วไหลลงใต้พื้นดินจนหมด โดยในปี ๒๕๔๔ พบว่ามีหลุมยุบเพิ่มขึ้นจากเดิม ๔ หลุม พบบริเวณวัดบ้านบ่อแดง ๓ หลุมและในหนองบ่อแดง ๑ หลุมในขณะที่ยปี ๒๕๔๔ - ๒๕๔๗ พบหลุมยุบ ๑ หลุมในหนองบ่อแดงมีการยุบตัวอย่างต่อเนื่องและปี ๒๕๔๗ พบหลุมยุบเพิ่มอีก ๒ หลุมบริเวณข้างวัดบ่อแดงและข้างห้วยบ่อแดง

- บ้านหนองกวาง โนนแสง อำเภอบ้านม่วง ตั้งแต่ปี ๒๕๓๙ พบว่ามี การยุบตัวของแผ่นดินขึ้นหลายครั้งโดยเฉพาะในปี ๒๕๔๒ มีหลุมยุบขนาดใหญ่บริเวณหมู่บ้านโนนแสง ด้านที่อยู่ใกล้กับพื้นที่นาเกลือและมีรอยแตกที่เกิดขึ้นทั่วไปในหมู่บ้านทั้งสอง ซึ่งจากการตรวจสอบทางธรณีฟิสิกส์โดยกรมทรัพยากรธรณี ในปี ๒๕๔๒ ตรวจสอบพบว่ามีโพรงมีความลึกอยู่ในช่วง ๓๐ - ๙๐ เมตร จากผิวดิน จากการติดตามตรวจสอบปัญหาหลุมยุบ ของสำนักงานสิ่งแวดล้อมภาคที่ ๙ พบว่าพื้นที่ผลิตเกลือสินเธาว์บ้านโนนแสง ตำบลหนองกวางมีการยุบตัวอย่างต่อเนื่องและจากการติดตามปัญหาแผ่นดินทรุดตัวพบว่าได้เกิดแผ่นดินทรุดตัวในบริเวณพื้นที่นาเกลือบ้านโนนแสงและบ้านบ่อแดงอย่างต่อเนื่อง และพบว่ามีการขยายตัวของขนาดหลุม

- บ้านจำปาดง ตำบลกุดเรือคำ อำเภอวานรนิวาส จากการติดตามและศึกษาสภาพปัญหาหลุมยุบ โดยเพียงตาสำรวจและคณะ พบว่ามีหลุมยุบบริเวณห้วยจำปาดงจำนวน ๖ หลุม ในปี ๒๕๔๔ และมีหลุมยุบเพิ่มขึ้นอีก ๒ หลุม บริเวณข้างห้วยจำปาดงและในห้วยจำปาดง มีขนาดกว้าง ๕ และ ๒ เมตรตามลำดับส่วนในปี ๒๕๔๗ ไม่พบว่ามีหลุมยุบเพิ่มแต่พบว่ามีรอยแตกกว้างของพื้นดินบริเวณข้างห้วยจำปาดงมากขึ้น

แนวโน้มของปัญหาแผ่นดินทรุดตัวในอนาคต คาดการณ์ว่าหลุมยุบบริเวณบ้านโนนแสงและบ้านบ่อแดง ตำบลหนองกว้าง อำเภอบ้านม่วง จะมีการขยายตัวขึ้นโดยจะมีความกว้างประมาณ ๔๕ และ ๒๒ เมตร ตามลำดับ ในปี ๒๕๔๘ โดยความถูกต้องของการคาดการณ์ขึ้นอยู่กับสภาพกิจกรรมต่างๆ เช่น อัตราการสูบน้ำเกลือในบริเวณข้างเคียงหลุมยุบจะต้องเป็นไปตามปกติ ซึ่งจากการคาดการณ์ดังกล่าวราษฎรที่มีบ้านเรือนอยู่ในบริเวณใกล้เคียงต้องมีความระมัดระวัง หากพบเห็นรอยเคลือบเข้ามาในพื้นที่บริเวณที่อยู่อาศัย อาจมีความจำเป็นต้องอพยพออกจากบริเวณดังกล่าว นอกจากนี้ได้มีการกำหนดให้พื้นที่ที่มีการประกอบกิจการการทำเกลือสินเธาว์เป็นพื้นที่เสี่ยงต่อการเกิดดินถล่ม

## ๒) ทรัพยากรป่าไม้

พื้นที่ป่าไม้จังหวัดสกลนครในปัจจุบัน พบในบริเวณที่อยู่ใกล้กับแนวเทือกเขาภูพานเป็นส่วนใหญ่ นอกจากนั้นจะกระจายเป็นหย่อมๆ ตามท้องที่อำเภอต่าง ๆ ภายในจังหวัด สำหรับสภาพป่าไม้ที่ยังคงความอุดมสมบูรณ์ตามธรรมชาติอยู่จะพบในท้องที่ อำเภอภูพาน อำเภอส่องดาว อำเภอเต่างอย และอำเภอโคกศรีสุพรรณ โดยป่าที่พบส่วนใหญ่มีลักษณะเป็นป่าผลัดใบ ป่าเต็งรัง ประเภทป่าแดง และป่าโปร่ง พันธุ์ไม้ที่สำคัญที่พบได้แก่ ไม้เต็ง ไม้รัง ไม้พลวง ไม้ยาง ไม้ประดู่ ไม้มะค่าโมง ไม้มะค่าแต้ ไม้แดง และไม้ไผ่ป่า เป็นต้น

### ตารางที่ ๑.๑๐๒ แสดงพื้นที่ป่าไม้

ปี พ.ศ.	พื้นที่ (ตร.กม.)	พื้นที่ป่าไม้ (ไร่)	% ของพื้นที่จังหวัด
๒๕๔๗	๒,๐๔๘	๑,๒๕๐,๐๐๐	๒๑.๓๒
๒๕๕๒	๑,๙๑๐	๑,๑๙๓,๗๕๐	๑๙.๘๙
๒๕๕๖	๑,๗๕๓.๒๗	๑,๐๙๕,๗๙๕.๙๙	๑๘.๓
๒๕๕๗	๑,๖๙๕.๔๑	๑,๐๕๙,๖๓๖.๙๘	๑๗.๗๐
๒๕๕๘	๑,๖๙๑.๒๒	๑,๐๕๗,๐๑๕.๒๐	๑๗.๖๕
๒๕๕๙	๑,๖๙๑.๐๕	๑,๐๕๖,๙๑๑.๙๕	๑๗.๖๕
๒๕๖๐	๑,๖๙๐.๐๒	๑,๐๕๖,๒๖๗.๑๗	๑๗.๖๔
๒๕๖๑	๑,๖๙๘.๗๘	๑,๐๖๑,๗๔๑.๑๐	๑๗.๗๓
๒๕๖๒	๑,๖๙๒.๒๖	๑,๐๕๗,๖๖๖.๗๖	๑๗.๖๗

หมายเหตุ พื้นที่จังหวัดสกลนคร ๙,๖๐๕.๗๖ ตร.กม. หรือ ๖,๐๐๓,๖๐๒ ไร่

๑. พื้นที่ป่าของประเทศไทย พ.ศ.๒๕๕๗ อ้างอิงจากข้อมูลสถิติกรมป่าไม้ ปี ๒๕๕๒
๒. สัดส่วนพื้นที่สีเขียวต่อพื้นที่จังหวัดสกลนคร
  - พื้นที่จังหวัดสกลนคร ๙,๖๐๕.๗๖ ตารางกิโลเมตร หรือ ๖,๐๐๓,๖๐๒ ไร่
  - พื้นที่ป่าไม้จังหวัดสกลนคร ๑,๖๙๑.๐๙ ตารางกิโลเมตร หรือ ๑,๐๕๖,๙๑๑.๙๕ ไร่ (ปี ๒๕๕๙)
  - พื้นที่การเกษตร ๒,๗๖๗,๘๕๕ ไร่

รวมทั้งสิ้น ๓,๘๒๔,๗๖๖.๙๘ ไร่ (พื้นที่ป่าไม้+พื้นที่การเกษตร)

  - คิดเป็นสัดส่วนพื้นที่สีเขียวต่อพื้นที่จังหวัดสกลนคร ร้อยละ ๖๓.๗๐๘

๓. พื้นที่ป่าไม้จังหวัดสกลนคร ปี ๒๕๕๘ และปี๒๕๕๙ อ้างอิงจากใช้ภาพถ่ายดาวเทียมจากสำนักพัฒนาเทคโนโลยีอวกาศและภูมิสารสนเทศ (องค์การมหาชน) หรือ GISDA (หนังสือสำนักงาน ก.พ.ร. ด่วนที่สุด ที่ นร๑๒๐๓.๒/๓๙๑ ลงวันที่ ๑๑ เมษายน ๒๕๕๙ และด่วนที่สุด ที่ นร ๑๒๐๑/๒๐๘๘ ลงวันที่ ๑๒ มิถุนายน ๒๕๖๐) และข้อมูลอ้างอิงล่าสุด วันที่ ๓๐ มิถุนายน ๒๕๖๓ จากข้อมูลสารสนเทศ กรมป่าไม้ เนื้อที่ป่าไม้ของประเทศไทย แยกรายจังหวัด ปี พ.ศ. ๒๕๖๑ - ๒๕๖๑ และข้อมูลจากโครงการจัดทำข้อมูลสภาพพื้นที่ป่าไม้ ปี พ.ศ. ๒๕๖๑ - ๒๕๖๒ สำนักจัดการที่ดินป่าไม้ กรมป่าไม้ กระทรวงทรัพยากรธรรมชาติและสิ่งแวดล้อม

## ๓) ทรัพยากรน้ำ

แหล่งน้ำจำแนกตามประเภทแหล่งน้ำ (อ่างเก็บน้ำ ฝายน้ำล้น ลำห้วยคลอง หนอง บึง ระบบประปา และบ่อบาดาล เป็นรายอำเภอ ในจังหวัดสกลนคร

ตารางที่ ๑.๑๐๓: แสดงแหล่งน้ำจำแนกตามประเภทแหล่งน้ำเป็นรายอำเภอในจังหวัดสกลนคร

ลำดับ	อำเภอ	จำนวนแหล่งน้ำจำแนกตามประเภทแหล่งน้ำ( แห่ง )							
		อ่างเก็บน้ำ			ฝายน้ำล้น	ลำห้วยคลอง	หนองบึง	ระบบประปา	บ่อบาดาล
		ขนาดใหญ่	ขนาดกลาง	ขนาดเล็ก					
๑	เมืองสกลนคร	๑	๘	๓๑	๕๕	๒๕๐	๒๐๗	๑๐๑	๕๑๒
๒	กุสุมาลย์	.	๑	๒๐	๕๒	๑๒๘	๕๑	๓๖	๓๑๐
๓	กุุดบาก	-	๑	๖	๑๑	๑๐๑	๒๖	๑๙	๑๓๒
๔	คำตากล้า	-	-	๑๒	๙	๗๙	๓๓	๕๙	๓๐๖
๕	โคกศรีสุพรรณ	-	๓	๑๖	๓๖	๘๐	๕๖	๒๔	๒๑๓
๖	เจริญศิลป์	-	๒	๑๐	๖๑	๑๐๗	๓๔	๔๗	๒๗๙
๗	เต่างอย	-	๒	๑๓	๔๗	๕๕	๑๔๐	๒๕	๑๕๔
๘	นิคมน้ำอูน	-	-	-	๙	๑๔	๗	๒๒	๑๖๖
๙	บ้านม่วง	-	๔	๓๖	๑๐๓	๒๓๗	๑๓๖	๙๐	๓๑๔
๑๐	พรรณานิคม	-	๓	๑๔	๕๑	๒๓๙	๓๒๙	๗๓	๓๓๑
๑๑	พังโคน	๑	๓	๒	๖๒	๗๗	๑๐๕	๔๓	๑๐๖
๑๒	โพนนาแก้ว	-	-	๒	๒๖	๑๖๓	๘๒	๔๐	๒๖๓
๑๓	ภูพาน	๑	๔	๒๒	๗	๖๘	๙	๓๑	๒๔๓
๑๔	วานรนิวาส	-	๔	๔	๑๐๓	๒๘๑	๑๓๕	๙๔	๖๑๓
๑๕	วาริชภูมิ	-	๒	๑๐	๗๔	๘๙	๗๕	๔๐	๑๙๔
๑๖	สว่างแดนดิน	-	๒	๒๙	๙๗	๓๓๙	๒๐๘	๑๒๙	๓๙๖
๑๗	ส่องดาว	-	๑	๕	๑๔	๓๖	๘	๒๐	๑๔๙
๑๘	อากาศอำนวย	-	๑	๑๒	๑๗๑	๘๘	๓๒	๔๔	๒๙๖
รวม		๓	๔๑	๒๔๔	๙๘๘	๒,๔๓๑	๑,๖๗๓	๙๓๗	๔,๙๗๗

ที่มา : สำนักงานทรัพยากรธรรมชาติและสิ่งแวดล้อมจังหวัดสกลนคร

จังหวัดสกลนคร มีแม่น้ำ ห้วย ลำธาร คลอง จำนวน ๒๗๐ สาย ซึ่งในจำนวนนี้ มีที่ใช้งานได้ในฤดูแล้ง จำนวน ๒๖๖ สาย มีหนอง บึง จำนวน ๒๐๒ แห่ง ที่มีสภาพใช้งานได้ฤดูแล้งได้ทุกแห่ง และมีแหล่งน้ำอื่น ๆ อีก จำนวน ๑๑ แห่ง ที่มีสภาพใช้งานได้ในฤดูแล้งทุกแห่งเช่นเดียวกันแหล่งน้ำที่สำคัญ ของจังหวัดสกลนคร นอกจากน้ำฝนแล้วยังได้แก่ น้ำท่า ซึ่งประกอบด้วย แหล่งน้ำธรรมชาติหลายสาย อันมีต้นน้ำอยู่ในบริเวณเทือกเขาภูพาน ลำน้ำที่สำคัญ ได้แก่

## ๑) ลำน้ำสงคราม

เป็นลำน้ำที่มีขนาดค่อนข้างใหญ่ ปริมาณน้ำมาก เป็นสายน้ำหลักสำคัญของแอ่งสกลนคร ในเขตภาคอีสานตอนบนต้นน้ำเกิดบริเวณเทือกเขาภูพานพื้นที่อำเภอส่องดาว ไหลผ่านอำเภอสว่างแดนดิน อำเภอเจริญศิลป์ อำเภอบ้านม่วง อำเภอคำตากล้าและอำเภออากาศอำนวยของจังหวัดสกลนคร แล้วไหลลงบรรจบแม่น้ำโขงที่ตำบลไชยบุรี อำเภอท่าอุเทน จังหวัดนครพนม ลำน้ำสงครามประกอบด้วยลำน้ำสาขาสายสำคัญได้แก่ ลำน้ำยาม ลำน้ำอูน ตลอดความยาวลำน้ำสงคราม ๔๘๐ กิโลเมตรแบ่งออกเป็น ๒ ตอน ได้แก่

- **ลำน้ำสงครามตอนบน** มีพื้นที่ลุ่มน้ำประมาณ ๓,๒๗๐ ตารางกิโลเมตร (๒,๐๔๔,๒๕๕ ไร่) อยู่ในพื้นที่อำเภอส่องดาว สว่างแดนดิน เจริญศิลป์ และบ้านม่วง จังหวัดสกลนคร อำเภอบ้านดุง ทุ่งฝน นองหาน และไชยวาน จังหวัดอุดรธานี อำเภอโซ่พิสัย จังหวัดบึงกาฬ อำเภอโพธิ์ชัย จังหวัดหนองคาย มีพื้นที่ลุ่มน้ำตารางที่ ๑.๑๐๔ แสดงลักษณะพื้นที่ลำน้ำสงครามตอนบน

ลักษณะพื้นที่	เนื้อที่ (ตร.กม.)	เนื้อที่ (ไร่)	เนื้อที่ (ร้อยละ)
พื้นที่ที่มีข้อจำกัดในการพัฒนา (พื้นที่ป่าโซน C พื้นที่ชั้นคุณภาพน้ำชั้น ๑)	๘๕๔	๕๓๓,๔๓๘	๒๖.๑๐
พื้นที่แหล่งน้ำประมาณ	๒๘	๑๗,๔๐๖	๐.๘๕
พื้นที่ชุ่มชื้นประมาณ	๔๙	๓๐,๙๓๑	๑.๕๑
โครงการชลประทานปัจจุบัน	๑๑๓	๗๐,๗๙๐	๓.๔๖
โครงการชลประทานตามแผน	๑๖๒	๑๐๑,๕๐๐	๔.๙๗
ที่เหลือน้ำประมาณ (พื้นที่เกษตรน้ำฝนและป่าเสื่อมโทรม)	๒,๐๖๔	๑,๒๙๐,๑๙๐	๖๓.๑๑
<b>รวมพื้นที่ลุ่มน้ำ</b>	<b>๓,๒๗๐</b>	<b>๒,๐๔๔,๒๕๕</b>	<b>๑๐๐.๐๐</b>

ที่มา : โครงการจัดทำแผนรวมการบริหารจัดการทรัพยากรน้ำในพื้นที่ลุ่มน้ำโขงอีสาน กรมทรัพยากรน้ำ กระทรวงทรัพยากรธรรมชาติและสิ่งแวดล้อม

ความต้องการใช้น้ำในพื้นที่ลุ่มน้ำเพื่อการอุปโภคบริโภคเฉลี่ยปีละประมาณ ๑๑.๖๓ ล้านลูกบาศก์เมตร โดยมีความต้องการใช้น้ำเพื่อการเกษตรเฉลี่ยปีละ ๓๔ ล้านลูกบาศก์เมตร จำนวนประชากร ในลุ่มน้ำ มีประมาณ ๒๗,๕๖๐ คน เป็นครอบครัวเกษตรกรประมาณ ๕๖,๓๘๗ ครอบครัวครอบครองพื้นที่เกษตรเฉลี่ย ๒๐.๐๔ ไร่ต่อครัวเรือน มีรายได้เฉลี่ยประมาณ ๔,๒๕๔ บาท/คน/ปี ลำน้ำสงครามตอนบน มีพื้นที่รับน้ำฝน ๓,๒๗๑ ตารางกิโลเมตร มีโครงการพัฒนาแหล่งน้ำจำนวน ๙๖ โครงการ และเครื่องสูบน้ำด้วยพลังงานไฟฟ้า จำนวน ๕ โครงการ สภาพปัจจุบันพบว่าสภาพขาดแคลนน้ำของผู้ใช้น้ำด้านต่าง ๆ ในลุ่มน้ำสงครามตอนบน อยู่ในระดับขาดแคลนน้อย

ตารางที่ ๑.๑๐๕ แสดงปริมาณน้ำทำในลุ่มน้ำ

ปริมาณน้ำทำในลุ่มน้ำ	ล้านลูกบาศก์เมตร
๑. ปริมาณความจุเก็บกัก	๔๗.๙๘
๒. ปริมาณน้ำทำในลุ่มน้ำเฉลี่ยปีละ	๑,๕๘๓.๓๑
๒.๑ ปริมาณน้ำทำเฉลี่ยในฤดูฝน	๑,๕๔๘.๖๔
๒.๒ ปริมาณน้ำทำในฤดูแล้ง	๓๔.๖๗
๓. ความต้องการใช้น้ำในลุ่มน้ำเฉลี่ยปีละ	๕๗.๐๗
๔. ปริมาณน้ำเหลือไหลออกจากลุ่มน้ำเฉลี่ยปีละ	๑,๕๓๓
๔.๑ ปริมาณน้ำเหลือไหลออกจากลุ่มน้ำฤดูฝนเฉลี่ยปีละ	๑,๔๙๙
๔.๒ ปริมาณน้ำเหลือไหลออกจากลุ่มน้ำฤดูแล้งเฉลี่ยปีละ	๓๔
๕. มีความต้องการใช้น้ำพื้นที่นอกเขตชลประทาน	๑,๓๓๖.๐๒

ที่มา : กรมทรัพยากรน้ำ กระทรวงทรัพยากรธรรมชาติและสิ่งแวดล้อม

- **ลำน้ำสงครามตอนล่าง** มีพื้นที่ลุ่มน้ำประมาณ ๓,๐๖๖ ตารางกิโลเมตร (๑,๙๑๖,๐๐๒ ไร่) อยู่ในพื้นที่อำเภอบ้านม่วง คำตากล้า อากาศอำนวย และวานรนิวาส จังหวัดสกลนคร อำเภอพรเจริญและเซกา จังหวัดบึงกาฬ อำเภอนาทม บ้านแพง ศรีสงคราม โพนสวรรค์ ท่าอุเทน และนาหว้า จังหวัดนครพนม มีพื้นที่ลุ่มน้ำประกอบด้วย



ตารางที่ ๑.๑๐๖ แสดงลักษณะพื้นที่ลำน้ำสงครามตอนล่าง

ลักษณะพื้นที่	เนื้อที่ (ตร.กม.)	เนื้อที่ (ไร่)	เนื้อที่ (ร้อยละ)
พื้นที่ที่มีข้อจำกัดในการพัฒนา (พื้นที่ป่าโซน C พื้นที่ชั้นคุณภาพน้ำชั้น ๑)	๑๗๕	๑๐๙,๑๗๕	๕.๗๐
พื้นที่แหล่งน้ำประมาณ	๑๑๖	๗๒,๖๔๔	๓.๗๙
พื้นที่ชุมชนประมาณ	๔๕	๒๘,๔๐๖	๑.๔๘
โครงการชลประทานปัจจุบัน	๑๒๔	๗๗,๒๖๑	๔.๐๓
โครงการชลประทานตามแผน	๙๑๒	๕๗๐,๐๒๐	๒๙.๗๕
ที่เหลื่อประมาณ (พื้นที่เกษตรน้ำฝนและป่าเสื่อมโทรม)	๑,๖๙๔	๑,๐๕๘,๔๘๖	๕๕.๒๕
พื้นที่ลุ่มน้ำ	๓,๐๖๖	๑,๙๑๕,๙๙๒	๑๐๐.๐๐

ที่มา : โครงการจัดทำแผนรวมการบริหารจัดการทรัพยากรน้ำในพื้นที่ลุ่มน้ำโขงอีสาน กรมทรัพยากรน้ำ

กระทรวงทรัพยากรธรรมชาติและสิ่งแวดล้อม

ความต้องการใช้น้ำในพื้นที่ลุ่มน้ำเพื่อการอุปโภคบริโภคเฉลี่ยปีละประมาณ ๘.๐๔ ล้านลูกบาศก์เมตร โดยมีความต้องการใช้น้ำเพื่อการเกษตรเฉลี่ยปีละ ๒๒ ล้านลูกบาศก์เมตร จำนวนประชากรในลุ่มน้ำมีประมาณ ๓๓๕,๙๒๐ คน เป็นครอบครัวเกษตรกรประมาณ ๔๕,๒๒๕ ครัวเรือน ครอบครองพื้นที่เกษตรเฉลี่ย ๒๑.๒๕ ไร่ต่อครัวเรือน มีรายได้เฉลี่ยประมาณ ๔,๓๓๐ บาท/คน/ปี ลำน้ำสงครามตอนล่าง มีพื้นที่รับน้ำฝน ๓,๗๕๔.๒๗ ตารางกิโลเมตร มีโครงการพัฒนาแหล่งน้ำขนาดกลางจำนวน ๑๐ โครงการ และโครงการพัฒนาแหล่งน้ำขนาดเล็กจำนวน ๖๒ โครงการ และเครื่องสูบน้ำด้วยพลังงานไฟฟ้า จำนวน ๕ โครงการ สภาพปัจจุบันพบว่าสถานะขาดแคลนน้ำของผู้ใช้น้ำด้านต่าง ๆ ในลุ่มน้ำสงครามตอนล่าง อยู่ในระดับขาดแคลนน้อย

ตารางที่ ๑.๑๐๗: แสดงปริมาณลำน้ำสงครามตอนล่าง

ปริมาณน้ำทำในลุ่มน้ำ	ล้านลูกบาศก์เมตร
๑. ปริมาณความจุเก็บกัก	๗๐.๒๓
๒. ปริมาณน้ำทำในลุ่มน้ำเฉลี่ยปีละ	๓,๑๓๔
๒.๑ ปริมาณน้ำทำเฉลี่ยในฤดูฝน	๓,๐๕๑
๒.๒ ปริมาณน้ำทำในฤดูแล้ง	๘๓
๓. ความต้องการใช้น้ำในลุ่มน้ำเฉลี่ยปีละ	๓๔.๖๐
๔. ปริมาณน้ำเหลือไหลออกจากลุ่มน้ำเฉลี่ยปีละ	๒,๘๖๐
๔.๑ ปริมาณน้ำเหลือไหลออกจากลุ่มน้ำฤดูฝนเฉลี่ยปีละ	๒,๗๘๙
๔.๒ ปริมาณน้ำเหลือไหลออกจากลุ่มน้ำฤดูแล้งเฉลี่ยปีละ	๗๑
๕. มีความต้องการใช้น้ำพื้นที่นอกเขตชลประทาน	-

ที่มา : กรมทรัพยากรน้ำ กระทรวงทรัพยากรธรรมชาติและสิ่งแวดล้อม (ข้อมูล ณ วันที่ ๑๙ มิถุนายน ๒๕๖๒)

## ๒) ลำน้ำยาม

เป็นลำน้ำขนาดเล็ก ต้นน้ำเกิดบริเวณเทือกเขาภูพาน เขตอำเภวาริชภูมิไหลผ่านอำเภอส่องดาว อำเภอสว่างแดนดิน อำเภอวานรนิวาส อำเภอพรรณานิคมและไหลลงแม่น้ำสงครามที่อำเภออากาศอำนวย ลำน้ำยามมีพื้นที่ลุ่มน้ำประมาณ ๑,๗๓๐ ตรม. (๑,๐๘๑,๒๙๘ ไร่) อยู่ในพื้นที่อำเภวาริชภูมิ ส่องดาว, สว่างแดนดิน, เจริญศิลป์, พรรณานิคม, วานรนิวาส และอากาศอำนวย จังหวัดสกลนคร อำเภอศรีสงคราม, นาหว้า จังหวัดนครพนม มีพื้นที่ลุ่มน้ำประกอบด้วย

ตารางที่ ๑.๑๐๘: แสดงลักษณะพื้นที่ลำนํ้ายาม

ลักษณะพื้นที่	เนื้อที่ (ตร.กม.)	เนื้อที่ (ไร่)	เนื้อที่ (ร้อยละ)
พื้นที่ที่มีข้อจำกัดในการพัฒนา (พื้นที่ป่าโซน C พื้นที่ชั้นคุณภาพน้ำชั้น ๑)	๗๘	๔๘,๗๖๙	๔.๕๑
พื้นที่แหล่งน้ำประมาณ	๒๐	๑๒,๓๘๘	๑.๑๕
พื้นที่ชุมชนประมาณ	๒๖	๑๖,๒๕๐	๑.๕๐
โครงการชลประทานปัจจุบัน	๗๙	๔๙,๔๐๐	๔.๕๗
โครงการชลประทานตามแผน	๓๒	๑๙,๘๘๐	๑.๘๔
ที่เหลื่อประมาณ (พื้นที่เกษตรน้ำฝนและป่าเสื่อมโทรม)	๑,๔๙๕	๙๓๔,๖๑๑	๘๖.๔๓
<b>พื้นที่ลุ่มน้ำ</b>	<b>๑,๗๓๐</b>	<b>๑,๐๘๑,๒๙๘</b>	<b>๑๐๐.๐๐</b>

ที่มา : โครงการจัดทำแผนรวมการบริหารจัดการทรัพยากรน้ำในพื้นที่ลุ่มน้ำโขงอีสาน

กรมทรัพยากรน้ำ กระทรวงทรัพยากรธรรมชาติและสิ่งแวดล้อม (ข้อมูล ณ วันที่ ๑๙ มิถุนายน ๒๕๖๒)

ความต้องการใช้น้ำในพื้นที่ลุ่มน้ำเพื่อการอุปโภคบริโภคเฉลี่ยปีละประมาณ ๔.๐๐ ล้านลูกบาศก์เมตร โดยมีความต้องการใช้น้ำเพื่อการเกษตรเฉลี่ยปีละ ๑๗ ล้านลูกบาศก์เมตร จำนวนประชากรในลุ่มน้ำมีประมาณ ๒๐๓,๑๒๙ คน เป็นครอบครัวเกษตรกรประมาณ ๓๑,๕๙๕ ครัวเรือนครอบครองพื้นที่เกษตรเฉลี่ย ๑๙.๕๖ ไร่ต่อครัวเรือน มีรายได้เฉลี่ยประมาณ ๔,๗๑๙ บาท/คน/ปี ลำนํ้ายาม มีพื้นที่รับน้ำฝน ๑,๗๓๐ ตารางกิโลเมตร มีโครงการพัฒนาแหล่งน้ำจำนวน ๓๘ โครงการและเครื่องสูบน้ำด้วยพลังงานไฟฟ้า จำนวน ๑ โครงการ สภาพปัจจุบันพบว่าสถานะขาดแคลนน้ำของผู้ใช้น้ำด้านต่าง ๆ ในลุ่มน้ำยาม อยู่ในระดับขาดแคลนนํ้าน้อย

ตารางที่ ๑.๑๐๙: แสดงปริมาณลำนํ้ายาม

ปริมาณน้ำทำในลุ่มน้ำ	ล้านลูกบาศก์เมตร
๑. ปริมาณความจุกัก	๒๗.๒๙
๒. ปริมาณน้ำทำในลุ่มน้ำเฉลี่ยปีละ	๙๓๒.๔๑
๒.๑ ปริมาณน้ำทำเฉลี่ยในฤดูฝน	๘๖๗
๒.๒ ปริมาณน้ำทำในฤดูแล้ง	๔๘
๓. ความต้องการใช้น้ำในลุ่มน้ำเฉลี่ยปีละ	๒๑.๘๑
๔. ปริมาณน้ำเหลื่อไหลออกจากลุ่มน้ำเฉลี่ยปีละ	๙๑๕
๔.๑ ปริมาณน้ำเหลื่อไหลออกจากลุ่มน้ำฤดูฝนเฉลี่ยปีละ	๘๖๖
๔.๒ ปริมาณน้ำเหลื่อไหลออกจากลุ่มน้ำฤดูแล้งเฉลี่ยปีละ	๔๘
๕. มีความต้องการใช้น้ำพื้นที่นอกเขตชลประทาน	-

ที่มา : โครงการจัดทำแผนรวมการบริหารจัดการทรัพยากรน้ำในพื้นที่ลุ่มน้ำโขงอีสาน

กรมทรัพยากรน้ำ กระทรวงทรัพยากรธรรมชาติและสิ่งแวดล้อม (ข้อมูล ณ วันที่ ๑๙ มิถุนายน ๒๕๖๒)

### ๓) ลำนํ้าออน

เป็นลำนํ้าขนาดกลางมีต้นน้ำอยู่ที่เทือกเขาภูพาน เขตอำเภอกุดบาก ไหลลงสู่เขื่อนกัน ลำนํ้าออน ซึ่งเป็นเขื่อนขนาดใหญ่ที่สุดของจังหวัดสกลนคร ปริมาณเก็บกักน้ำได้ ๕๒๐ ล้านลูกบาศก์เมตร เนื่องจากมีปริมาณน้ำมาก ไหลผ่านพื้นที่ราบ ซึ่งเป็นแหล่งอุดมสมบูรณ์ของจังหวัดสกลนคร ได้มีการพัฒนาให้มีการกระจายน้ำชลประทานในระดับแปลงนา การจัดรูปที่ดิน พื้นที่ประมาณ ๑๖๔,๕๗๔ ไร่ เขตพื้นที่อำเภอฟังโคน อำเภอพรรณานิคม และอำเภอมืองสกลนคร นอกจากนี้จะมีการส่งเสริมให้เกษตรกรทำนา ตามฤดูกาลแล้วยังมีการส่งเสริมให้เกษตรกรปลูกพืชฤดูแล้ง ซึ่งเป็นพืชเศรษฐกิจของจังหวัดสกลนคร ทำให้เศรษฐกิจของจังหวัดสกลนครมีมูลค่าสูงมาก

ลำนํ้าออนมีพื้นที่ลุ่มน้ำประมาณ ๓,๕๔๓ ตารางกิโลเมตร (๒,๒๑๑,๓๖๖ ไร่) อยู่ในพื้นที่อำเภอกุดบาก, อำเภอนิคมน้ำออน, อำเภวาริชภูมิ, อำเภอฟังโคน, อำเภอสว่างแดนดิน, อำเภอพรรณานิคม, อำเภอวานรนิวาส, อำเภอมืองสกลนคร, อำเภอกุสุมาลย์, อำเภออากาศอำนวย จังหวัดสกลนคร อำเภอนาหว้า, อำเภอโพธิ์สวรรค์, อำเภอศรีสงคราม จังหวัดนครพนม มีพื้นที่ลุ่มน้ำประกอบด้วย

ตารางที่ ๑.๑๑๐ แสดงลักษณะพื้นที่ลำนํ้าออน

ลักษณะพื้นที่	เนื้อที่ (ตร.กม.)	เนื้อที่ (ไร่)	เนื้อที่ (ร้อยละ)
พื้นที่ที่มีข้อจำกัดในการพัฒนา (พื้นที่ป่าโซน C พื้นที่ชั้นคุณภาพน้ำชั้น ๑)	๓๑๗	๑๙๓,๒๙๘	๘.๗๔
พื้นที่แหล่งน้ำประมาณ	๙๗	๖๐,๘๓๑	๒.๗๕
พื้นที่ชุมชนประมาณ	๕๒	๓๒,๕๒๕	๑.๔๗
โครงการชลประทานปัจจุบัน	๕๙๖	๓๗๒,๕๐๕	๑๖.๘๔
โครงการชลประทานตามแผน	๑๓๔	๘๓,๕๑๐	๓.๗๘
ที่เหลื่อประมาณ(พื้นที่เกษตรน้ำฝนและป่าเสื่อมโทรม)	๒,๓๔๗	๑,๕๖๘,๖๙๗	๖๖.๔๒
<b>พื้นที่ลุ่มน้ำ</b>	<b>๓,๕๔๓</b>	<b>๒,๒๑๑,๓๖๖</b>	<b>๑๐๐.๐๐</b>

ที่มา : กรมทรัพยากรน้ำ กระทรวงทรัพยากรธรรมชาติและสิ่งแวดล้อม (ข้อมูล ณ วันที่ ๑๙ มิถุนายน ๒๕๖๒)

ความต้องการใช้นํ้าในพื้นที่ลุ่มน้ำเพื่อการอุปโภคบริโภคเฉลี่ยปีละประมาณ ๘.๐๐ ล้านลูกบาศก์เมตร โดยมีความต้องการใช้นํ้าเพื่อการเกษตรเฉลี่ยปีละ ๒๐๑ ล้านลูกบาศก์เมตร จำนวนประชากรในลุ่มน้ำมีประมาณ ๓๖๐,๒๗๒ คน เป็นครอบครัวเกษตรกรประมาณ ๕๙,๐๙๗ ครัวเรือนครอบครองพื้นที่เกษตรเฉลี่ย ๑๘.๕๖ ไร่ ต่อครัวเรือน มีรายได้เฉลี่ยประมาณ ๕,๑๘๓ บาท/คน/ปี

ตารางที่ ๑.๑๑๑: แสดงปริมาณลำนํ้าออน

ปริมาณน้ำท่าในลุ่มน้ำ	ล้านลูกบาศก์เมตร
๑. ปริมาณความจุเก็บกัก	๕๐๘.๓๕
๒. ปริมาณน้ำท่าในลุ่มน้ำเฉลี่ยปีละ	๑,๓๓๘.๖๘
๒.๑ ปริมาณน้ำท่าเฉลี่ยในฤดูฝน	๑,๒๓๔.๕๕
๒.๒ ปริมาณน้ำท่าในฤดูแล้ง	๑๐๔.๑๓
๓. ความต้องการใช้นํ้าในลุ่มน้ำเฉลี่ยปีละ	๖๔๙.๒๑
๔. ปริมาณน้ำเหลื่อไหลออกจากลุ่มน้ำเฉลี่ยปีละ	๘๑๕.๐๓
๔.๑ ปริมาณน้ำเหลื่อไหลออกจากลุ่มน้ำฤดูฝนเฉลี่ยปีละ	๗๕๕.๐๖
๔.๒ ปริมาณน้ำเหลื่อไหลออกจากลุ่มน้ำฤดูแล้งเฉลี่ยปีละ	๕๙.๙๗
๕. มีความต้องการใช้นํ้าพื้นที่นอกเขตชลประทาน	๗๕๗.๓๐

ที่มา : กรมทรัพยากรน้ำ กระทรวงทรัพยากรธรรมชาติและสิ่งแวดล้อม (ข้อมูล ณ วันที่ ๑๙ มิถุนายน ๒๕๖๒)

#### ๔) ลำนํ้าพุ่ง

ต้นน้ำเกิดในเขตอำเภอภูพาน มีสภาพลาดชันในช่วงต้นน้ำไหลผ่านท้องที่อำเภอภูพาน ล่งสู่เขื่อนน้ำพุของการไฟฟ้าฝ่ายผลิตแห่งประเทศไทย ความจุ ๑๖๕ ล้านลูกบาศก์เมตร จากนั้นไหลผ่านอำเภอเต่างอย, อำเภอโคกศรีสุพรรณ และอำเภอเมืองสกลนคร แล้วไหลลงหนองหาร ลำนํ้าพุมีพื้นที่ลุ่มน้ำประมาณ ๘๓๗ ตารางกิโลเมตร (๕๒๒,๘๓๗ ไร่) อยู่ในพื้นที่อำเภอภูพาน, เต่างอย, เมืองสกลนคร, โคกศรีสุพรรณ จังหวัดสกลนคร มีพื้นที่ลุ่มน้ำประกอบด้วย

ตารางที่ ๑.๑๑๒: แสดงลักษณะพื้นที่ลำนํ้าพุ่ง

ลักษณะพื้นที่	เนื้อที่ (ตร.กม.)	เนื้อที่ (ไร่)	เนื้อที่ (ร้อยละ)
พื้นที่ที่มีข้อจำกัดในการพัฒนา (พื้นที่ป่าโซน C พื้นที่ชั้นคุณภาพน้ำชั้น ๑)	๓๗๖	๒๓๕,๒๓๑	๔๕.๐๐
พื้นที่แหล่งน้ำประมาณ	๒๙	๑๘,๑๐๖	๓.๕๐
พื้นที่ชุมชนประมาณ	๑๕	๙,๑๐๖	๑.๗๐
โครงการชลประทานปัจจุบัน	๑๓๓	๘๒,๘๘๔	๑๕.๙๐
โครงการชลประทานตามแผน	๑๓	๘,๒๒๕	๑.๕๐
ที่เหลื่อประมาณ(พื้นที่เกษตรน้ำฝนและป่าเสื่อมโทรม)	๒๗๑	๑๖๙,๒๘๕	๓๒.๔๐
<b>พื้นที่ลุ่มน้ำ</b>	<b>๘๓๗</b>	<b>๕๒๒,๘๓๗</b>	<b>๑๐๐.๐๐</b>

ที่มา : กรมทรัพยากรน้ำ กระทรวงทรัพยากรธรรมชาติและสิ่งแวดล้อม (ข้อมูล ณ วันที่ ๑๙ มิถุนายน ๒๕๖๒)

ความต้องการใช้น้ำในพื้นที่ลุ่มน้ำเพื่อการอุปโภคบริโภคเฉลี่ยปีละประมาณ ๑.๔๕ ล้านลูกบาศก์เมตร โดยมีความต้องการใช้น้ำเพื่อการเกษตรเฉลี่ยปีละ ๗๒.๙๒ ล้านลูกบาศก์เมตร จำนวนประชากรในลุ่มน้ำ มีประมาณ ๗๕,๗๑๖ คน เป็นครอบครัวเกษตรกรประมาณ ๑๗,๐๐๓ ครัวเรือนครอบครองพื้นที่เกษตรเฉลี่ย ๑๔.๑๗ ไร่ต่อครัวเรือน มีรายได้เฉลี่ยประมาณ ๕,๗๕๕ บาท/คน/ปี ลำน้ำพุงมีพื้นที่รับน้ำฝน ตารางกิโลเมตร มีโครงการพัฒนาแหล่งน้ำจำนวน ๔๒ โครงการ และเครื่องสูบน้ำด้วยพลังงานไฟฟ้า จำนวน ๑ โครงการ สภาพปัจจุบันพบว่า สภาวะขาดแคลนน้ำของผู้ใช้น้ำด้านต่าง ๆ ในลุ่มน้ำพุง อยู่ในระดับขาดแคลนนํ้าน้อย

ตารางที่ ๑.๑๓: แสดงปริมาณลำน้ำพุง

ปริมาณน้ำทำในลุ่มน้ำ	ล้านลูกบาศก์เมตร
๑. ปริมาณความจุเก็บกักรวม	๒๑๘.๙๔
๒. ปริมาณน้ำทำในลุ่มน้ำเฉลี่ยปีละ	๒๒๕.๗๓
๒.๑ ปริมาณน้ำทำเฉลี่ยในฤดูฝน	๒๐๔.๔๓
๒.๒ ปริมาณน้ำทำในฤดูแล้ง	๒๑.๓๐
๓. ความต้องการใช้น้ำในลุ่มน้ำเฉลี่ยปีละ	๑๐๔.๐๓
๔. ปริมาณน้ำเหลือไหลออกจากลุ่มน้ำเฉลี่ยปีละ	๑๔๘.๓๔
๔.๑ ปริมาณน้ำเหลือไหลออกจากลุ่มน้ำฤดูฝนเฉลี่ยปีละ	๑๒๙.๗๐
๔.๒ ปริมาณน้ำเหลือไหลออกจากลุ่มน้ำฤดูแล้งเฉลี่ยปีละ	๑๘.๖๕
๕. มีความต้องการใช้น้ำพื้นที่นอกเขตชลประทาน	๕๒.๘๗

ที่มา : โครงการจัดทำแผนรวมการบริหารจัดการทรัพยากรน้ำในพื้นที่ลุ่มน้ำโขงอีสาน  
กรมทรัพยากรน้ำ กระทรวงทรัพยากรธรรมชาติและสิ่งแวดล้อม

### ๕) ลำน้ำก่า

เป็นลำน้ำลักษณะพิเศษที่มีต้นน้ำที่สำคัญอยู่ที่หนองหาร เสมือนเป็นทางระบายน้ำของลำน้ำพุง และน้ำในหนองหารไปยังแม่น้ำโขง โดยไหลผ่านอำเภอมืองสกลนคร อำเภอกอกศรีสุพรรณของจังหวัดสกลนคร ผ่านอำเภอนาแก ไหลลงแม่น้ำโขงที่อำเภอดงหลวง จังหวัดนครพนม ลำน้ำก่ามีพื้นที่ลุ่มน้ำประมาณ ๒,๖๗๙ ตารางกิโลเมตร (๑,๖๗๓,๘๗๗ ไร่) อยู่ในพื้นที่อำเภอมืองสกลนคร โพนนาแก้ว กอกศรีสุพรรณ จังหวัดสกลนคร และมีโครงการพัฒนาลุ่มน้ำก่า อันเนื่องมาจากพระราชดำริ เป็นโครงการที่ประชาชนในท้องถิ่นบริเวณ ๒ ฝั่งลำน้ำก่าในเขตสกลนครและนครพนม ทูลเกล้าขอความช่วยเหลือจากพระบาทสมเด็จพระบรมชนกาธิเบศร มหาภูมิพลอดุลยเดชมหาราช บรมนาถบพิตร ให้ทรงแก้ปัญหาในเรื่องน้ำท่วมพื้นที่เพาะปลูกในฤดูฝนและขาดแคลนน้ำเพื่อการเกษตร รวมทั้งอุปโภคบริโภคในฤดูแล้งโดยมอบหมายกรมชลประทานพิจารณา วางโครงการและก่อสร้างโครงการพัฒนาลุ่มน้ำก่าจังหวัดสกลนคร - นครพนม และทรงวางโครงการด้วยพระองค์เอง

สภาพภูมิประเทศในเขตพื้นที่โครงการฯ มีความลาดเทจากทิศตะวันตกไปทางทิศตะวันออก ความลาดเทจากหนองหารไปยังอำเภอนาแกประมาณ ๑ : ๔๐๐๐ และจากอำเภอนาแก ไปถึงปากลำน้ำก่าไปจดแม่น้ำโขง ประมาณ ๑ : ๕๐๐๐ พื้นที่สองฝั่งของลำน้ำก่า ส่วนใหญ่เป็นที่นา มีหมู่บ้านตั้งกระจายอยู่ในที่เนินตลอดลำน้ำ ช่วงปลายลำน้ำก่ามีสภาพเป็นที่ลุ่ม น้ำท่วมถึงเป็นประจำโดยเฉลี่ยมีตลิ่งสูงประมาณ ๕ เมตร มีความยาวประมาณ ๑๒๓ กิโลเมตร ลักษณะคดเคี้ยวมาก พื้นที่รับน้ำฝนรวมประมาณ ๓,๔๔๐ ตารางกิโลเมตร ปริมาณน้ำท่าเฉลี่ยต่อปีประมาณ ๑,๔๐๐ ล้านลูกบาศก์เมตร ลำน้ำก่ามีน้ำไหลตลอดปี แต่ในหน้าแล้งมีน้ำไหลน้อยมาก กรมชลประทาน ได้ก่อสร้างประตูระบายน้ำในลำน้ำก่า จำนวน ๔ แห่ง ตามพระราชดำริฯ เพื่อเก็บกักน้ำและยกระดับ ให้สูงขึ้นในพื้นที่จังหวัดสกลนคร มีจำนวน ๑ แห่ง คือประตูระบายน้ำบ้านหนองบึง ตำบลด่านม่วงคำ อำเภอกอกศรีสุพรรณ จังหวัดสกลนคร ก่อสร้างเสร็จปี ๒๕๔๓ เป็นประตูระบายน้ำคอนกรีตเสริมเหล็กบานระบายโค้ง ขนาดความกว้าง ๖ เมตร สูง ๗.๕๐ เมตร ๒ ช่อง ความจุในลำน้ำที่ระดับเก็บกัก ๑.๘๗ ล้านลูกบาศก์เมตร พื้นที่ระบบส่งน้ำ ๑๒,๖๐๐ ไร่

ตารางที่ ๑.๑๑๔: แสดงลักษณะพื้นที่ลำน้ำเก่า

ลักษณะพื้นที่	เนื้อที่ (ตร.กม.)	เนื้อที่ (ไร่)	เนื้อที่ (ร้อยละ)
พื้นที่ที่มีข้อจำกัดในการพัฒนา (พื้นที่ป่าโซน C พื้นที่ชั้นคุณภาพน้ำชั้น ๑)	๑๓๔	๘๓,๕๕๐	๕.๐๐
พื้นที่แหล่งน้ำประมาณ	๑๐๗	๖๖,๕๘๑	๓.๙๘
พื้นที่ชุมชนประมาณ	๓๘	๒๓,๗๘๘	๑.๔๒
โครงการชลประทานปัจจุบัน	๓๖๒	๒๒๖,๐๖๔	๑๓.๕๐
โครงการชลประทานตามแผน	๒๐๐	๑๒๕,๑๙๕	๗.๔๘
ที่เหลื่อประมาณ(พื้นที่เกษตรน้ำฝนและป่าเสื่อมโทรม)	๑,๘๓๘	๑,๑๔๘,๖๙๙	๖๘.๖๒
พื้นที่ลุ่มน้ำ	๒,๖๗๙	๑,๖๗๓,๘๗๗	๑๐๐.๐๐

ที่มา : โครงการจัดทำแผนรวมการบริหารจัดการทรัพยากรน้ำในพื้นที่ลุ่มน้ำโขงอีสาน

กรมทรัพยากรน้ำ กระทรวงทรัพยากรธรรมชาติและสิ่งแวดล้อม

ความต้องการใช้น้ำในพื้นที่ลุ่มน้ำเพื่อการอุปโภคบริโภคเฉลี่ยปีละประมาณ ๑.๓๘ ล้านลูกบาศก์เมตร โดยมีความต้องการใช้น้ำเพื่อการเกษตรเฉลี่ยปีละ ๒๐๐.๕๓ ล้านลูกบาศก์เมตร จำนวนประชากรในลุ่มน้ำ มีประมาณ ๓๓๕,๙๒๐ คน เป็นครอบครัวเกษตรกรประมาณ ๕๓,๔๘๕ ครัวเรือนครอบครองพื้นที่เกษตรเฉลี่ย ๑๔.๙๖ ไร่ต่อครัวเรือน มีรายได้เฉลี่ยประมาณ ๕,๐๒๙ บาท/คน/ปี ลำน้ำเก่า มีพื้นที่รับน้ำฝนมีโครงการพัฒนา แหล่งน้ำจำนวน ๑๙๘ โครงการ และเครื่องสูบน้ำด้วยพลังงานไฟฟ้า จำนวน ๓๗ โครงการ สภาพปัจจุบัน พบว่า สภาพขาดแคลนน้ำของผู้ใช้น้ำด้านต่าง ๆ ในลุ่มน้ำเก่า อยู่ในระดับขาดแคลนน้อย

ตารางที่ ๑.๑๑๕: แสดงปริมาณลำน้ำเก่า

ปริมาณน้ำทำในลุ่มน้ำ	ล้านลูกบาศก์เมตร
๑. ปริมาณความจุเก็บกักรวม	๒๖๔.๖๕
๒. ปริมาณน้ำทำในลุ่มน้ำเฉลี่ยปีละ	๑,๔๐๗.๙๙
๒.๑ ปริมาณน้ำทำเฉลี่ยในฤดูฝน	๑,๓๒๒.๓๕
๒.๒ ปริมาณน้ำทำในฤดูแล้ง	๘๕.๖๔
๓. ความต้องการใช้น้ำในลุ่มน้ำเฉลี่ยปีละ	๒๑๗.๓๙
๔. ปริมาณน้ำเหลือไหลออกจากลุ่มน้ำเฉลี่ยปีละ	๑,๔๗๘.๙๓
๔.๑ ปริมาณน้ำเหลือไหลออกจากลุ่มน้ำฤดูฝนเฉลี่ยปีละ	๑,๓๗๗.๒๐
๔.๒ ปริมาณน้ำเหลือไหลออกจากลุ่มน้ำฤดูแล้งเฉลี่ยปีละ	๑๐๑.๗๓
๕. มีความต้องการใช้น้ำพื้นที่นอกเขตชลประทาน	๖๓๘.๗๖

ที่มา : กรมทรัพยากรน้ำ กระทรวงทรัพยากรธรรมชาติและสิ่งแวดล้อม

## ๖) พื้นที่ชุ่มน้ำหนองหาร

ได้ประกาศเป็นพื้นที่ชุ่มน้ำที่มีความสำคัญระดับนานาชาติของประเทศไทย ภาคตะวันออกเฉียงเหนือ หนองหารเป็นแหล่งน้ำธรรมชาติขนาดใหญ่ที่สุดในภาคตะวันออกเฉียงเหนือ และมีขนาดใหญ่เป็นอันดับ ๒ ของประเทศ มีพื้นที่ผิวน้ำประมาณ ๔๖,๐๐๐ ไร่ หรือ ๑๒๓ ตารางกิโลเมตร แต่มีพื้นที่หนองหารทั้งหมด ๗๗,๐๑๖ ไร่ มีความลึกเฉลี่ย ๒.๐๐ เมตร จุดที่ลึกที่สุดประมาณ ๔.๕๐ เมตร มีแหล่งน้ำต้นน้ำเป็นลำห้วยไหลลงสู่หนองหารทั้งสิ้น ๒๑ สาย เป็นแหล่งต้นน้ำที่ใหญ่ที่สุด โดยมีลุ่มน้ำพุซึ่งเกิดจากเทือกเขาภูพานเป็นแหล่งต้นน้ำที่สำคัญที่สุด หนองหารเชื่อมต่อกับแม่น้ำโขงโดยไหลลงลุ่มน้ำเก่าและไหลลงสู่แม่น้ำโขงที่อำเภอธาตุพนม จังหวัดนครพนม ซึ่งลุ่มน้ำเก่ามีความยาวประมาณ ๑๒๐ กิโลเมตร

เดิมหนองหารเป็นแหล่งน้ำธรรมชาติที่เป็นระบบปิดในเขตพื้นที่หนองหาร มีเกาะดอนมากกว่า ๖๐ เกาะดอน แต่ปัจจุบันเหลือเพียง ๑๘ เกาะดอน เกาะดอนที่ใหญ่ที่สุดคือดอนสวรรค์ทำให้มีการสะสม สิ่งต่าง ๆ ทั้งการทับถมตะกอนของเสียจากชุมชนและจากการทำการเกษตร มีผลให้หนองหารตื้นเขินเกิดการเน่าเสียเสื่อมโทรมอย่างรวดเร็ว สภาพหนองหารบริเวณพื้นที่ติดเทศบาลนครสกลนครมีฝักตบขาขึ้นหนาแน่น เนื่องจากได้รับอิทธิพลจากน้ำเสีย

ที่ระบายจากเมืองทำให้วัชพืชน้ำเจริญงอกงามขยายพันธุ์จนมีปริมาณมาก และความหนาแน่นของพันธุ์ไม้น้ำที่ขึ้นปกคลุมพื้นที่ผิวน้ำในหนองหารมีประมาณร้อยละ ๓๐ ของพื้นที่ผิวน้ำ ซึ่งจะสามารถมองเห็นได้ชัดเจนเป็นผลทำให้ปริมาตรเก็บกักน้ำลดน้อยลง และแหล่งที่อยู่อาศัยของสัตว์น้ำลดลงไปด้วย หนองหารมีลักษณะทางกายภาพเป็นที่ราบเนินลอนลาดคล้ายแอ่งกระทะแบน พื้นดินเป็นดินทรายและลูกรัง ในฤดูแล้งน้ำจะแห้งสามารถเดินเท้าเปล่าไปมาหาสู่กันได้

เมื่อปี พ.ศ. ๒๔๘๔ มีการสำรวจเพื่อการพัฒนากลุ่มน้ำหนองหาร ได้มีการก่อสร้างประตูระบายน้ำระหว่างหนองหารกับลำน้ำก่ำที่ไหลลงสู่แม่น้ำโขง ประตูระบายน้ำแล้วเสร็จปี ๒๔๙๖ ชื่อว่า “แควพยัคฆ์คัน” แต่ต่อมาปี พ.ศ. ๒๕๓๕ ได้ก่อสร้างประตูระบายน้ำใหม่ชื่อว่าประตู “สุรัสวดี” โดยมีระดับเก็บกักน้ำสูงกว่าประตูแควพยัคฆ์คัน ๕๐ เซนติเมตร เก็บกักน้ำได้ประมาณ ๑๙๘ ล้านลูกบาศก์เมตร พื้นที่ผิวน้ำ ๑๒๓ ตารางกิโลเมตร โดยประตูสุรัสวดีมีการออกแบบด้านข้างประตูมีบันไดปลาโจนเพื่อให้ปลาจากแม่น้ำโขง ที่เดินผ่านลำน้ำก่ำได้ข้ามมาวางไข่ในหนองหาร แต่ไม่สามารถขึ้นมาได้ทั้งหมด ในระยะที่หนองหารมีระดับน้ำลดต่ำลงจนถึงระดับต่ำสุด ปริมาณน้ำในหนองหารจะมีปริมาตรประมาณ ๑๑๙ ล้านลูกบาศก์เมตร พื้นที่ผิวน้ำลดลงเหลือเพียง ๗๓ ตารางกิโลเมตร ทำให้หนองหารเป็นแหล่งเก็บกักน้ำอย่างถาวร

### แหล่งน้ำใต้ดิน

แหล่งน้ำใต้ดิน โดยทั่วไปเกิดจากรอยแตกชั้นหินแข็งให้ปริมาณน้ำทดแทนน้อยระหว่าง ๑๐ - ๕๐ แกลลอนต่อนาที่ ส่วนพื้นที่ตอนใต้ของจังหวัดบริเวณเทือกเขาภูพานให้ปริมาณน้ำทดแทนน้อยมากไม่เกิน ๑๐ แกลลอนต่อนาที่ นอกจากนั้นในบางบริเวณยังประสบปัญหาบ่อไม่มีน้ำ เป็นน้ำกร่อย หรือน้ำเค็ม

### แหล่งน้ำชลประทาน

แหล่งน้ำชลประทานที่ก่อสร้างแล้วเสร็จในเขตจังหวัดสกลนคร จำนวน ๓๐๙ แห่ง มีระบบการกระจายน้ำ ๑๙๑ แห่ง ความจุ ๑,๑๗๒.๖๐๙ ล้านลูกบาศก์เมตร พื้นที่ชลประทาน ๕๘๒,๔๕๑ ไร่ แยกเป็น

- โครงการขนาดใหญ่ จำนวน ๓ แห่ง มีระบบกระจายน้ำ ๑ แห่ง ความจุ ๙๕๒.๔๐๔ ล้านลูกบาศก์เมตร พื้นที่ชลประทาน ๑๙๒,๗๘๕ ไร่
- โครงการขนาดกลาง จำนวน ๔๑ แห่ง มีระบบกระจายน้ำ ๓๘ แห่ง ความจุ ๑๒๖.๖๙๑ ล้านลูกบาศก์เมตร พื้นที่ชลประทาน ๑๗๗,๓๙๐ ไร่
- โครงการขนาดเล็ก จำนวน ๒๑๑ แห่ง มีระบบกระจายน้ำ ๙๘ แห่ง ความจุ ๙๓.๕๑ ล้านลูกบาศก์เมตร พื้นที่ชลประทาน ๑๒๘,๒๗๔ ไร่
- โครงการสูบน้ำด้วยไฟฟ้า จำนวน ๕๔ แห่ง มีระบบกระจายน้ำ ๕๔ แห่ง พื้นที่ชลประทาน ๖๕,๔๑๒ ไร่

ตารางที่ ๑.๑๖: แสดงความจุที่ระดับน้ำและการเก็บกักน้ำเขื่อน และอ่างเก็บน้ำ

ลำดับ	รายการ	จำนวน (แห่ง)	มีระบบกระจายน้ำ (แห่ง)	ความจุ (ล้าน ลบ.ม.)	พื้นที่ชลประทาน (ไร่)
๑	โครงการชลประทานขนาดใหญ่	๓	๑	๙๕๒.๔๐๔	๒๑๐,๘๗๕
๒	โครงการชลประทานขนาดกลาง	๔๑	๓๘	๑๒๐.๗๙๑	๑๗๘,๓๙๐
	๒.๑ โครงการขนาดกลางพระราชดำริ	๒๗	๒๗	๙๐.๒๙๑	๘๗,๘๗๐
	๒.๒ โครงการขนาดกลาง	๑๔	๑๑	๓๐.๕๐๐	๙๐,๕๒๐
๓	โครงการชลประทานขนาดเล็ก	๒๑๑	๙๘	๙๓.๕๑๕	๑๒๘,๒๗๔
	๓.๑ โครงการขนาดเล็กพระราชดำริ	๙๘	๙๘	๖๘.๖๓๕	๕๙,๓๑๐
	๓.๒ โครงการขนาดเล็ก	๑๑๓	๐	๒๔.๘๘๐	๖๙,๔๖๔
๔	โครงการสูบน้ำด้วยไฟฟ้า	๖๑	๕๔	-	๗๑,๗๒๓
	รวมทั้งสิ้น	๓๑๖	๑๙๑	๑,๑๖๖.๗๐๙	๕๘๙,๗๖๒

ที่มา : โครงการชลประทานสกลนคร สำนักงานชลประทานที่ ๕ (ข้อมูล ณ วันที่ ๕ มีนาคม ๒๕๖๔)

## แหล่งน้ำการไฟฟ้าฝ่ายผลิต

การไฟฟ้าฝ่ายผลิตได้ก่อสร้างเขื่อนน้ำพุ่งเพื่อผลิตกระแสไฟฟ้า ในพื้นที่อำเภอภูพาน จังหวัดสกลนคร ปริมาณเก็บกัก ๑๖๕.๔๘๐ ล้านลูกบาศก์เมตร ปัจจุบันเก็บกักน้ำได้แล้ว ๔๙.๘๑ ล้านลูกบาศก์เมตร คิดเป็นร้อยละ ๓๐.๑๐

### ๗) นโยบายรัฐบาลของคณะรัฐมนตรี

คำแถลงนโยบายของคณะรัฐมนตรี พลเอกประยุทธ์ จันทร์โอชานายกรัฐมนตรี เมื่อวันที่ ๑๒ กันยายน ๒๕๕๗ ข้อ ๙ “การรักษาความมั่นคงของฐานทรัพยากรและสร้างสมดุลระหว่างการอนุรักษ์กับการใช้ประโยชน์อย่างยั่งยืน”

๗.๑ ในระยะเฉพาะหน้า เร่งปกป้องและฟื้นฟูพื้นที่อนุรักษ์ทรัพยากรป่าไม้และสัตว์ป่า

๗.๒ อนุรักษ์และใช้ประโยชน์จากฐานชีวภาพและความหลากหลายทางชีวภาพ

๗.๓ พัฒนาระบบบริหารจัดการที่ดินและแก้ไขปัญหาการบุกรุกที่ดินของรัฐ

๗.๔ บริหารจัดการทรัพยากรน้ำของประเทศ

๗.๕ ควบคุมมลพิษทางอากาศ ขยะ และน้ำเสีย

มติคณะรัฐมนตรีเมื่อวันที่ ๙ มิถุนายน ๒๕๕๘ สรุปกิจกรรมการดำเนินงานตาม Road Map ของคณะรักษาความสงบแห่งชาติ (คสช.) ข้อ ๔ “การคืนพื้นที่ป่า และจัดหาที่ดินให้แก่ผู้ไม่มีที่ทำกิน”

แผนแม่บทแก้ไขปัญหาการทำลายทรัพยากรป่าไม้ การบุกรุกที่ดินของรัฐ และการบริหารจัดการทรัพยากรธรรมชาติอย่างยั่งยืน (หัวหน้า คสช. อนุมัติ วันที่ ๑ สิงหาคม ๒๕๕๗)

จากสถานการณ์การบุกรุกทำลายทรัพยากรป่าไม้อย่างต่อเนื่องทำให้พื้นที่ป่าไม้ ของประเทศไทย มีจำนวนลดลงเป็นจำนวนมาก ก่อให้เกิดผลกระทบและความขัดแย้งเกี่ยวกับทรัพยากรป่าไม้ที่รุนแรง จำเป็นต้องมีการ บริหารจัดการทรัพยากรธรรมชาติของประเทศให้มีส่วนหนึ่งเป็นพื้นที่ป่า เพื่อสร้างสภาพแวดล้อมทางธรรมชาติให้มีความ สมบูรณ์และสมดุล ประชาชนกับป่าอยู่ร่วมกันอย่างมีความสุข เพื่อให้มีพื้นที่ป่าอย่างน้อยร้อยละ ๔๐ ของพื้นที่ ประเทศและเพื่อหยุดยั้งการบุกรุกพื้นที่ตัดไม้ทำลายป่า และพิทักษ์ทรัพยากรป่าไม้ของชาติให้บรรลุผลสัมฤทธิ์

พื้นที่ ดำเนินการการทวงคืนผืนป่าตามนโยบาย คสช./รัฐบาลของหน่วยงานสังกัดกระทรวง ทรัพยากรธรรมชาติและสิ่งแวดล้อมจังหวัดสกลนคร (นโยบายการบริหารจัดการที่ดินและทรัพยากรดินของ ประเทศ) ประเภทพื้นที่ดำเนินการ

๑. พื้นที่เป้าหมายที่ ๑ (AO๑) พื้นที่เป้าหมายที่ คดีถึงที่สุดแล้ว และหรือพื้นที่ ที่ได้ดำเนินการตาม ม.๒๒ พ.ร.บ.อุทยานฯ ๒๕๐๔ และ ม. ๒๕ พ.ร.บ.ป่าสงวนแห่งชาติ ๒๕๐๗ ครบถ้วนแล้ว

๒. พื้นที่เป้าหมายที่ ๒ (AO๒) พื้นที่เป้าหมายที่แจ้งความดำเนินคดีแล้ว และระหว่าง ขบวนการยุติธรรม ติดตามคดี

๓. พื้นที่เป้าหมายที่ ๓ (AO๓) พื้นที่เป้าหมายต้องสงสัยว่ามีการกระทำผิด ตลอดจนพื้นที่ที่ อยู่ระหว่างการดำเนินการตามคำสั่ง ครม. เมื่อวันที่ ๓๐ มิ.ย. ๒๕๕๑

๔. พื้นที่เป้าหมายที่ ๔ (AO๔) พื้นที่รับผิดชอบของกรมอุทยานแห่งชาติและกรมป่าไม้ ในส่วนที่เหลือที่ยังคงมีสภาพป่า

สำนักงานทรัพยากรธรรมชาติและสิ่งแวดล้อมจังหวัดสกลนคร ได้ดำเนินงานด้านการทวงคืนผืนป่า (พื้นที่ป่าที่ถูกบุกรุกปลุกยงพารา) ในปี พ.ศ.๒๕๕๘ - ๒๕๕๙ จังหวัดสกลนคร(มิถุนายน ๒๕๕๘ – มิถุนายน ๒๕๕๙) มีพื้นที่เป้าหมาย จำนวน ๓,๒๖๔.๓๖ ไร่ โดยได้ดำเนินการทวงคืนแล้ว จำนวน ๑,๐๖๐.๑๓ ไร่ (ณ วันที่ ๓๐ มิถุนายน ๒๕๕๙) มีขั้นตอนในการดำเนินงานตามระเบียบขั้นตอนของกฎหมายและคำสั่ง คสช. อย่างเคร่งครัด เจ้าหน้าที่ได้เข้าไปทำ ความเข้าใจกับประชาชนในพื้นที่ และมีการแต่งตั้งคณะกรรมการดำเนินงาน โดยมีภาคประชาชนร่วมเป็นกรรมการด้วย ตามคำสั่งจังหวัดสกลนคร ที่ ๒๙๑๔/๒๕๕๘ ลงวันที่ ๑๗ กรกฎาคม ๒๕๕๘ เพื่อให้มีส่วนร่วมในการพิจารณากันกรอง ตามนโยบาย คสช. (หนังสือจังหวัดสกลนคร ที่ สน ๐๐๑๗.๒/๑๓๓๘๑ ลงวันที่ ๓ มิถุนายน ๒๕๕๙ สรุปผลการประชุม การเฝ้าระวังปิดป้องนโยบาย ของรัฐบาลและคณะรักษาความสงบแห่งชาติ คสช. เมื่อวันที่ ๒๕ พฤษภาคม ๒๕๕๙)

ตารางที่ ๑.๑๑๗: แสดงจำนวนพื้นที่ป่าไม้ที่ทวงคืนได้ - สงดำเนินคดี (หน่วย : ไร่ - งาน - ตารางวา)

ลำดับ	หน่วยดำเนินการ	ปี ๒๕๕๕	ปี ๒๕๖๐	ปี ๒๕๖๑	ปี ๒๕๖๒	หมายเหตุ
๑.	อุทยานแห่งชาติภูผายล	๒-๓-๑๒	-	๙๗-๑-๖๙	๓๘-๒-๑๕	- เป็นจำนวนพื้นที่ป่าไม้ที่ทวงคืนได้ในแต่ปีที่หน่วยงานที่รับผิดชอบหรือเจ้าหน้าที่ที่ตรวจยึดได้นำส่งพนักงานสอบสวนเพื่อดำเนินคดีตามกฎหมาย
๒.	อุทยานแห่งชาติภูพาน	-	๓๘-๓-๗๘	๕๐-๐-๔๖	๑๕-๒-๐๘	
๓.	อุทยานแห่งชาติภูผาเหล็ก	-	๐-๑-๕๖	๔๑-๑-๑๒	๘-๑-๐๘	
๔.	ป่าสงวนแห่งชาติ	-	-	-	-	
	๔.๑ หน่วยป้องกันรักษาป่า สน ๗ อ.พรรณานิคม	๑๒-๓-๓๗	๘๑๙-๐-๒๗	๖๖๘-๐-๑๐	๕๗-๐-๐๓	
	๔.๒ หน่วยป้องกันรักษาป่า สน ๑ (โคกสี)	-	๓๕-๓-๕๘	-	๕-๑-๒๘	
	๔.๓ หน่วยป้องกันรักษาป่า สน ๒ อ.วาริชภูมิ	-	-	๖-๒-๖๐	๑๘-๑-๔๐	
	๔.๔ หน่วยป้องกันรักษาป่า สน ๔ ลาดกระเเมอ	-	-	-	-	
	๔.๕ หน่วยป้องกันรักษาป่า สน ๖ อ.คำตากล้า	-	-	-	-	
	๔.๖ หน่วยป้องกันรักษาป่า สน ๘ อ.ส่องดาว (หน่วยงานสนับสนุน)	-	-	-	-	
	รวม	๑๕-๒-๔๙	๘๙๔-๑-๑๙	๘๖๓-๑-๙๗	๑๔๓-๐-๐๒	

ที่มา : สำนักงานทรัพยากรธรรมชาติและสิ่งแวดล้อมจังหวัดสกลนคร (๑๙ มี.ย. ๒๕๖๒)

ตารางที่ ๑.๑๑๘: แสดงจำนวนพื้นที่ป่าไม้ที่ทวงคืนได้ - เข้าครอบครอง (หน่วย : ไร่ - งาน - ตารางวา)

ลำดับ	หน่วยดำเนินการ	ปี ๒๕๕๕	ปี ๒๕๕๙ (๒ มี.ย.๕๕- ๓๐ ก.ย.๕๙)	ปี ๒๕๖๐ (๑ ต.ค.๕๙- ๓๐ ก.ย.๖๐)	ปี ๒๕๖๑	ปี ๒๕๖๒	หมายเหตุ
๑.	อุทยานแห่งชาติภูผายล	๒๐-๑-๒๓	-	-	-	-	- เป็นจำนวนพื้นที่ป่าไม้ที่หน่วยงานรับผิดชอบหรือเจ้าหน้าที่ผู้ตรวจยึด ได้แสดงการเข้าครอบครองพื้นที่โดยการดำเนินการตาม ม. ๒๒ แห่ง พ.ร.บ.อุทยานฯ พ.ศ.๒๕๐๔ และ ม. ๒๕ แห่ง พ.ร.บ.ป่าสงวนฯ พ.ศ.๒๕๐๗
๒.	อุทยานแห่งชาติภูพาน	๕๔-๐-๘๔	-	-	๑๒-๐-๕๖	-	
๓.	อุทยานแห่งชาติภูผาเหล็ก	๑,๒๐๗-๐-๓๒	-	๔๒-๐-๙๒	-	-	
๔.	ป่าสงวนแห่งชาติ		๑,๐๖๐.๑๓	๒๓๐-๑-๒๔	๕๗๕-๒-๘๐	-	
	๔.๑ หน่วยป้องกันรักษาป่า สน ๗ อ.พรรณานิคม	-	-	-	-	-	
	๔.๒ หน่วยป้องกันรักษาป่า สน ๑ (โคกสี)	-	-	-	-	-	
	๔.๓ หน่วยป้องกันรักษาป่า สน ๒ อ.วาริชภูมิ	-	-	-	-	-	
	๔.๔ หน่วยป้องกันรักษาป่า สน ๔ ลาดกระเซอ	-	-	-	-	-	
	๔.๕ หน่วยป้องกันรักษาป่า สน ๖ อ.คำตากล้า	-	-	-	-	-	
	๔.๖ หน่วยป้องกันรักษาป่า สน ๘ อ.ส่องดาว	-	-	-	-	-	
	รวม	๑,๒๘๑-๒-๓๙	๑,๐๖๐.๑๓	๒๗๒-๒-๑๖	๕๘๗-๓-๓๖	-	

ที่มา : สำนักงานทรัพยากรธรรมชาติและสิ่งแวดล้อมจังหวัดสกลนคร (๑๙ มี.ย. ๒๕๖๒)

ตารางที่ ๑.๑๑๙: สรุปคดีป่าไม้ในช่วงระหว่างเดือน ตุลาคม-กรกฎาคม ของปีงบประมาณพ.ศ. ๒๕๖๑ และพ.ศ. ๒๕๖๒

ปีงบประมาณ	จำนวนคดี	ผู้ต้องหา (คน)	ไม้ของกลาง / พื้นที่บุกรุก						พื้นที่บุกรุก (ไร่)
			ไม้พะยูง	ปริมาตร	ไม้ยาง	ปริมาตร	ไม้กระยาเลย	ปริมาตร	
			(ท/ล/ผ)	(ลบ.ม)	(ท/ล/ผ)	(ลบ.ม)	(ท/ล/ผ)	(ลบ.ม)	
๒๕๖๑	๑๒๓	๑๐๐	๔๗๙	๑๔.๒๕๓	๒๖	๘.๓๒	๒๐๖	๒๔.๗๐๙	๖๙๔-๑-๙๖
๒๕๖๒	๑๐๓	๓๐	๒๔๐	๔.๒๓๗	๑๕.๘	๑๙.๔๕๓	๑๕๔	๑๒.๐๕๑	๑๖๗-๐-๙๖
หมายเหตุ	ลดลง ๒๐	ลดลง ๓๐	ลดลง ๒๓๙	ลดลง ๑๐.๐๑๖	เพิ่มขึ้น ๑๓๒	เพิ่มขึ้น ๑๑.๑๓๓	ลดลง ๕๒	ลดลง ๑๒.๖๕๘	ลดลง ๕๒๗-๑-๐๐



## ๑.๒.๓.๒ อุทยานแห่งชาติในเขตจังหวัดสกลนคร

### ๑) อุทยานแห่งชาติภูพาน

ข้อมูลทั่วไปอุทยานแห่งชาติภูพาน ปัจจุบันมีพื้นที่ครอบคลุมท้องที่อำเภอพรรณานิคม อำเภอเมือง อำเภอกุดบาก อำเภอภูพาน จังหวัดสกลนคร อำเภอสมเด็จ อำเภอห้วยผึ้ง จังหวัดกาฬสินธุ์ ประกอบด้วยป่า ที่อุดมสมบูรณ์และมีธรรมชาติที่สวยงาม มีเนื้อที่ประมาณ ๔๑๕,๔๓๙ ไร่ หรือ ๖๖๔.๗๐ ตารางกิโลเมตร

- ลักษณะภูมิประเทศของอุทยานแห่งชาติภูพาน ตั้งอยู่ในเขตเทือกเขาภูพาน มีลักษณะโครงสร้างทางธรณีเป็นหินทรายโดยมีความสูงอยู่ระหว่าง ๒๐๐-๕๖๗ เมตรจากระดับน้ำทะเลปานกลางประกอบด้วย ภูนางงอย ภูมะแงว ภูน้อย ภูเพ็ก โดยมีภูเขี้ยวซึ่งอยู่ในเขตจังหวัดกาฬสินธุ์เป็นจุดสูงสุดในเขตอุทยานแห่งชาติ มีความสูง ๕๖๗ เมตรจากระดับน้ำทะเลปานกลาง

- พืชพรรณและสัตว์ป่าสภาพป่าในอุทยานแห่งชาติภูพานประกอบด้วยชนิดป่าที่สำคัญ ๓ ชนิดคือป่าเต็งรัง ป่าเบญจพรรณและป่าดิบแล้ง ป่าเต็งรังพบขึ้นอยู่ตั้งแต่ตอนกลางของอุทยานแห่งชาติขึ้นไป จนถึงด้านทิศเหนือในระดับความสูง ๒๐๐-๔๐๐ เมตร จากระดับน้ำทะเลปานกลาง

- สัตว์ป่าที่อาศัยอยู่ในอุทยานแห่งชาติภูพานมีไม่น้อยกว่า ๑๖๒ ชนิด ประกอบด้วย ช้างป่า กวางป่า เก้งธรรมดา หมูป่า ค่าง แว่นถิ่นเหนือ หมีหมา เป็นต้น

### ๒) อุทยานแห่งชาติภูผายล

ข้อมูลทั่วไปของอุทยานแห่งชาติภูผายล หรือเดิมเรียกว่าอุทยานแห่งชาติห้วยหวด มีพื้นที่ครอบคลุมท้องที่อำเภอเมือง อำเภอโคกศรีสุพรรณ อำเภอเต่างอย จังหวัดสกลนคร อำเภอนาแก จังหวัดนครพนม และอำเภอดงหลวง อำเภอคำชะอี จังหวัดมุกดาหาร มีเนื้อที่ประมาณ ๕๑๗,๘๕๐ ไร่ หรือ ๘๒๘.๕๖ ตารางกิโลเมตร

- ลักษณะภูมิประเทศของอุทยานสภาพโดยทั่วไปเป็นที่ราบสูงสลับกับเทือกเขาหินทรายมีความสูง ๓๐๐-๖๐๐ เมตร จากระดับน้ำทะเล บริเวณเทือกเขาที่มีที่ราบหลังเต่า ยาวประมาณ ๑๐ กิโลเมตร รายล้อมด้วยภูเขาสูงชันเป็นต้นน้ำลำธารที่สำคัญของแม่น้ำหลายสายไหลลงสู่มหาน้ำพุ ห้วยบางทราย ห้วยหวด ห้วยเลา และอ่างเก็บน้ำต่าง ๆ ถึง ๑๙ แห่ง ได้แก่อ่างเก็บน้ำห้วยหวด อ่างเก็บน้ำตาน้อย เป็นต้น สภาพดินส่วนใหญ่เป็นดินร่วนปนทรายความสามารถอุ้มน้ำได้น้อย

- พืชพรรณและสัตว์ป่าสภาพป่าประกอบด้วยป่าเบญจพรรณป่า เต็ง รังและป่าดิบแล้ง มีพันธุ์ไม้ได้แก่ ตะเคียน มะค่าโมง ตะแบก เต็ง รัง แดง เหียง พลวง กะบก ประดู่ พะยูง ไม้และหวายชนิดต่างๆ เป็นต้น ส่วนสัตว์ป่าจะประกอบไปด้วย เก้ง กวางป่า หมูป่า หมาใน นกชนิดต่าง ๆ

### ๓) อุทยานแห่งชาติภูผาเหล็ก

ข้อมูลทั่วไปอุทยานแห่งชาติภูผาเหล็ก มีเนื้อที่ ประมาณ ๒๖๑,๘๗๕ ไร่ หรือประมาณ ๔๑๙ ตารางกิโลเมตร ครอบคลุมพื้นที่อำเภอส่องดาว อำเภอวาริชภูมิ อำเภอนิคมน้ำอูน อำเภอกุดบาก จังหวัดสกลนคร อำเภอวังสามหมอ จังหวัดอุดรธานี และอำเภอสมเด็จ อำเภอคำม่วง จังหวัดกาฬสินธุ์

- ลักษณะภูมิประเทศของอุทยานแห่งชาติภูผาเหล็ก ตั้งอยู่บริเวณเส้นรุ้งที่ ๑๗๐ องศา ๑๕ ลิปดา ถึง ๑๖๐ องศา ๔๙ ลิปดาเหนือ และเส้นแวงที่ ๑๐๓ องศา ๑๕ ลิปดา ถึง ๑๐๓ องศา ๕๐ ลิปดา ตะวันออก เป็นส่วนหนึ่งของเทือกเขาภูพานที่ทอดยาวในแนวทิศตะวันออก - ตะวันตกมีความยาวประมาณ ๕๕ กิโลเมตรพื้นที่ส่วนใหญ่มีความสูงจากระดับน้ำทะเล ๒๐๐ - ๖๐๐ เมตร ภูเขาที่สูงที่สุดในพื้นที่คือภูอ่างสอ ที่ระดับความสูง ๖๙๕ เมตร

- พืชพรรณและสัตว์ป่า พืชในเขตอุทยานแห่งชาติภูผาเหล็กเป็นป่าที่มีสภาพอุดมสมบูรณ์ประกอบด้วย ป่าเต็งรัง พบบนพื้นที่ราบเชิงเขาและบนที่ลาดชัน พันธุ์ไม้ที่พบได้แก่ เต็ง รัง เหียง พลวง ประดู่ ป่าตะแบก เลือดรกฟ้า มะค่าแต้ ติ้วยอป่า ฯลฯ พืชพื้นล่างประกอบด้วยหญ้าเพ็ก แทรกด้วยไม้พุ่ม และพืชล้มลุกป่าเบญจพรรณครอบคลุมพื้นที่มากที่สุด ในอุทยานแห่งชาติ พบตั้งแต่บนพื้นที่ราบเชิงเขาและที่ลาดชัน

ตามไหล่เขาจนถึงระดับความสูง ๖๐๐ เมตร จากระดับน้ำทะเลพื้นฐิไม้ที่พบได้แก่ ชิงชันแดง ประดู่ กระจับก มะกอก จี้วป่า มะค่าโมง กระจับโต โมกมัน มะขามป้อม ฯลฯ พืชพื้นล่างประกอบด้วย ไผ่รวก ไผ่ไร่ ไผ่ซางหม่น หนามคนทา สักรณี ผักหวานป่า เป็นต้น และป่าดิบแล้ง พบตามฝั่งลำธารของหุบเขาที่มีความชุ่มชื้น พื้นฐิไม้ที่พบได้แก่ยาง แดง หว่า มะม่วงป่า สัตตบรรณ ตาเสือ มะไฟ ก้านเหลือง ฯลฯ สัตว์ป่าที่พบเห็น ได้แก่ เก้ง ลิงกัง กระจับป้า กระจับแต หนูหริ่ง ตุ่น เม่น พังพอน อีเห็น เหยี่ยวรุ้ง นกเขาเปล้า นกกระปูด นกตะขาบทุ่ง นกโพระดก นกขมิ้น นกปรอดก้น แดง นกแซงแซวสีเทา นกจาบดินออกลาย ตึกแก จิ้งจกป่าสีจาง เต่าเหลือง งูทางมะพร้าว งูเห่า งูจงอาง งูเขียวหาง ใหม้ อึ่งอืดหนังลาย อึ่งอืดเทาจุดดำ เขียดท้ายทอยดำ เขียดหนอง คางคก กบหมื่น และปาดนิ้วแยกลาย

พื้นที่ป่าไม้จังหวัดสกลนครมีแนวโน้มลดลงทุกปีตั้งแต่ปี พ.ศ.๒๕๕๒ ถึงปีพ.ศ.๒๕๕๘ สาเหตุสำคัญของปัญหาทรัพยากรป่าไม้เกิดจากการกระทำของมนุษย์ อาทิ การบุกรุกทำลายป่าเพื่อประโยชน์ทางการเกษตร ใช้เป็นที่อยู่อาศัยการจุดไฟเผาป่าเพื่อหาของป่าและล่าสัตว์ โดยในปี ๒๕๕๙ มีคดีที่เกี่ยวกับป่าไม้ ๑๒๓ คดี ผู้ต้องหา ๕๔ คน มีไม้ของกลางที่สำคัญได้แก่ ไม้พะยุง ไม้กระยาเลย ซึ่งพื้นที่ที่ถูกบุกรุก ๒๖ ไร่ ๓ งาน ๙๑ ตารางวา

### ๑.๒.๓.๓ โครงการอันเนื่องมาจากพระราชดำริ

เมื่อวันที่ ๒ - ๒๐ พฤศจิกายน ๒๕๕๘ พระบาทสมเด็จพระบรมชนกาธิเบศร มหาภูมิพลอดุลยเดชมหาราช บรมนาถบพิตร และสมเด็จพระนางเจ้าสิริกิติ์ พระบรมราชินีนาถ พระบรมราชชนนีพันปีหลวง เสด็จพระราชดำเนินทรงเยี่ยมราษฎรในภาคตะวันออกเฉียงเหนือ จึงเป็นที่ปลาบปลื้มปิติยินดีของมวลพลสกนกรยิ่งนัก ในการเสด็จพระราชดำเนินครั้งนี้ ทำให้พระองค์ทรงประสบถึงปัญหาความทุกข์ยากของราษฎรภาคอีสานว่าแร้นแค้นยิ่งนัก อีกทั้งการคมนาคมหลายแห่งทุรกันดารยิ่ง และถือได้ว่าการเสด็จพระราชดำเนินในครั้งนั้นทำให้ทรงได้รับรู้ข้อมูลพื้นฐานเบื้องต้นที่สำคัญด้านการพัฒนา และเป็นรากฐานสู่การพัฒนาศูนย์ศึกษาการพัฒนาภูพาน อันเนื่องมาจากพระราชดำริ

ตารางที่ ๑.๑๒๐: แสดงโครงการอันเนื่องมาจากพระราชดำริในพื้นที่จังหวัดสกลนคร

ลำดับ	ประเภทโครงการ	จำนวนโครงการ
๑	โครงการพัฒนาด้านพัฒนาแหล่งน้ำ	๒๔๐
๒	โครงการพัฒนาด้านสิ่งแวดล้อม	๑๒
๓	โครงการพัฒนาด้านส่งเสริมอาชีพ	๒๗
๔	โครงการพัฒนาด้านคมนาคม และสื่อสาร	๙
๕	โครงการพัฒนาด้านสวัสดิการสังคม และการศึกษา	๓
๖	โครงการพัฒนาด้านการพัฒนาแบบบูรณาการและโครงการพัฒนาอื่นๆ	๘
รวม		๒๙๙

ที่มา : สำนักงาน กปร. (ข้อมูล ณ เดือนมิถุนายน ๒๕๖๓)

ตารางที่ ๑.๑๒๑: แสดงข้อมูลศูนย์ศิลปาชีพในพื้นที่จังหวัดสกลนคร

ชื่อโครงการ	ที่ตั้ง			พระราชดำริเมื่อ	หน่วยงานรับผิดชอบ
	บ้าน	ตำบล	อำเภอ		
ศูนย์ส่งเสริมศิลปาชีพบ้านกุดสะกอย	กุดสะกอย	โพธิ์	กุสุมาลย์	๑๗ พ.ย. ๓๘	มทบ.๒๙
ศูนย์ส่งเสริมศิลปาชีพบ้านดอนคำวัดเสนา	ดอนคำ	นาแต่	คำตากกล้า	๖ มิ.ย. ๓๕	ร.๓
ศูนย์ส่งเสริมศิลปาชีพบ้านกุดนาขาม	กุดนาขาม	เจริญ	เจริญศิลป์	๑ พ.ค. ๒๖	ร.๓
ศูนย์ส่งเสริมศิลปาชีพบ้านजार	जार	ม่วง	บ้านม่วง	ม.ค. ๒๙	ร.๓
ศูนย์ส่งเสริมศิลปาชีพบ้านบ่อเดือนห้า	บ่อเดือนห้า	โคกภู	ภูพาน	๑๒ มิ.ย. ๓๕	มทบ.๒๙
ศูนย์ส่งเสริมศิลปาชีพบ้านทรายทอง	ทรายทอง	ปทุมวาปี	ส่องดาว	๒๔ ธ.ค. ๒๔	ป.๘
โครงการปาร์กน้ำ อันเนื่องมาจาก	ปาร์กน้ำ	โคกสี	สว่างแดนดิน	๒ ม.ค. ๒๖	ร.๓
พิพิธภัณฑ์ “บ้านป่าห่ม-ป่าไ้”	หนองแข้	ตองโขบ	โคกศรี	พ.ศ.๒๕๒๑	กกล.สุรศักดิ์มนตรี

ที่มา : กรมทหารราบที่ ๓ (ข้อมูล ณ วันที่ ๒ สิงหาคม ๒๕๖๓)

ตารางที่ ๑.๑๒๒: แสดงข้อมูลโครงการฟาร์มตัวอย่างอันเนื่องมาจากพระราชดำรินในพื้นที่จังหวัดสกลนคร

ชื่อโครงการ	ที่ตั้ง		
	บ้าน	ตำบล	อำเภอ
ฟาร์มตัวอย่าง ๑ หนองหมากเฒ่า	นาคำ	ห้วยยาง	เมืองสกลนคร
ฟาร์มตัวอย่าง ๑ บ้านทรายทอง	ทรายทอง	ปทุมวาปี	ส่องดาว
ฟาร์มตัวอย่าง ๑ บ้านกุดนาขาม	กุดนาขาม	เจริญศิลป์	เจริญศิลป์
ฟาร์มตัวอย่าง ๑ บ้านหนองบัวสิม	โคกทราย	หนองบัวสิม	คำตากกล้า
ฟาร์มตัวอย่าง ๑ บ้านแพด	แพด	วังชมพู	คำตากกล้า
ฟาร์มตัวอย่าง ๑ วัดเสนานฤมิตร	พอกใหญ่	นาแต่	คำตากกล้า
ฟาร์มตัวอย่าง ๑ บ้านนาคำ	นาคำ	คำตากกล้า	คำตากกล้า
ฟาร์มตัวอย่าง ๑ บ้านท่าแร่ – ดงปลาปาก	โพนงาม	โพนงาม	อากาศอำนวย

ที่มา : ฟาร์มตัวอย่าง ๑ หนองหมากเฒ่า (ข้อมูล ณ วันที่ ๔ กรกฎาคม ๒๕๖๒)

## ๒๖ ผลสำเร็จที่โดดเด่นศูนย์ศึกษาการพัฒนาภูพานอันเนื่องมาจากพระราชดำริ

### เมนูที่ ๑ สายธารแห่งชีวิต

ศูนย์ศึกษาการพัฒนาภูพานฯ เดิมเป็นป่าโปร่ง คนไปตัดไม้สำหรับเป็นฟืนและใช้พื้นที่สำหรับทำการเกษตร ป่าไม้ที่อยู่เหนือพื้นที่ถูกทำลายไปมาก จึงไม่มีน้ำในหน้าแล้ง น้ำไหลแรงในหน้าฝน ทำให้มีการชะล้าง (Erosion) ผิวดินให้บางลงและเกลือที่อยู่ข้างใต้จะขึ้นมาเป็นหย่อมๆ พระบาทสมเด็จพระบรมชนกาธิเบศร มหาภูมิพลอดุลยเดชมหาราช บรมนาถบพิตร ได้พระราชทานพระราชดำริ เพื่อให้ศูนย์ศึกษาการพัฒนาภูพานฯ เป็นแบบจำลองของภาคอีสาน เพื่อให้เป็นพื้นที่ส่วนย่อย ให้สอดคล้องกับการแก้ปัญหาและศึกษาวิธีการพัฒนาของภูมิภาคได้อย่างเหมาะสม จึงได้น้อมนำแนวพระราชดำริเกี่ยวกับการอนุรักษ์และฟื้นฟูป่าไม้มาดำเนินการ

### เมนูที่ ๒ การเลี้ยงโคเนื้อภูพาน

สมเด็จพระกนิษฐาธิราชเจ้า กรมสมเด็จพระเทพรัตนราชสุดาฯ สยามบรมราชกุมารี ได้พระราชทานโคเนื้อทาจิมะแก่ศูนย์ศึกษาการพัฒนาภูพานอันเนื่องมาจากพระราชดำริ ปัจจุบันรู้จักกันในชื่อ “โคเนื้อภูพาน” ซึ่งเป็นสายพันธุ์ที่ให้เนื้อมีคุณภาพดี ลักษณะเนื้อมีความนุ่ม ไขมันแทรกเกรดสูง จุดเด่นที่สำคัญ คือ มีสัดส่วนของกรดไขมันไม่อิ่มตัว : กรดไขมันอิ่มตัวสูงกว่าโคทั่วไป คือเท่ากับ ๒.๐ : ๒.๒ ขณะที่โคทั่วไปมีสัดส่วนเท่ากับ ๑.๘ : ๒.๒ ซึ่งกรดไขมันที่ไม่อิ่มตัวมีผลทำให้เนื้อโคทาจิมะปลอดภัยต่อการบริโภค

### เมนูที่ ๓ การเลี้ยงไก่ดำภูพาน

ไก่ดำ จัดเป็นอาหารบำรุงสุขภาพ โดยเชื่อว่าถ้าบริโภคสม่ำเสมอจะช่วยสร้างความแข็งแรงให้แก่ร่างกาย ทำให้สมองแจ่มใส กระชุ่มกระชวย เสริมสร้างสมรรถภาพการทำงานของร่างกาย จากความเชื่อนี้ จึงทำให้ไก่ดำเป็นที่นิยมกันอย่างแพร่หลายในปัจจุบัน ทั้งการบริโภคเป็นตัวหรือทำเป็นซूपไก่สกัดที่มีจำหน่ายโดยทั่วไป โดยไก่ดำภูพานเป็นไก่ดำสายพันธุ์ใหม่ที่ศูนย์ศึกษาการพัฒนาภูพานฯ ได้ศึกษาและพัฒนาปรับปรุงสายพันธุ์ให้ได้ไก่ดำพันธุ์ดี ทนโรค ทดต่อสภาพแวดล้อม เลี้ยงง่าย กินเก่ง โตเร็ว สร้างรายได้ให้แก่เกษตรกรและลดต้นทุนการผลิต

### เมนูที่ ๔ การเลี้ยงสุกรภูพาน

สุกรภูพาน มีลักษณะเลี้ยงง่าย โตเร็ว มีความทนทานต่อโรค ให้ลูกตก เลี้ยงลูกเก่ง และให้ปริมาณเนื้อแดงมากเมื่อนำไปขุน ดังนั้นจึงได้พัฒนาสายพันธุ์จากสุกร ๔ สายพันธุ์ ที่มีจุดเด่นของแต่ละสายพันธุ์ที่แตกต่างกัน คือ สุกรพันธุ์หมอยาน สุกรพันธุ์พื้นเมืองสกลนคร สุกรพันธุ์ดัวร์เจอร์ซี่ และสุกรพันธุ์แลนด์เรซ

## เมนูที่ ๕ การผลิตข้าวครบวงจร

การผลิตข้าวครบวงจรจะเข้าสู่กระบวนการผลิตจากเมล็ดพันธุ์ดีสู่ผลิตภัณฑ์ที่มีคุณภาพ (From Q-Seed to Q-Brand Rice) ซึ่งมีระบบการผลิตข้าวครบวงจร ดังนี้

๑. การขึ้นทะเบียนชาวนา
๒. การใช้เมล็ดพันธุ์ข้าวพันธุ์ดี
๓. การเข้าร่วมกลุ่มสหกรณ์ผลิตเมล็ดพันธุ์ข้าว
๔. การตรวจรับรองแปลงผลิตข้าว (Q-Farm)
๕. ข้าวเปลือกคุณภาพดี (Q-Grain)
๖. การเข้าสู่กระบวนการของโรงสี หรือโรงงานแปรรูปที่มีมาตรฐาน (GMP mill)
๗. ผลิตภัณฑ์ข้าวคุณภาพดี (Q-Brand Rice)
๘. ตลาดเฉพาะ (Niche Market)

## เมนูที่ ๖ ลิ่นจี่ นพ.๑

ลิ่นจี่ นพ.๑ เป็นสายพันธุ์ที่สามารถเจริญเติบโตได้ดีในสภาพพื้นที่ภาคตะวันออกเฉียงเหนือ โดยเฉพาะจังหวัดนครพนม สกลนคร มุกดาหาร และหนองคาย งานศึกษาพัฒนาเกษตรกรรม ศูนย์ศึกษาการพัฒนาภูพานอันเนื่องมาจากพระราชดำริ ได้นำพันธุ์มาปลูกศึกษาในพื้นที่ พบว่า การออกดอก ติดผล และเก็บเกี่ยวผลผลิตได้ในช่วงเดือนเมษายนของทุกปี ทำให้จำหน่ายได้ราคาดีเหมาะสำหรับการส่งเสริมปลูกเพื่อเพิ่มรายได้ให้แก่เกษตรกรในพื้นที่

## เมนูที่ ๗ การเลี้ยงสัตว์ปีก เพื่อควบคุมศัตรูพืชสวนไม้ผล

ปี พ.ศ. ๒๕๔๓ มีการทดสอบปลูกส้มโอพันธุ์ทองดี โดยใช้ระยะปลูก ๖x๖ เมตร ในพื้นที่ ๒ ไร่ ปัจจุบันมีส้มโอ ๘๐ ต้น ในพื้นที่งานศึกษาและพัฒนาเกษตรกรรม ศูนย์ศึกษาการพัฒนาภูพานฯ เมื่อสิ้นฤดูระยะดำเนินการพบปัญหา คือ ศัตรูพืช เช่น หนอน แมลง และวัชพืช ในทางปฏิบัตินั้น โดยการใช้สารเคมี เป็นการเพิ่มค่าใช้จ่ายด้านสารเคมี สิ้นเปลืองแรงงาน ปี พ.ศ. ๒๕๕๐-๒๕๕๒ งานศึกษาและพัฒนาเกษตรกรรม จึงได้ทำการศึกษาการเลี้ยงสัตว์ปีกเพื่อควบคุมศัตรูพืช ในสวนไม้ผล พบว่า เลี้ยงไก่บ้าน จำนวน ๑๐๐ ตัว/ไร่ สามารถควบคุมหนอนและศัตรูไม้ผล ได้มูลไก่เป็นปุ๋ยให้พืช จำนวน ๘๐๐ กก./ไร่/ปี และขณะเดียวกันเลี้ยงห่านควบคุมคู่กัน จำนวน ๒๑-๒๕ ตัว/ไร่ เพื่อควบคุมวัชพืชที่มีความสูง ๒๐-๓๐ เซนติเมตร ได้มูลห่านให้กับพืช จำนวน ๘๐๐ กก./ไร่/ปี

## เมนูที่ ๘ การผลิตวันเส้นจากถั่วเขียว

ถั่วเขียวเป็นพืชที่ให้ผลผลิตดีในฤดูฝน ส่วนการปลูกในฤดูหนาว ถ้าอากาศปีไหนเกิดเย็นจัดขึ้นมาถั่วเขียวก็จะชะงักการเจริญเติบโต ถั่วเขียวส่วนใหญ่จึงถูกผลิในฤดูฝนผลิตผลจึงป้อนสู่ตลาดในช่วงนี้มาก ทำให้ราคาถั่วเขียวตกต่ำ เกษตรกรจะเก็บไว้ขายในช่วงที่ราคาดีก็ไม่ได้ เพราะเมล็ดถั่วเขียวเป็นพืชที่มีแป้งเป็นส่วนประกอบ ๔๐ - ๕๔ % เพราะมีมอดและแมลงเจาะทำลายเมล็ดถั่วเขียว ศูนย์ศึกษาการพัฒนาภูพานฯ จึงหาวิธีการนำถั่วเขียวมาแปรรูปให้ได้ผลิตภัณฑ์ใหม่ คือการผลิตวันเส้นจากถั่วเขียว ทำให้เกษตรกรได้บริโภควันเส้นจากถั่วเขียว และยังสามารถเก็บไว้รับประทานได้นาน หรือจำหน่ายในหมู่บ้าน ทำให้เกษตรกรมีรายได้เพิ่มขึ้น

## เมนูที่ ๙ การเลี้ยงปลานิลแดงร่วมกับเปิดบาศาลิุกผสมในบ่อครัวเรือน

การเลี้ยงปลานิลแดงร่วมกับเปิดบาศาลิุกผสมในบ่อครัวเรือน เป็นแนวทางในการเลี้ยงปลาแบบผสมผสานที่งานศึกษาและพัฒนาด้านประมงได้ทดสอบจนพบว่าการเลี้ยงปลานิลแดงร่วมกับเปิดบาศาลิุกผสมเป็นทางเลือกที่ดีและเหมาะสมกับสภาพพื้นที่ทางภาคอีสานอย่างยิ่ง จากข้อมูลที่ได้พบว่า ระยะเวลา ๘ เดือนสามารถเลี้ยงเปิดได้ถึง ๒ รุ่น และเลี้ยงปลานิลแดงได้ ๑ รุ่น

## เมนูที่ ๑๐ การเลี้ยงปลาตกในบ่อซีเมนต์

การเลี้ยงปลาตกในบ่อซีเมนต์ มีทั้งการเลี้ยงในบ่อซีเมนต์ทั้งแบบสี่เหลี่ยมและแบบกลม แต่โดยมากเกษตรกรนิยมบ่อกลมเพราะดูแลจัดการง่ายกว่า ส่วนพันธุ์ปลาตกที่ใช้ เกษตรกรนิยมเป็นพันธุ์ปลาตกเทศหรือปลาตกยักษ์ (Clarias gariepinus, African sharptooth catfish) เนื่องจากเป็นปลาที่มีการเจริญเติบโตรวดเร็วมาก สามารถกินอาหารได้แทบทุกชนิดมีความต้านทานโรคและสภาพแวดล้อมสูง ใช้ระยะเวลาเลี้ยงสั้นเพียง ๒ – ๓ เดือน ก็สามารถนำมาจำหน่ายหรือบริโภคได้แล้ว

## เมนูที่ ๑๑ เกษตรทฤษฎีใหม่

เกษตรทฤษฎีใหม่ คือ การบริหารจัดการทรัพยากร โดยเฉพาะดินและน้ำที่มีอยู่จำกัดให้เกิดประโยชน์สูงสุด เพื่อให้เกษตรกรสามารถดำเนินชีวิตอยู่ได้อย่างพอเพียง โดยเน้นการพึ่งพาตนเองให้มากที่สุด สรุปรูปการทำเกษตรทฤษฎีใหม่ “นายขวัญใจ แก้วหาวงค์”

๑. อาศัยแรงงานคนในครอบครัวเป็นหลัก
๒. บริหารจัดการปลูกพืช เลี้ยงสัตว์ มีผลผลิตทุกฤดูกาล พอเพียงต่อการบริโภคในครัวเรือน
๓. จัดแบ่งพื้นที่อย่างมีเหตุผล ใช้พื้นที่อย่างมีประสิทธิภาพ
๔. มีการวางแผนการผลิต คำนึงถึงทรัพยากรศักยภาพพื้นที่และฤดูเพาะปลูก
๕. นำภูมิปัญญา ความรู้ใหม่ๆ ช่วยลดต้นทุนการผลิต

## เมนูที่ ๑๒ ดินปัญหาแก้ได้ด้วย "ปุ๋ยอินทรีย์"

### การปรับปรุงบำรุงดินเค็ม

หลักในการจัดการดินเค็ม จะต้องพิจารณาตามระดับความเค็มของดินว่าเป็นดินเค็มน้อย เค็มปานกลาง หรือเค็มมาก หรือเป็นแหล่งแพร่เกลือ ดังนี้

### พื้นที่ดินเค็มจัด

๑. ในดินเค็มจัดที่ไม่สามารถปลูกพืชได้ ถ้าต้องการปลูกพืชเศรษฐกิจจะต้องล้างเกลือออกจากดินก่อน โดยคำนวณปริมาณน้ำที่ใช้ล้างเกลือจากพื้นที่ มีการระบายน้ำจากชั้นดินที่มีรากพืช เมื่อล้างเกลือจากพื้นที่สำเร็จ ก็ต้องควบคุมไม่ให้เกลือขึ้นมาอีก ซึ่งต้องใช้เทคนิคและวิธีการทางวิศวกรรมเข้าร่วมด้วย มีการลงทุนสูง และใช้ระยะเวลานาน

๒. การใช้ประโยชน์พื้นที่ดินเค็มโดยการปลูกพืชทนเค็ม พืชชอบเกลือ เป็นวิธีการที่เกษตรกรสามารถปฏิบัติได้เอง

## เมนูที่ ๑๓ การเพาะเห็ดแบบครบวงจรอย่างง่ายและพอเพียงเพื่อเป็นแนวทางการดำเนินชีวิตอย่างยั่งยืน

เห็ด (Mushroom) หรือเห็ดรา (Fungi) เป็นสิ่งมีชีวิตชนิดหนึ่งที่มีความสำคัญทางด้านเศรษฐกิจ ให้ประโยชน์ด้านอาหารและยาสมุนไพร มนุษย์เรารู้จักเห็ดรา (Fungi) มาหลายพันปีแล้ว ชุมชนที่นำเห็ดมารับประทานเป็นกลุ่มแรก คือ กรีก และจีน การนำวัสดุเหลือใช้ในด้านเกษตรกรรมและด้านอื่น ๆ มาเป็นวัสดุเพาะ ปรับปรุงการเพาะเห็ดชนิดต่าง ๆ เช่น การเพาะเห็ดสกุลนางรม ได้แก่ เห็ดบด เห็ดนางฟ้าภูฐาน เห็ดขอนขาว ฯลฯ ซึ่งจะป็นรายได้เสริมให้กับเกษตรกร

## เมนูที่ ๑๔ การปลูกยางพารา

ยางพาราเป็นพืชเศรษฐกิจที่สำคัญและเป็นสินค้าเกษตรที่ทำรายได้ให้แก่ประเทศ ซึ่งเดิมส่วนใหญ่นิยมปลูกในภาคใต้ ต่อมาได้มีการขยายพื้นที่ปลูกยางใหม่ไปยังภาคเหนือและภาคตะวันออกเฉียงเหนือ ซึ่งยางพาราเป็นพืชที่มีคุณสมบัติในการปรับตัวให้เข้ากับสภาพแวดล้อมได้ดี แม้อินสภาพพื้นที่เป็นดินที่ขาดความอุดมสมบูรณ์ มีการปลูกพืชไร่อายุสั้นมานานรวมถึงมีปริมาณน้ำฝนน้อย เช่นในภาคอีสาน

### เมนูที่ ๑๕ หม่อนพันธุ์สกลนครและไหมพันธุ์นางตุ้ยสกลนคร

**ลักษณะเด่น** ผลผลิตใบสด ๓,๕๐๗ กิโลกรัม/ไร่ มีความทนทานต่อสภาวะแห้งแล้งได้ดี ขยายพันธุ์ง่าย สามารถใช้ท่อนพันธุ์ปลูกในแปลงได้โดยตรงหรือปักชำก่อนปลูก มีความต้านทานโรครากเน่า เลี้ยงง่ายและผลผลิตสูง มีเปลือกรังชั้นนอกสีตื้นและมีเปลือกรังชั้นใน สีเหลืองเข้ม เส้นไหมมีความเลื่อมมันวาว ความสูงของต้นประมาณ ๑.๘ เมตร (๗๕ วัน หลังตัดต้น) ให้ผลผลิตในสภาพท้องถิ่นประมาณ ๒,๕๐๐ กิโลกรัม/ไร่/ปี

### เมนูที่ ๑๖ การปลูกสมุนไพรมะเขือเทศเพื่อแปรรูปผลิตภัณฑ์ยาสมุนไพรมะเขือเทศ

**สมุนไพรมะเขือเทศ** เป็นสิ่งที่คุ้นเคยกับชีวิตประจำวันของคนไทยมานาน ไม่ว่าจะเป็นเรื่องของยาบำบัดโรคและเป็นอาหารสมุนไพรมะเขือเทศ ทั้งนี้ ปัจจุบันสมุนไพรมะเขือเทศได้รับความสนใจมากขึ้น เพราะผลข้างเคียงจากตัวสมุนไพรมะเขือเทศ เช่น อาการแพ้ต่าง ๆ เกิดได้น้อยกว่าสารสังเคราะห์ เรียกว่าเป็นอันตรายได้น้อยกว่าอย่างเห็นได้ชัด

สมุนไพรมะเขือเทศนำมาใช้สารพัดประโยชน์และถูกแปรรูปออกมาในรูปแบบต่าง ๆ มีทั้งวิธีทำอย่างง่าย ๆ เช่น การทำลูกประคบสมุนไพรมะเขือเทศ (น้ำหนัก ๒๕๐ กรัม) โดยมีสมุนไพรมะเขือเทศที่ใช้เป็นส่วนประกอบหลัก คือ ไพล ขมิ้น ตะไคร้บ้าน ใบมะกรูด ใบมะขาม พิมเสน การบูร และเกลือ

### เมนูที่ ๑๗ การผลิตผ้าย้อมคราม

**ต้นคราม** เป็นไม้พุ่มตระกูลถั่ว ชอบน้ำน้อย แดดจัด ใบครามสด ๘ กิโลกรัม จะได้เนื้อครามปนปูนขาว ๑ กิโลกรัม ย้อมผ้าได้ ๒๐๐ - ๓๐๐ กรัม ถ้าทำผ้าย้อมครามเพื่อการค้าต้องปลูกประมาณปีละ ๕ - ๖ ไร่ พอดต้นครามอายุ ๓ เดือน ให้สีครามมากที่สุด

**การก่อบ่อครามเตรียมน้ำย้อม** ซึ่งเนื้อครามเปียก ๑ กิโลกรัม ผสมน้ำขี้เถ้า ๓ ลิตร ในโถงดิน โถงน้ำย้อมทุกเช้า-เย็น สังเกตสี กลิ่น และฟอง วันที่ ๓ ใช้มะขามเปียก ๑๐๐ กรัม ต้มกับน้ำ ๑ ลิตร พักให้เย็น ผสมลงไปโถงน้ำย้อม โถงครามทุกวันและสังเกตต่อไป ซึ่งน้ำย้อมจะใสขึ้น เปลี่ยนเป็นสีเขียวปนน้ำเงิน กลิ่นหอมอ่อน ฟองสีน้ำเงิน โถงครามทุกวันจนกว่าน้ำย้อมจะเป็นสีเหลืองอมเขียวหรือเขียวยอดตอง ชุ่นขึ้น ฟองสีน้ำเงินเข้มวาว ไม่แตกยุบ แสดงว่าเกิดสีคราม (Indigo white) ในน้ำย้อมแล้ว ซึ่งใช้เวลาทั้งหมดประมาณ ๗ วัน

### เมนูที่ ๑๘ การเพาะเลี้ยงกบกรบวงจรรวม

การเลี้ยงกบ เป็นแนวทางที่บรรลุเป้าหมายอีกแนวทางหนึ่งของศูนย์ศึกษาการพัฒนาภูพานอันเนื่องมาจากพระราชดำริ ได้ให้เป็นแนวทางในการเพิ่มรายได้ให้กับเกษตรกร โดยทั่วไปเกษตรกรผู้เลี้ยงกบนิยมเลี้ยงกบนา เนื่องจากเลี้ยงง่าย โตไว และนิยมบริโภค แต่ในปัจจุบันยังมีกบชนิดอื่นที่นิยมเลี้ยง เช่น กบบึง กบพลูฟร็อก และกบภูเขา เป็นต้น

การเลี้ยงกบในบ่อซีเมนต์ เป็นวิธีการเลี้ยงที่เกษตรกรนิยมเลี้ยงกันมากในปัจจุบัน เพราะดูแลรักษาง่าย และสามารถควบคุมคุณภาพของผลผลิตกบได้ โดยมีการพัฒนารูปแบบให้สามารถทำความสะอาดได้สะดวกมากขึ้น เช่น บ่อซีเมนต์ด้วยกระเบื้องปูพื้นผิวเรียบ ทำให้มีการสะสมของเชื้อโรคที่พื้นบ่อน้อยลง ผลผลิตจากการเลี้ยงกบสามารถขายได้ทั้งลูกอ๊อด และเป็นตัวเต็มวัย

### เมนูที่ ๑๙ การปลูกถั่วลิสงเพื่อการค้า

ถั่วลิสงพันธุ์ขอนแก่น ๖ เป็นพันธุ์หลังร่วมมือกับสถาบันวิจัยพืชนาชาชาติเขตร้อนกึ่งแห้งแล้ง (ICRSAL) ประเทศอินเดีย พัฒนาพันธุ์ใหม่ เมล็ดโต ฝักยาว อายุเก็บเกี่ยวฝักแห้ง ๑๒๐ วัน เส้นลายเมล็ดยาว ลอกเยื่อหุ้มเมล็ดง่าย ใช้ได้ทั้งถั่วเมล็ดและถั่วต้ม รสชาติดี ลายบนเปลือกฝักและจะงอยฝักเห็นได้ชัดเจน เยื่อหุ้มเมล็ดสีชมพู ผลผลิตฝักแห้งในฤดูแล้ง ๕๗๘ กก./ไร่ ฤดูฝน ๓๓๘ กก./ไร่

## เมนูที่ ๒๐ การปลูกกระเจี๊ยบแดง

กระเจี๊ยบแดงเป็นพืชสมุนไพรที่น่าสนใจ เนื่องจากปลูกง่าย ไม่ต้องใช้สารเคมีกำจัดแมลงศัตรูพืช ประเทศไทยผลิตกระเจี๊ยบแดงได้ปีละ ๒๕๐-๖๐๐ ตัน ใช้ภายในประเทศร้อยละ ๓๐ อีกร้อยละ ๗๐ ส่งออก โดยมีตลาดสำคัญคือ สหรัฐ และเยอรมันไบและยอดอ่อนของกระเจี๊ยบใช้ประกอบอาหาร มีวิตามินเอ แคลเซียม และฟอสฟอรัสสูง สารสำคัญในกระเจี๊ยบแดงมีฤทธิ์ช่วยลดความดันโลหิต ลดไขมันในเลือด น้ำกระเจี๊ยบลดความเหนียวข้นของเลือด ช่วยรักษาโรคเส้นโลหิตแข็ง เปราะได้ดี แก้อ่อนใน กระหายน้ำ กำจัดเสมหะ แก้อา ขับเมือกมันในลำไส้ บำรุงโลหิต บำรุงกระดูกและฟัน แก้อ่อนเบาหวานกลีบกระเจี๊ยบแดง มีสารสีแดงจำพวก anthocyanin มีกรดอินทรีย์หลายชนิด มีวิตามินเอ วิตามินซี เพคติน และแร่ธาตุอื่น ๆ ได้แก่ แคลเซียม ฟอสฟอรัส แมกนีเซียม เป็นต้น กลีบกระเจี๊ยบแดงสามารถพัฒนาเพิ่มมูลค่าเป็นผลิตภัณฑ์ต่าง ๆ ได้ เช่น น้ำกระเจี๊ยบแดงพร้อมดื่ม น้ำกระเจี๊ยบแดงเข้มข้น ไวท์ แยม ผง ชาผง เยลลี่ สีสผสมอาหาร สบู่ เครื่องสำอาง เช่น ครีมหน้าใส ครีมขัดผิว เป็นต้น

## เมนูที่ ๒๑ การเลี้ยงจิ้งหรีดเพื่อจำหน่าย

จิ้งหรีดเป็นแมลงเศรษฐกิจ เลี้ยงมากบริเวณภาคตะวันออกเฉียงเหนือ มีผู้นิยมบริโภคจำนวนมาก จึงเป็นที่ต้องการของตลาด ในช่วงที่แมลงต่าง ๆ ในธรรมชาติขาดแคลน จิ้งหรีดจะมีราคาสูงประมาณ ๑๘๐ - ๒๐๐ บาทต่อกิโลกรัม

การเลี้ยงทำได้ง่ายหลายแบบ เช่น เลี้ยงในท่อซีเมนต์และกล่องฟิวเจอร์บอร์ด อาหารที่เลี้ยงจะใช้อาหารไก่สำเร็จรูป แต่มีราคาแพง ส่วนพืชผักต่าง ๆ จิ้งหรีดสามารถใช้ควบคู่กับอาหารไก่เล็ก ซึ่งเป็นการลดต้นทุนด้านอาหารจิ้งหรีด ผลพลอยได้จากการเลี้ยงจิ้งหรีดคือมูลจิ้งหรีด จิ้งหรีดเป็นแมลงที่กินอาหารเก่งได้ตลอดเวลาและถ่ายมูลถี่ เช่น ถ้าให้อาหารจิ้งหรีด ๓๐๐ กรัม จิ้งหรีดจะถ่ายมูลประมาณ ๑๐๐ กรัม มูลจิ้งหรีดมีธาตุอาหารสูงไม่แพ้มูลไก่ แต่กลิ่นไม่แรงเท่ามูลไก่ มีธาตุอาหาร ได้แก่ ธาตุไนโตรเจน ๓% ฟอสฟอรัส ๕% โพแทสเซียม ๕%

## เมนูที่ ๒๒ การเลี้ยงกวางรูซ่าเพื่อผลิตเขากวางอ่อน

กวางรูซ่าเป็นสัตว์เศรษฐกิจตัวใหม่ที่เกษตรกรกำลังให้ความสนใจ เพราะกินอาหารได้หลากหลายชนิด ทนทานต่อโรคระบาด มีอัตราการสืบพันธุ์สูง ผลผลิตที่ได้สามารถใช้ได้ทุกส่วน จึงสามารถเลี้ยงเพื่อการค้าได้ ลงทุนการเลี้ยงไม่สูงมาก ได้ผลตอบแทนจากการจำหน่ายผลผลิตกวางได้ในระยะยาว ได้แก่ รายได้จากการจำหน่ายพันธุ์กวาง การจำหน่ายเนื้อ และการจำหน่ายเขากวางอ่อน

เขากวางอ่อน ได้รับการยอมรับมาเป็นพันปีว่าสามารถบำรุงสุขภาพให้แข็งแรง มีฮอร์โมนที่ช่วยให้มนุษย์แก่ช้า ทำให้อายุยืน ตลอดจนสามารถบรรเทาโรคบางชนิดได้ และช่วยลดอาการต่าง ๆ ได้ เช่น ความดันโลหิตผิดปกติ ปวดหลังปวดเอว อ่อนเพลีย โรคหอบหืด อากาศบวม โรคไขข้ออักเสบ กามตายด้าน ลดอาการชาที่มือและเท้า ฯลฯ คุณค่าทางโภชนาของเขากวางอ่อนประกอบด้วย โปรตีน ๔๗% แร่ธาตุ ๓๓% และไขมัน ๓%

## เมนูที่ ๒๓ การปลูกหม่อนผลสด

ประโยชน์ของหม่อนมีมากมายตั้งแต่รากสู่ยอดสูงสุดของหม่อน โดยเฉพาะผลหม่อนที่แพทย์แผนจีนระบุว่าสามารถรักษาโรคไขข้อได้ บำรุงหัวใจ บำรุงสายตา อีกทั้งจากการวิจัยของกรมหม่อนไหม กล่าวถึงผลหม่อนว่ามีส่วนช่วยลดการตายของเซลล์ประสาทจากโรคต่าง ๆ ลดความเสี่ยงจากการเกิดโรคความจำเสื่อมได้ หม่อนผลสด หรือที่เรียกว่า “มัลเบอร์รี่” ใ้รับประทานผลสดรสชาติดี ผลสีแดงมีรสเปรี้ยวอมหวาน ผลสีม่วงให้รสหวาน แปรรูปเป็นผลิตภัณฑ์อาหารและเครื่องดื่มได้หลายชนิด เช่น น้ำผลไม้ ไวน์ แยม และไอศกรีม ด้วยกระแสนิยมการบริโภคผลหม่อน ทั้งในรูปผลสดและผลิตภัณฑ์แปรรูป จึงเป็นทางเลือกของเกษตรกร สามารถสร้างงาน สร้างอาชีพเพิ่มเติมจากการปลูกหม่อนเพื่อเลี้ยงไหมเพียงอย่างเดียว

## เมนูที่ ๒๔ การใช้ปุ๋ยอินทรีย์ปรับปรุงดินสำหรับปลูกข้าวในระบบอินทรีย์

การผลิตข้าวอินทรีย์เป็นระบบการผลิตทางการเกษตรที่เน้นเรื่องของธรรมชาติเป็นสำคัญ มีหลักการว่าจะต้องหลีกเลี่ยงการใช้สารเคมีและสารที่ผ่านกระบวนการสังเคราะห์ทางเคมีทุกชนิดในทุกขั้นตอนการผลิต และในระหว่างการเก็บรักษาผลผลิต ตัวอย่างเช่น ปรับปรุงความอุดมสมบูรณ์ของดินโดยการปลูกพืชหมุนเวียน การใช้ปุ๋ยอินทรีย์และวัสดุอินทรีย์ในไร่นา การควบคุมโรค แมลง และสัตว์ศัตรูข้าวโดยวิธีผสมผสานที่ไม่ใช้สารเคมี การเลือกใช้พันธุ์ข้าวที่เหมาะสมมีความต้านทานโดยธรรมชาติ รักษาสมดุคของศัตรูธรรมชาติ การจัดการพืช ดิน และน้ำ ให้ถูกต้องเหมาะสมกับความต้องการของต้นข้าว เพื่อให้ต้นข้าวเจริญเติบโตได้ดี มีความสมบูรณ์แข็งแรงตามธรรมชาติ การจัดการสภาพแวดล้อมไม่เหมาะสมต่อการระบาดของโรค แมลง และสัตว์ศัตรูข้าว เป็นต้น การปฏิบัติเช่นนี้ก็สามารถทำให้ต้นข้าวที่ปลูกให้ผลผลิตสูงในระดับที่น่าพอใจ และมีการผลผลิตอย่างยั่งยืน

## เมนูที่ ๒๕ มะนาวนอกฤดู (ฤดูแล้ง) ในบ่อซีเมนต์

มะนาวเป็นพืชเศรษฐกิจที่มีราคาสูง แต่ออกสู่ตลาดน้อยในช่วงเดือน มีนาคม-เมษายน ของทุกปี เกษตรกรจึงพยายามผลิตมะนาวให้ออกผลผลิตในช่วงดังกล่าว ซึ่งจะทำให้มีรายได้ที่คุ้มค่ามาก วิธีการผลิตมะนาวให้ออกนอกฤดูที่มีประสิทธิภาพมากที่สุดคือการผลิตแบบในวงบ่อซีเมนต์

มะนาวจะมีอายุการเก็บเกี่ยวผลผลิตอยู่ในช่วง ๔ - ๕ เดือนซึ่งจะนับอายุตั้งแต่ดอกมะนาวเริ่มบาน เราจึงใช้ระยะเวลาดังกล่าวในการกำหนดให้มะนาวออกดอก ดังนั้นถ้าจะให้มะนาวออกผลผลิตในช่วงเดือนมีนาคม - เมษายน จึงต้องบังคับมะนาวให้ออกดอกเดือนตุลาคม - พฤศจิกายน โดยการควบคุมการให้น้ำ กล่าวคือ มะนาวจะออกดอกเมื่อมีการงดการให้น้ำช่วงระยะหนึ่ง หรือประมาณ ๑ - ๒ สัปดาห์ ใบมะนาวจะเริ่มเหี่ยว ให้สังเกตที่ใบจะร่วงประมาณ ๑๐ - ๒๐% แล้วจึงทำการให้น้ำเต็มทุกวัน มะนาวจะเริ่มออกใบอ่อนพร้อมดอกมาพร้อมกัน บางช่วงที่เราจะทำการรดน้ำ เพื่อจะให้มะนาวเหี่ยว กลับมีฝนตกเราจะไม่สามารถบังคับมะนาวให้ขาดน้ำได้ จึงแนะนำให้ใช้พลาสติกคลุมโคนต้นไม้ให้น้ำฝนตกเข้าไปในวงบ่อ ซึ่งจะทำให้มะนาวขาดน้ำได้แม้จะมีฝนตก

## เมนูที่ ๒๖ ระบบการจัดการน้ำเพื่อการเกษตรนอกเขตชลประทาน ในพื้นที่ขนาดเล็ก

การสูบน้ำในชนบทเพื่ออุปโภค บริโภค และเพื่อการเกษตร ถือได้ว่าเป็นสิ่งสำคัญและจำเป็นมากสำหรับประเทศไทย ทั้งนี้เพื่อตอบสนองความต้องการพื้นฐานทางด้านอาหาร น้ำดื่ม และเกษตรกรรม ปัจจุบันเกษตรกรใช้เครื่องสูบน้ำดีเซลเป็นส่วนใหญ่ มีบางท้องที่ใช้เครื่องสูบน้ำด้วยไฟฟ้า อย่างไรก็ตามในพื้นที่ที่มีไฟฟ้าใช้ การสูบน้ำด้วยไฟฟ้าก็ยังมีข้อจำกัดเฉพาะบริเวณที่มีสายส่งถึง ส่วนบริเวณที่ไม่มีสายส่งถึง ที่เป็นบริเวณการเกษตรห่างไฟฟ้าหลายกิโลเมตรและมีความต้องการน้ำ จะไม่สามารถสูบน้ำด้วยไฟฟ้าได้ ในปัจจุบันเทคโนโลยีการสูบน้ำด้วยพลังงานทดแทนดังกล่าวได้รับการพัฒนา จนอยู่ในระดับที่สามารถนำไปใช้ประโยชน์ได้โดยมีความคุ้มค่าทางเศรษฐกิจในบางพื้นที่และบางโอกาส

### ๑.๒.๓.๔ สถานการณ์ด้านสิ่งแวดล้อม

#### ๑) สถานการณ์คุณภาพน้ำในหนองหาร

หนองหารเป็นแหล่งน้ำจืดผืนดินธรรมชาติที่ใหญ่เป็นอันดับสองของประเทศและใหญ่ที่สุดของภาคตะวันออกเฉียงเหนือครอบคลุมพื้นที่ ๑๒๓ ตารางกิโลเมตรอยู่ในเขตอำเภอเมืองสกลนคร และอำเภอโพนนาแก้วพื้นที่ลุ่มน้ำ ๗๗,๐๑๖ ไร่ ลำห้วยแหล่งต้นน้ำ ๑๖ สาย และ ๑๖ เกาะปริมาณน้ำในฤดูฝน ๑๔๘ ล้านลูกบาศก์เมตร ปริมาณน้ำในฤดูแล้ง ๑๑๔ ล้านลูกบาศก์เมตร การใช้ประโยชน์ที่ดินรอบหนองหารมีการใช้ประโยชน์หลากหลายได้แก่การประมง การเลี้ยงสัตว์ การเกษตรกรรมและการทำนา



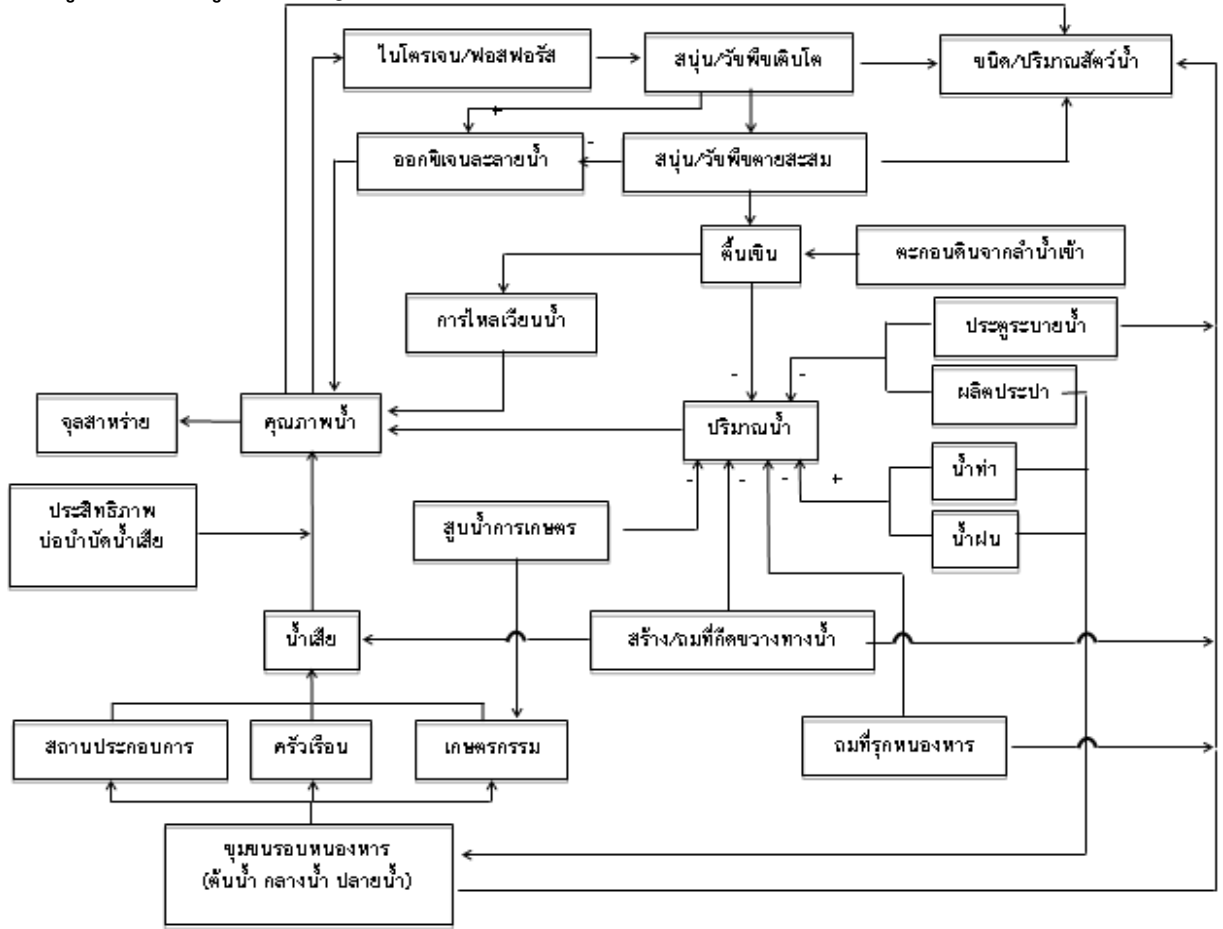
คุณภาพน้ำหนองหารเฉลี่ยจัดอยู่ในเกณฑ์ ดี - เสื่อมโทรม จัดอยู่ในแหล่งน้ำผิวดินประเภทที่ ๒-๔ (เพื่อการอนุรักษ์สัตว์น้ำการประมง การเกษตรและเพื่อการอุตสาหกรรม) โดยมีค่าออกซิเจนละลายน้ำอยู่ในช่วง ๗.๑๕ - ๙.๗๘ มิลลิกรัม/ลิตร ค่าปริมาณโคลิฟอร์มแบคทีเรียอยู่ในช่วง <math>< ๓๐ - ๒๔๐,๐๐๐\text{MPN}/๑๐๐\text{ ml}</math> และค่าปริมาณฟิคอลโคลิฟอร์มแบคทีเรียอยู่ในช่วง <math>< ๓๐ - ๒,๘๐๐\text{ MPN}/๑๐๐\text{ ml}</math> ซึ่งเป็นปัญหาที่พบคือมีค่าปริมาณโคลิฟอร์มแบคทีเรีย และปริมาณปริมาณฟิคอลโคลิฟอร์มแบคทีเรียปริมาณค่อนข้างสูง มีบางสถานีที่ดำเนินการตรวจวิเคราะห์ดัชนีคุณภาพน้ำโลหะหนัก ได้แก่ สถานี NH ๐๑ สถานี NH ๐๒ และ สถานี NH๐๗ ซึ่งทุกสถานีที่ทำการตรวจวิเคราะห์ปีละ ๓ ครั้ง มีค่าไม่เกินมาตรฐานคุณภาพในแหล่งน้ำผิวดินตามประกาศคณะกรรมการสิ่งแวดล้อมแห่งชาติ ฉบับที่ ๘ (พ.ศ. ๒๕๓๗)

หนองหารจังหวัดสกลนครเป็นแหล่งน้ำจืดธรรมชาติ แต่เดิมมีพื้นที่ประมาณ ๔๔.๐๐๐ ไร่ น้ำส่วนใหญ่ที่ไหลมาจากเทือกเขาภูพานสันปันน้ำอยู่ในแนวทิศตะวันตกเฉียงใต้ที่ภูหลุบข้างเป็นยอดเขาสูงสุดในระดับ ๕๕๘ เมตร รทก. (ระดับน้ำทะเลปานกลาง) ลักษณะของพื้นที่ลุ่มน้ำหนองหารในทางทิศใต้และทิศตะวันตกเป็นแนวต่อเขตจากเทือกเขาภูพานที่ลาดเอียงลงมาสลับกับเนินลูกคลื่นลอนสูงลดหลั่น ลงไปหาที่ราบลุ่มริมหนองหาร บริเวณนี้มีสภาพป่าเป็นป่าโคกและป่าดิบแล้งสลับกับพื้นที่เกษตรกรรม ส่วนพื้นที่ลุ่มน้ำทางทิศเหนือและตะวันออกมีลักษณะเป็นที่ราบลุ่มรอบหนองหาร สลับด้วยพื้นที่เป็น เนินลาดต่ำ และมีลำน้ำก้ำเป็นร่องน้ำลึกสายเดียวที่ไหลออกจากหนองหารลงสู่แม่น้ำโขงที่อำเภอธาตุพนมจังหวัดนครพนม มีความยาวประมาณ ๑๒๐ กิโลเมตร ในฤดูฝนปริมาณน้ำไหลเข้าหนองหารมีมากกว่าปริมาณน้ำไหลออกจึงมีพื้นที่น้ำมาก ครั้นสิ้นฤดูฝนน้ำระบายลงแม่น้ำโขงเหลือเพียงบริเวณที่เป็นแอ่งน้ำลึกและร่องน้ำเท่านั้น

ปี พ.ศ. ๒๔๘๔ ได้มีการออกพระราชกฤษฎีกา ๒ ฉบับ โดยอาศัยอำนาจตามความในมาตรา ๕ แห่งพระราชบัญญัติว่าด้วยการหวงห้ามที่ดินรกร้างว่างเปล่าอันเป็นสาธารณสมบัติของแผ่นดิน พุทธศักราช ๒๔๗๘ คือ พรฎ. กำหนดเขตที่ดินในบริเวณที่จะเวนคืน ในท้องที่อำเภอเมืองสกลนคร ให้อธิบดีกรมเกษตรและการประมง เป็นเจ้าหน้าที่จัดการเพื่อดำเนินการเวนคืนอสังหาริมทรัพย์ มีกำหนดเวลา ๕ ปี และ พรฎ.กำหนดเขตหวงห้ามที่ดิน ในท้องที่อำเภอเมืองสกลนคร ให้หวงห้ามที่ดินรกร้างว่างเปล่าไว้เพื่อประโยชน์ในการบำรุงพันธุ์สัตว์น้ำ มีเนื้อที่ประมาณ ๑๑๐,๐๐๐ ไร่ ได้มีการก่อสร้างประตูระบายน้ำแหวพยัคค์คัน ระดับเก็บกักน้ำ ๑๕๖ เมตร ระดับน้ำทะเลปานกลาง (ม.รทก.) กักน้ำได้ ๒๐๐ ล้านลูกบาศก์เมตร (ลบ.ม.) เริ่มใช้งานตั้งแต่ปีพ.ศ. ๒๔๙๖ ต่อมาในปีพ.ศ. ๒๕๓๖ ได้ก่อสร้างประตูระบายน้ำสุรัสวดี ระดับเก็บกักน้ำปกติ ๑๕๗.๐๐ ม.รทก. กักน้ำได้ ๒๖๖.๙๒๔ ล้าน ลบ.ม. ทดแทนตามแผนปรับปรุงหนองหารของกรมประมง ในปีพ.ศ. ๒๕๔๐ จังหวัดสกลนครได้ออกหนังสือสำคัญสำหรับที่หลวงสำหรับที่สาธารณสมบัติของแผ่นดินประเภทพลเมืองใช้ร่วมกัน (นสล.) มีเนื้อที่รวม ๗๗,๐๑๖ ไร่ ๑ งาน ๕๘ ตร.ว. หรือประมาณ ๑๒๓ ตร.กม. พื้นที่หนองหารจึงมีขนาดใหญ่เป็นอันดับสองของประเทศไทย

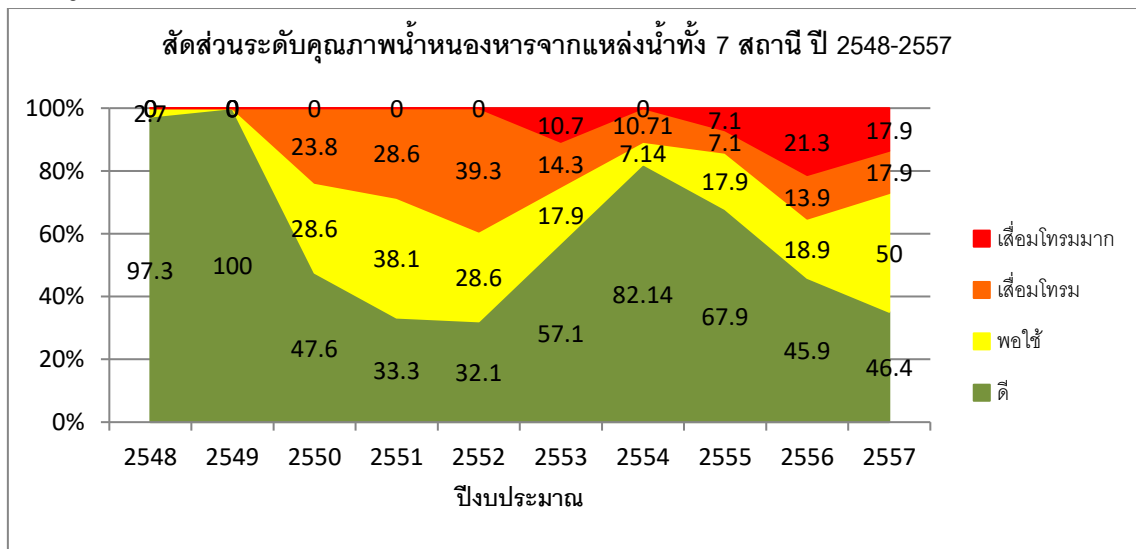
หนองหารให้ประโยชน์ต่อราษฎรหลายประการ อาทิ หนองหารเป็นแหล่งประกอบอาชีพประมงของประชาชน เป็นแหล่งน้ำบริโภค อุปโภค ที่สำคัญคือการผลิตน้ำประปาสำหรับประชาชนในเขตพื้นที่รอบหนองหาร และยังเป็นแหล่งน้ำสำหรับการเกษตรอีกด้วย ในขณะที่เดียวกันหนองหารกลับมีสภาพ ที่เป็นปัญหาเกิดขึ้นหลายประการ อาทิ ปัญหาการออกเอกสารสิทธิ์การถือครองที่ดินทั้งในลักษณะ “รัฐทับที่ราษฎร” และ “ราษฎรทับที่รัฐ” ปัญหาหนองหารตื้นเขิน ตะกอนดินปากลำน้ำสะสมมากขึ้น ปัญหาการไหลเวียนของน้ำ จะอยู่ในลักษณะน้ำนิ่ง ปัญหาคุณภาพน้ำในบริเวณใกล้เขตเทศบาลนครสกลนครอยู่ในเกณฑ์มาตรฐานแหล่งน้ำผิวดินประเภทที่ ๕ (แหล่งน้ำที่ได้รับน้ำทิ้งจากกิจกรรมบางประเภท และเป็นประโยชน์เพื่อการคมนาคมเท่านั้น = ระดับเสื่อมโทรม) ปัญหาพันธุ์ปลาธรรมชาติลดจำนวนลง และปริมาณปลาน้อยลงเช่นกัน ปัญหาวัชพืชน้ำทั้งบนผิวน้ำและใต้น้ำเติบโตมากขึ้น พบจุลสาหร่ายที่ผลิตสารที่มีพิษต่อตับ อัตราตายจากโรคมะเร็งตับและท่อน้ำดีของประชาชนรอบหนองหารสูงกว่าพื้นที่อื่น นอกจากนี้ยังมีปัญหาจากน้ำท่วม น้ำแล้ง อีกด้วย สรุปเป็นแผนภูมิโยโยปัญหา ดังนี้

แผนภูมิที่ ๔ แผนภูมิโยงใยปัญหาของหนองหาร



จังหวัดสกลนครได้รับงบประมาณเพื่อแก้ไขปัญหาต่างๆ และพัฒนาหนองหารมากพอสมควร แต่การแก้ปัญหานั้นอยู่ในลักษณะต่างฝ่ายต่างทำ ขาดการประสานงานและขาดความต่อเนื่อง ปัญหาของหนองหาร จึงคงมีอยู่มากและมีแนวโน้มในทางที่เสื่อมโทรมลง ที่เห็นได้ชัดเจนคือปัญหาคุณภาพน้ำ

แผนภูมิที่ ๕ แสดงสัดส่วนระดับคุณภาพน้ำหนองหารจากแหล่งน้ำทั้ง ๗ สถานี ปี ๒๕๔๘ - ๒๕๕๗



ผลการสำรวจคุณภาพน้ำจากบริเวณปากลำน้ำที่ไหลเข้าสู่หนองหารและบริเวณสำคัญในเดือน กุมภาพันธ์ ๒๕๕๙ พบมีคุณภาพเสื่อมโทรมเกือบทั้งหมด



- แหล่งน้ำดิบสำหรับผลิตน้ำประปา เนื่องจากหนองหารเป็นแหล่งน้ำจืดขนาดใหญ่และอยู่ใกล้กับชุมชนเมือง สำนักงานประปาสกจนครจึงใช้น้ำในหนองหารเป็นแหล่งน้ำดิบในการผลิตน้ำประปาในอัตราปีละประมาณ ๓.๖ ล้านลูกบาศก์เมตร นับตั้งแต่ปี ๒๕๐๐ เป็นต้นมา โดยให้บริการประชาชนในเขตเทศบาลเมื่อ ซึ่งควบคุมการบริหารงานโดยสำนักงานประปาส่วนภูมิภาคเขต ๗ อุดรธานี

- เป็นแหล่งท่องเที่ยว เนื่องจากหนองหารมีพื้นที่กว้างใหญ่และมีเกาะใหญ่น้อยต่าง ๆ มีทัศนียภาพที่สวยงามเหมาะแก่การเป็นแหล่งท่องเที่ยวทางธรรมชาติโดยมีสถานที่ท่องเที่ยวและแหล่งพักผ่อนหย่อนใจริมหนองหารที่สำคัญ คือ สวนสมเด็จพระศรีนครินทร์และเกาะต่าง ๆ

เนื่องจากหนองหารในปัจจุบันเริ่มประสบปัญหาความเสื่อมโทรมของแหล่งน้ำเกิดขึ้น เช่น คุณภาพน้ำที่เคยใช้ประโยชน์ในด้านต่าง ๆ ทั้งอุปโภค บริโภคของประชาชนที่อยู่โดยรอบ มีปัญหาไม่สามารถใช้ประโยชน์ได้เหมือนในอดีต ปัญหาการขยายตัวของวัชพืชน้ำและใต้น้ำ ปัญหาการตกทับถมของตะกอนดิน ก่อให้เกิดความตื้นเขิน ตลอดจนความอุดมสมบูรณ์ของสัตว์น้ำที่ลดลง เป็นต้นถึงแม้จะมีการทำโครงการต่าง ๆ ก็ยังไม่สามารถแก้ไขปัญหาและความเสื่อมโทรมหนองหารให้หมดไปได้ และนอกจากนั้นแผนพัฒนาบางส่วนยังเป็นสาเหตุให้เกิดการสะสมของปัญหาและสร้างความแตกแยกในกลุ่มประชาชนที่อยู่อาศัยและเคยใช้ประโยชน์จากหนองหารมาก่อนด้วย หนองหารในวันนี้จึงต้องการแผนพัฒนาที่ชัดเจน มีความเหมาะสมและสอดคล้องกับความต้องการของชุมชนและท้องถิ่น มีความยั่งยืนของการแก้ไขปัญหา เกิดประโยชน์สูงสุด ทั้งต่อระบบนิเวศน์วิถีชีวิตความเป็นอยู่และการพัฒนาเศรษฐกิจของจังหวัดสกลนคร

## ๒) สถานการณ์คุณภาพน้ำในแม่น้ำอูน

น้ำอูนมีต้นน้ำเกิดจากจังหวัดสกลนครแล้วไหลไปทางทิศตะวันออกเฉียงใต้เข้าสู่จังหวัดนครพนม ในเขตอำเภอนาหว้า อำเภอศรีสงคราม แล้วไหลไปบรรจบแม่น้ำสงครามในเขตอำเภอศรีสงคราม จังหวัดนครพนม มีเขื่อนสร้างเพื่อปิดกั้นลำน้ำอูน ที่อำเภอพังโคน จังหวัดสกลนคร เป็นเขื่อนดินสูง ๒๙.๕๐ เมตร สันเขื่อนยาว ๓,๐๐๐ เมตร เก็บน้ำได้ ๕๒๐ ล้านลูกบาศก์เมตร สร้างเมื่อ พ.ศ.๒๕๑๗ มีพื้นที่ลุ่มน้ำประมาณ ๓,๕๔๒.๘๙ ตารางกิโลเมตร และมีปริมาณน้ำท่า ๑,๓๙๐.๙๑ ล้านลูกบาศก์เมตร/ปี มีการใช้ประโยชน์ที่ดินรอบแม่น้ำที่หลากหลายกิจกรรม ได้แก่ การประมง การเลี้ยงสัตว์ การเลี้ยงปลาในกระชัง การเกษตรกรรมคุณภาพน้ำในแม่น้ำอูน จัดอยู่ในเกณฑ์คุณภาพน้ำดี - เสื่อมโทรม หรืออยู่ในแหล่งน้ำผิวดินประเภทที่ ๒-๔ (เพื่อการอนุรักษ์สัตว์น้ำ การประมงการเกษตร และเพื่อการอุตสาหกรรม) โดยมีค่าออกซิเจนละลายน้ำอยู่ในช่วง ๖.๙๒ - ๘.๗๖ มิลลิกรัม/ลิตร ค่าปริมาณ โคลิฟอร์มแบคทีเรียอยู่ในช่วง ๑๕๐ - ๙๓๐ MPN/๑๐๐ ml และค่าปริมาณฟิคอลโคลิฟอร์มแบคทีเรียอยู่ในช่วง <math>< ๓๐ - ๔๓๐ \text{ MPN/} ๑๐๐ \text{ ml}</math> ซึ่งเป็นปัญหาที่พบคือมีค่าปริมาณโคลิฟอร์มแบคทีเรีย และปริมาณ ฟิคอลโคลิฟอร์มแบคทีเรียปริมาณค่อนข้างสูง มีบางสถานีที่ดำเนินการตรวจวิเคราะห์ดัชนีคุณภาพน้ำโลหะหนัก ได้แก่ สถานี ON ๐๑ สถานี NH ๐๒ และสถานี ON ๐๒ ซึ่งทุกสถานี ที่ทำการตรวจวิเคราะห์ปีละ ๓ ครั้ง มีค่าไม่เกินมาตรฐานคุณภาพในแหล่งน้ำผิวดินตามประกาศคณะกรรมการสิ่งแวดล้อมแห่งชาติฉบับที่ ๘ (พ.ศ. ๒๕๓๗)

## ๓) สถานการณ์คุณภาพน้ำในแม่น้ำสงคราม

มีพื้นที่บนที่ราบของแอ่งสกลนครเป็นระยะทางราว ๔๒๐ กิโลเมตร แม่น้ำสงครามกำเนิดจากบนสันภูผาเหล็ก ในเขตอำเภอส่องดาว จังหวัดสกลนคร ไหลโค้งขึ้นไปทางเหนือผ่านอำเภอนองหาน อำเภอบ้านดุง จังหวัดอุดรธานี อำเภอบ้านม่วง อำเภอนวนนิวาส จังหวัดสกลนคร แล้วเข้าสู่เขตอำเภอพริยชญ์ อำเภอนงนุช จังหวัดบึงกาฬ แล้ววกกลับลงมาสู่ตอนล่างของแม่น้ำที่อำเภออากาศอำนวย จังหวัดสกลนคร เข้าอำเภอศรีสงคราม จังหวัดนครพนม แล้วออกไปบรรจบกับแม่น้ำโขง ที่บ้านไชยบุรี อำเภอท่าอุเทน จังหวัดนครพนม แม่น้ำสงครามตอนบน ไหลผ่านที่ลาดชัน ลำน้ำแคบ ส่วนแม่น้ำสงครามตอนล่างในระยะ ๒๐๐ กิโลเมตร จากช่วงกลางลำน้ำไปจนถึงปากน้ำไชยบุรี มีความต่างระดับของแม่น้ำสงครามเพียง ๑ เมตร ทำให้สายน้ำสงครามตอนล่างไหลระบายไปอย่างเชื่องช้า ลำน้ำสงครามตอนล่างจะมีลำน้ำสาขาต่างๆ เช่น

ลำน้ำอูน ลำน้ำยาม ลำน้ำเมา ลำห้วยอ้วน ลำห้วยซาง ลำห้วยคลอง ลำห้วยฮี และลำห้วยสายเล็ก ๆ อีกหลายสาย ลุ่มน้ำสงครามตอนล่างที่มีลักษณะพิเศษ คือ ในช่วงฤดูฝนระดับน้ำในแม่น้ำโขงจะดันน้ำเข้ามาในแม่น้ำสงคราม และน้ำจะหลากเข้าท่วมพื้นที่ราบลุ่มตามแนวลำน้ำสงครามและลำห้วยสาขาทำให้บริเวณที่ราบลุ่มของแม่น้ำสงครามมีสภาพกลายเป็นทะเลสาบน้ำจืดขนาดใหญ่ มีลักษณะคล้ายกับทะเลสาบเขมร มีพื้นที่ประมาณ ๕๐๐,๐๐๐ - ๖๐๐,๐๐๐ ไร่ น้ำที่หลากเข้ามาจะท่วมพื้นที่ราบลุ่มของแม่น้ำสงครามประมาณ ๔ เดือน คือเดือนมิถุนายน - เดือนกันยายน หลังจากนั้นน้ำในป่าบุงป่าทามจะแห้งลงมีลักษณะเป็นพื้นที่ชุ่มน้ำ ซึ่งลักษณะดังกล่าวข้างต้นเป็นระบบนิเวศที่มีลักษณะพิเศษเฉพาะถิ่น ซึ่งชาวบ้านเรียกพื้นที่ราบลุ่มน้ำท่วมลักษณะนี้ว่า “พื้นที่ป่าบุงป่าทาม” โครงสร้างของป่าบุงป่าทามแบ่งเป็น ๓ ประเภทใหญ่ๆ เพราะสภาพพื้นที่ไม่เสมอกัน

**ประเภทแรก** เป็นพื้นที่สูงน้ำท่วมไม่ถึงพบตามที่ดอนหรือโคกพบพืชเด่นหลายชนิด คือ ยาง ชาด แดง เมา ตะแบก หนามคอมฯ

**ประเภทที่สอง** เป็นป่าที่ถูกน้ำท่วมในช่วงเวลาน้ำขึ้นสูงในฤดูฝนได้แก่ป่าริมขอบลำน้ำพบไม้เด่นหลายชนิด เช่น ไม้ กะชะ หว่า คางฮุง กระโดนน้ำฯ

**ประเภทที่สาม** เป็นป่าที่มีน้ำท่วมขังตลอดปีพบพืชเด่นหลายชนิด เช่น เฟิร์น ผักกูด ผักหนาม ตะไคร่น้ำ ฯลฯ

คุณภาพน้ำในแม่น้ำสงครามจัดอยู่ในเกณฑ์คุณภาพน้ำดี-พอใช้หรืออยู่ในแหล่งน้ำผิวดิน ประเภทที่ ๒-๓ (เพื่อการอนุรักษ์สัตว์น้ำการประมงการเกษตร) โดยมีค่าออกซิเจนละลายน้ำอยู่ในช่วง ๘.๖๒ - ๑๒.๑๙ มิลลิกรัม/ลิตร ค่าปริมาณโคลิฟอร์มแบคทีเรียอยู่ในช่วง ๙๐ - ๙๓๐ MPN/๑๐๐ ml และค่าปริมาณฟีคอลโคลิฟอร์มแบคทีเรียอยู่ในช่วง ๓๖ - ๙๓๐ MPN/๑๐๐ ml และพบว่าแม่น้ำสงคราม มีค่าการนำไฟฟ้าค่อนข้างสูง  
ที่มา: รายงานสถานการณ์คุณภาพสิ่งแวดล้อม ปี ๒๕๖๒ สสจ.๙

### ๑.๒.๓.๕ ระบบบำบัดน้ำเสีย

**๑) ระบบบำบัดน้ำเสียโดยวิธีธรรมชาติ อำเภอเมืองสกลนคร จังหวัดสกลนคร** เป็นโครงการอันเนื่องมาจากพระราชดำริ เกี่ยวกับการแก้ไขน้ำเสียในเขตเทศบาลนครสกลนคร ของพระบาทสมเด็จพระบรมชนกาธิเบศร มหาภูมิพลอดุลยเดชมหาราช บรมนาถบพิตร โดยมีหน่วยงานที่รับผิดชอบในปัจจุบัน คือเทศบาลนครสกลนคร มีระบบบำบัดน้ำเสีย ๒ ระบบ คือ ระบบบำบัดน้ำเสียแบบบ่อฝิ่ง และแบบพืชน้ำ (บึงประดิษฐ์) ขนาดพื้นที่รวม ๓๗๖.๕ ไร่ สามารถรองรับน้ำเสียได้ ๑๖,๐๐๐ ลบ.ม.ต่อวัน มีสถานีสูบน้ำเสีย ๒ แห่ง คือ โรงงานปรับปรุงคุณภาพน้ำ และสถานีสูบน้ำเสีย คูหมากเสื่อ น้ำเสียจะถูกบำบัดโดยไหลเข้าสู่ระบบบำบัดผ่านบ่อฝิ่ง และแบบพืชน้ำ (บึงประดิษฐ์) จึงจะปล่อยไหลลงสู่หนองหาร

**๒) ระบบบำบัดน้ำเสียหนองสนม** เป็นระบบบำบัดน้ำเสียโดยวิธีธรรมชาติผสมผสานกับเทคโนโลยีแบบประหยัดตามแนวพระราชดำริของพระบาทสมเด็จพระบรมชนกาธิเบศร มหาภูมิพลอดุลยเดชมหาราช บรมนาถบพิตร ที่พระราชทานไว้เมื่อครั้งที่เสด็จฯ ทอดพระเนตรการดำเนินงานตามโครงการบำบัดน้ำเสียที่บริเวณหนองสนม ในปี พ.ศ.๒๕๓๒ องค์ประกอบ ในระบบบำบัดน้ำเสียหนองสนมประกอบด้วย ลานกรองกรวดต้นกกผักตบชวาและกั้นหินช่วยพัฒนา ซึ่งสภาพแวดล้อมโดยรอบมีการเปลี่ยนแปลง ในฤดูฝนระบบน้ำเสียหนองสนมจะกลายเป็นทางระบายน้ำฝนที่มีน้ำไหลหลากท่วมระบบบำบัด ต้นพืชในระบบถูกทำลาย ประกอบด้วยกั้นหินช่วยพัฒนาที่มีสภาพชำรุด ไม่สามารถใช้งานได้ ทางเทศบาลนครสกลนครได้มีการปรับเปลี่ยนบำบัดเพื่อให้เหมาะสมกับสภาพแวดล้อมที่เปลี่ยนไป โดยการนำวัชพืชลอยน้ำ (สนุ่น) มาปลูกบริเวณรางน้ำหนองสนม เพื่อช่วยบำบัดคุณภาพน้ำในขั้นต้นก่อนที่จะไหลเข้าสู่หนองสนม และได้ทำหนังสือขอพระราชทานกั้นหินช่วยพัฒนา จากสำนักพระราชวัง เพื่อนำมาปรับปรุงระบบบำบัดน้ำเสียหนองสนม ให้มีความสมบูรณ์ต่อไป

๓) ระบบบำบัดน้ำเสียเทศบาลตำบลท่าแร่และโรงบำบัดน้ำเสียเทศบาลตำบลท่าแร่ ตั้งอยู่อีกฟากหนึ่งของหนองหาร ตรงข้ามเทศบาลเมืองสกลนคร ตำบลท่าแร่ อำเภอเมืองสกลนคร จังหวัดสกลนครเทศบาลตำบลท่าแร่ มีพื้นที่ปกครองประมาณ ๒.๑๓ ตร.กม. ลักษณะภูมิประเทศส่วนใหญ่เป็นพื้นที่ราบลุ่มระบบรวบรวมน้ำเสียและโรงบำบัดน้ำเสียเทศบาลตำบลท่าแร่ ส่วนใหญ่ได้ก่อสร้างตามแผนการแก้ไขปัญหาระบบบำบัดน้ำเสียจากอาคารบ้านเรือน ร้านค้าสำนักงานทั้งของรัฐ และเอกชนโดยทำการก่อสร้างแล้วเสร็จเมื่อ พ.ศ. ๒๕๔๓ งบประมาณการก่อสร้างรวมทั้งหมดประมาณ ๖๐,๗๖๐,๐๐๐ ล้านบาท จากกองทุนสิ่งแวดล้อมกระทรวงวิทยาศาสตร์และเทคโนโลยีและสิ่งแวดล้อม โรงบำบัดน้ำเสียเทศบาลตำบลท่าแร่จังหวัดสกลนคร เป็นระบบบำบัดแบบบ่อฝิ่งขนาด ๒,๐๕๔ ลบ.ม./วัน รับน้ำเสียซึ่งครอบคลุมพื้นที่เทศบาลตำบลท่าแร่เฉพาะในส่วนชุมชนตลาดกับหมู่บ้านและบางส่วนของพื้นที่ด้านตะวันออกเฉียงเหนือของหนองหาร น้ำเสียจากบริเวณฝั่งตะวันออก เฉียงเหนือของหนองหารจะไหลลงท่อรวบรวมน้ำเสีย และสิ้นสุดที่สถานีสูบน้ำเสียที่ ๑ ริมหนองหาร ใกล้กับหมู่บ้านท่าแร่ ก่อนจะถูกสูบยกยกระดับแล้วปล่อยให้ไหลตามแรงโน้มถ่วงเข้าสู่โรงบำบัดน้ำเสียต่อไประบบบำบัด มีขนาดกะทัดรัดใช้พื้นที่ไม่มากนักและเหมาะกับพื้นที่เทศบาลขนาดเล็กที่ราคาของที่ดินไม่สูงมากนัก ระบบบำบัดน้ำเสียของเทศบาลตำบลท่าแร่ออกแบบก่อสร้างให้เป็นระบบบ่อฝิ่ง (Stabilization Ponds) ต่อท้ายด้วยระบบกำจัดสาหร่ายด้วยพืชน้ำจืดธรรมชาติคล้ายระบบ Wetland

**ตารางที่ ๑.๑๒๓: แสดงระบบบำบัดน้ำเสีย**

สถานที่บำบัดน้ำเสีย	จำนวนพื้นที่ (ไร่)	ระบบบำบัดน้ำเสีย	ความสามารถในการรองรับน้ำเสีย	ปริมาณน้ำเสียที่เข้าระบบ (ลบ.ม./วัน)
๑. ถนนคูเมือง ต.ธาตุเชิงชุม อ.เมืองสกลนคร จ.สกลนคร	๓๗๖.๕	SP+ wetland	๑๖,๐๐๐	๑๒,๓๕๐
๒. ระบบฯ หนองสนม	๓๒	SP+ wetland	-	-
๓. ถนนเฟื่องฟู ต.ท่าแร่ อ.เมืองสกลนคร จ.สกลนคร	-	SP+ wetland	-	๒,๐๕๔

ที่มา : สำนักงานทรัพยากรธรรมชาติและสิ่งแวดล้อมจังหวัดสกลนคร

เทศบาลนครสกลนครและเทศบาลตำบลท่าแร่ ประสบปัญหาเกี่ยวกับประสิทธิภาพของระบบบำบัดน้ำเสียในช่วงฤดูแล้งเพราะปริมาณน้ำเสียที่เข้าสู่ระบบน้อยกว่าที่ออกแบบไว้ซึ่ง สสภ.๙ ได้ดำเนินโครงการติดตามประเมินประสิทธิภาพระบบบำบัดน้ำเสียโดยทำการสำรวจสภาพพื้นที่ผลการดำเนินการระบบฯ ของแต่ละเทศบาลและเก็บตัวอย่างน้ำก่อนเข้าระบบฯ และน้ำทิ้งออกจากระบบฯ เพื่อประเมินประสิทธิภาพการทำงานของระบบบำบัดน้ำเสียรายไตรมาสรวม ๔ ไตรมาสจะเห็นว่าระบบบำบัดน้ำเสียของเทศบาลตำบลท่าแร่สามารถบำบัดน้ำเสียได้อย่างมีประสิทธิภาพในช่วงฤดูฝนส่วนในฤดูแล้งน้ำที่เข้าสู่ระบบน้อยไม่มีน้ำไหลออกจากระบบฯจึงไม่สามารถหาประสิทธิภาพของระบบฯ ได้ ทั้งนี้ เนื่องจากระบบท่อรวบรวมน้ำเสียยังไม่ครอบคลุมพื้นที่ทั้งหมดในเขตเทศบาล สำหรับระบบฯ คู่มากเสื่อมประสิทธิภาพในการบำบัดน้ำดีเป็นไปตามมาตรฐานส่วนน้ำทิ้งจากระบบฯหนองสนมมีคุณภาพต่ำกว่าเกณฑ์มาตรฐานเนื่องจากระบบบำบัดน้ำเสียหนองสนม มีสาหร่ายแขวนลอยอยู่ในน้ำภายในบ่อบำบัดในปริมาณที่สูงมาก ดังนั้น ระบบฯ หนองสนมนี้จึงไม่เหมาะสมในการนำมาใช้ในการบำบัดน้ำเสียจากชุมชนเนื่องจากการระบายน้ำเสียจากบ้านเรือนเข้าสู่หนองสนมในบริเวณที่ใกล้ทางระบายน้ำออกด้วย และสภาพของบ่อไม่เหมาะสมกับปริมาณ และคุณลักษณะของน้ำเสียในการบำบัดน้ำเสียซึ่งจำเป็นต้องได้รับการแก้ไขปรับปรุงใหม่ หรืออาจรวบรวมน้ำเสียไปบำบัดยังระบบฯคู่มากเสื่อมเพราะคุณภาพน้ำทิ้งจากระบบฯหนองสนมทั้ง ๔ ไตรมาสไม่อยู่ในเกณฑ์มาตรฐานอย่างไรก็ตามสภาพน้ำในบ่อบำบัดยังคงมีสีเขียวของสาหร่ายอยู่ตลอดทั้งปี

## ตารางที่ ๑.๑๒๔ แสดงการคาดการณ์ปริมาณน้ำเสียที่เกิดขึ้น

จังหวัด	จำนวนประชากร (คน)	ปริมาณน้ำเสียที่เกิดขึ้น (ลบ.ม./วัน)	ปริมาณน้ำเสียที่ถูกบำบัด (ลบ.ม./วัน)
สกลนคร	๑,๑๑๒,๙๙๘	๓๐๙,๔๑๓	๑๘,๐๕๔

ที่มา: สำนักงานทรัพยากรธรรมชาติและสิ่งแวดล้อมจังหวัดสกลนคร

## ๑.๒.๓.๖ ขยะมูลฝอย

## ๑) สถานการณ์ขยะมูลฝอยในภาพรวม

สถานการณ์ขยะมูลฝอยในภาพรวมของจังหวัดสกลนคร มีมูลฝอยทั่วไปชุมชน ประมาณ ๑,๐๔๐ ตันต่อวัน แบ่งเป็นมูลฝอยที่เกิดจากเทศบาล/อบต. ที่มีการให้บริการ จำนวน ๔๓๑ ตันต่อวัน และเป็นมูลฝอยที่เกิดในเขตเทศบาล/อบต. ที่ไม่มีการให้บริการ ๖๐๙ ตันต่อวัน (พิจารณาจากอัตราการเกิดมูลฝอยเทศบาลนคร ๑.๘๙ กิโลกรัมต่อคนต่อวัน เทศบาลเมือง ๑.๑๕ กิโลกรัมต่อคนต่อวันเทศบาลตำบล ๑.๐๒ กิโลกรัมต่อคนต่อวัน องค์การบริหารส่วนตำบล ๐.๙๓ กิโลกรัมต่อคนต่อวัน : กรมควบคุมมลพิษ ปี ๒๕๕๐) มีสถานที่กำจัดมูลฝอยอย่างถูกหลักวิชาการ โดยเป็นการฝังกลบแบบถูกหลักสุขาภิบาล (Sanitary landfill) จำนวน ๓ แห่ง ได้แก่ ระบบกำจัดมูลฝอยเทศบาลนครสกลนคร เทศบาลตำบลพังโคนและเทศบาลตำบลท่าแร่ มีปริมาณมูลฝอยที่กำจัดถูกหลักวิชาการ ๑๖๑.๓๓ ตันต่อวัน คิดเป็นร้อยละ ๖๔.๘๔ ของปริมาณมูลฝอยที่เก็บรวบรวมได้ ส่วนปริมาณมูลฝอย จำนวน ๘๗.๖๗ ตันต่อวัน ถูกกำจัดในสถานที่กำจัดมูลฝอยแบบไม่ถูกหลักวิชาการกระจายทั่วไปในพื้นที่ ๑๘ อำเภอของจังหวัด ซึ่งก่อให้เกิดมูลฝอยสะสมตกค้างปริมาณ ๒๑,๘๖๙.๘๒ ตัน (อัตราการสะสมมูลฝอย ๑๙.๖๓ กิโลกรัมต่อคน) ส่งผลให้เป็นจังหวัดที่มีปริมาณมูลฝอยสะสมลำดับ ๕๖ ของประเทศ

สำนักงานทรัพยากรธรรมชาติและสิ่งแวดล้อมจังหวัดสกลนคร (ทสจ.สกลนคร) ได้เร่งรัดให้องค์กรปกครองส่วนท้องถิ่น (อปท.) จำนวน ๓๒ แห่ง ดำเนินการฝังกลบให้แล้วเสร็จภายในเดือนกันยายน ๒๕๕๘ และ ทสจ.สกลนคร ได้ออกติดตามการดำเนินงานของ อปท. ทั้ง ๓๒ แห่ง โดย อปท. ทั้งหมดได้ดำเนินการฝังกลบขยะเก่าทั้งหมดแล้ว ส่วนการจัดการขยะใหม่ อปท. ได้มีการขุดหลุมเพื่อเตรียม การฝังกลบขยะแบบขนาดเล็กแบบ Control Dump Landfill

## ๒) ผลการดำเนินการบริหารจัดการขยะมูลฝอย

## ๒.๑) การคัดแยกขยะมูลฝอย

- การสนับสนุนให้ประชาชน สถานศึกษา สถานประกอบการ และสถานบริการ ดำเนินการลด คัดแยกขยะมูลฝอยและของเสียอันตรายในการนำกลับมาใช้ประโยชน์ จังหวัดสกลนคร ได้ดำเนินกิจกรรม สกลนครเมืองสะอาด สู่มืองสร้างสุข โดยจัดกิจกรรม ๓R ใน ๓ กลุ่มเป้าหมาย ได้แก่ สถานบริการสาธารณสุข ๑๖๗ แห่ง เข้าร่วมดำเนินกิจกรรมคิดเป็นร้อยละ ๑๐๐ โรงเรียน ๔๙๑ แห่งเข้าร่วมดำเนินกิจกรรมคิดเป็นร้อยละ ๗๐.๙ หมู่บ้าน/ชุมชน ๑,๕๒๘ แห่งเข้าร่วมดำเนินกิจกรรมคิดเป็นร้อยละ ๑๐๐

- การสนับสนุนให้ประชาชนใช้สินค้าที่เป็นมิตรกับสิ่งแวดล้อม ใช้ซ้ำหรือนำกลับมาใช้ใหม่ได้ดำเนินการตามระเบียบของส่วนราชการที่เกี่ยวข้อง

- การกำหนดให้สถานที่ราชการ สถานประกอบการที่จำหน่ายสินค้า สถานที่ท่องเที่ยว ลด ละ เลิกการใช้ถุงพลาสติก กล่องโฟม หรือบรรจุภัณฑ์กำจัดยาก เทศบาลนครสกลนคร ได้ดำเนินการนำร่องโครงการงดใช้กล่องโฟมภายในเทศบาล รวมถึงการจัดกิจกรรมรณรงค์ใช้โฟมในงานประเพณีต่าง ๆ ที่เทศบาลนครสกลนครเป็นผู้ดำเนินการ และมีการขยายผลไปที่ตลาดเทศบาลกุดบาก

- การกำหนดให้สถานการศึกษาจัดกิจกรรมการลด คัดแยก และนำขยะมูลฝอยกลับมาใช้ใหม่จากการดำเนินการสกลนครเมืองสะอาด สู่มืองสร้างสุข โดยจัดกิจกรรม ๓R โรงเรียน ๔๙๑ แห่งเข้าร่วมดำเนินกิจกรรมคิดเป็นร้อยละ ๗๐.๙ สามารถรีไซเคิลขยะ ๔๔.๙๒ ตัน/ปี ซึ่งสร้างรายได้กว่า ๔๕๐,๐๐๐ บาท/ปี

- การส่งเสริมภาคการผลิตในการออกแบบ/ผลิตสินค้า และบรรจุภัณฑ์ที่เป็นมิตรกับสิ่งแวดล้อม และส่งเสริมการใช้วัสดุที่สามารถนำกลับมาใช้ใหม่ ไม่มีการดำเนินการ

- การส่งเสริมในภาคเอกชน/ผู้ประกอบการคัดแยกขยะและนำของเสียจากแหล่งกำเนิดไปใช้ซ้ำหรือรีไซเคิล ไม่มีการดำเนินการ

- การสนับสนุนการจัดซื้อจัดจ้างสินค้าและบริการที่เป็นมิตรกับสิ่งแวดล้อม เพื่อส่งเสริมให้เกิดการผลิตและการบริโภคอย่างยั่งยืน ดำเนินการตามระเบียบของส่วนราชการที่เกี่ยวข้อง

#### ๒.๒) การจัดเก็บขยะมูลฝอยขององค์กรปกครองส่วนท้องถิ่น

- การเก็บ รวบรวมและขนส่งขยะมูลฝอย และการจัดหาเครื่องจักร อุปกรณ์ยานพาหนะขนส่งขยะมูลฝอยและของเสียอันตรายให้เพียงพอและเหมาะสม และมีการประเมินประสิทธิภาพของการดำเนินการ ทางสำนักงานทรัพยากรธรรมชาติและสิ่งแวดล้อมจังหวัดสกลนครได้บรรจุโครงการเพิ่มประสิทธิภาพการเก็บขยะมูลฝอยของเทศบาลนครสกลนคร และโครงการเพิ่มประสิทธิภาพระบบกำจัดขยะมูลฝอยรวมของเทศบาลพังโคนไว้ในแผนงานการบริหารจัดการขยะมูลฝอยของจังหวัดสกลนคร พ.ศ. ๒๕๖๐ เพื่อจัดหาเครื่องจักร อุปกรณ์ยานพาหนะขนส่ง โดยขอรับการสนับสนุนงบประมาณจากกองทุนสิ่งแวดล้อม สำนักงานนโยบายและแผนทรัพยากรธรรมชาติและสิ่งแวดล้อมแต่ไม่ได้รับการจัดสรรงบประมาณ

- การดำเนินการคัดแยกขยะ เก็บรวบรวมขยะมูลฝอยและของเสียอันตรายชุมชนแบบแยกประเภท หรือกำหนดเวลาการเก็บรวบรวมขยะมูลฝอยแต่ละประเภท ผลการดำเนินงานที่ผ่านมา อปท. ทั้งหมด ๑๔๑ แห่ง สมัครเข้าร่วมร้อยละ ๑๐๐ ในการพัฒนามาตรฐานคุณภาพระบบบริหารอนามัยสิ่งแวดล้อม องค์กรปกครองส่วนท้องถิ่น (Environmental Health Accreditation :EHA) เพื่อคัดแยกขยะที่ต้นทาง และรวบรวมส่งกำจัดขยะมูลฝอยทั้ง ๓ แห่ง

- การจัดให้มีสถานที่รวบรวมมูลฝอยสำหรับองค์กรปกครองส่วนท้องถิ่นอยู่ห่างไกลเพื่อรอการขนส่งไปยังศูนย์กำจัดขยะมูลฝอยรวม จังหวัดสกลนครได้จัดให้มีสถานที่รวบรวมมูลฝอยอย่างถูกหลักวิชาการ จำนวน ๓ แห่ง ได้แก่ ระบบกำจัดมูลฝอยเทศบาลนครสกลนคร เทศบาลตำบลพังโคน และเทศบาลตำบลท่าแร่ และปรับปรุงเพิ่มประสิทธิภาพสถานที่กำจัดขยะมูลฝอยแบบเทกอง เป็นสถานีกัดแยกและขนถ่ายขยะมูลฝอยจำนวน ๘ แห่ง ได้แก่ เทศบาลตำบลกุดบาก เทศบาลตำบลวาริชภูมิ เทศบาลตำบลดงมะไฟ เทศบาลตำบลงิ้ว เทศบาลตำบลโคกสี เทศบาลตำบลพันนา เทศบาลตำบลห้วยหลวง และเทศบาลตำบลบ้านม่วง

- การออกข้อบัญญัติท้องถิ่นเกี่ยวกับการเก็บรวบรวมขยะมูลฝอยแบบแยกประเภท และการกำหนดอัตราค่าธรรมเนียมการเก็บขนขยะมูลฝอย ทาง อปท. ทั้ง ๑๔๑ แห่ง ได้มีการออกข้อบัญญัติท้องถิ่น กำหนดอัตราค่าธรรมเนียมในการเก็บขนขยะมูลฝอยแล้ว แต่พบปัญหาในเรื่องการบังคับใช้เนื่องจากยังไม่มีสถานที่รองรับการกำจัดขยะมูลฝอยครอบคลุมทุกพื้นที่ของ อปท.

- การสนับสนุนให้มีการจัดระบบผู้คัดแยกขยะมูลฝอยรายย่อย (ชาเล้ง) ร้านค้าของเก่า และเครือข่ายกิจกรรมรีไซเคิลชุมชน และตลาดนัดรีไซเคิล ยังไม่มีการดำเนินการ

- การจัดให้มีระบบการเรียกคืนซากผลิตภัณฑ์เมื่อหมดอายุการใช้งาน ตั้งแต่การเก็บรวบรวม การรีไซเคิล และการบำบัดกำจัดอย่างปลอดภัยต่อสิ่งแวดล้อม ตามหลักการขยายความรับผิดชอบ (EPR) การเรียกคืนผลิตภัณฑ์ ยังไม่มีการดำเนินการ มีแต่การรวบรวมซากผลิตภัณฑ์ไว้ที่ อปท. และส่งกำจัดสถานที่กำจัดมูลฝอยอย่างถูกหลักวิชาการ โดยเป็นการฝังกลบแบบถูกหลักสุขาภิบาล (Sanitary landfill) จำนวน ๓ แห่ง



## ๒.๓) การกำจัดขยะมูลฝอย

(๑) การกำจัดขยะมูลฝอยตกค้าง (อาทิ แบบควบคุม Controlled Dump) ฝังกลบ  
 ถูกหลักสุขาภิบาล (Sanitary Landfills)

- สำรวจประเมินมูลฝอย ทางสำนักงานทรัพยากรธรรมชาติและสิ่งแวดล้อมจังหวัด  
 สกลนคร อยู่ระหว่างปรับปรุงแผนงานร่วมกับสำนักงานสิ่งแวดล้อมภาคที่ ๙ (อุดรธานี) เพื่อกำหนดแนวทาง  
 ในการสำรวจปริมาณขยะมูลฝอยตกค้างให้ถูกต้องตามหลักวิชาการ(กิจกรรมต่อเนื่องจากปี ๒๕๕๘)

- ปิดหรือฟื้นฟูสถานที่กำจัดขยะมูลฝอยเดิมเพื่อรองรับขยะมูลฝอยใหม่โดยรื้อร่อนนำไป  
 ฝังกลบอย่างถูกหลักวิชาการ หรือแปรรูปเป็นแท่งเชื้อเพลิง (RDF) มี อปท. ๓ แห่ง ได้ดำเนินการฟื้นฟูสถานที่กำจัด  
 ขยะมูลฝอย ได้แก่ เทศบาลตำบลสว่างแดนดิน องค์การบริหารส่วนตำบลคอนสวรรค์ เทศบาลตำบลอากาศอำนวย

- ปรับปรุงสถานที่กำจัดขยะมูลฝอยให้เป็นแบบควบคุม (Controlled Dump) หรือ  
 ฝังกลบถูกหลักสุขาภิบาล (Sanitary Landfills) ทางเทศบาลตำบลท่าแร่ ได้โดยเริ่มดำเนินการ ในเดือน  
 พฤศจิกายน ๒๕๕๘ เพื่อรับกำจัดขยะโดยวิธีฝังกลบถูกหลักสุขาภิบาล แบบ Sanitary Landfills โดยในระยะ  
 เริ่มต้นมี ๖ อปท. นำขยะมูลฝอยมากำจัดในพื้นที่

- ติดตามตรวจสอบการปนเปื้อนน้ำชะขยะมูลฝอยบริเวณโดยรอบสถานที่กำจัดขยะมูล  
 ฝอย ทางเทศบาลนครสกลนคร เทศบาลตำบลพังโคนและเทศบาลตำบลท่าแร่ ได้กำหนดแผนงานติดตามและ  
 ตรวจสอบการปนเปื้อนน้ำชะขยะมูลฝอย โดยกำหนดให้มีการตรวจสอบอย่างน้อย ๒ ครั้ง/ปี

## (๒) การสร้างรูปแบบการกำจัดขยะมูลฝอย

- จัดให้มีศูนย์กำจัดขยะมูลฝอยรวม (Cluster) จังหวัดสกลนครได้จัดให้ ศูนย์กำจัด  
 ขยะมูลฝอยรวม ๓ แห่ง ได้แก่ เทศบาลนครสกลนครซึ่งอยู่ระหว่างการเพิ่มประสิทธิภาพ เทศบาลตำบลพังโคน  
 อยู่ระหว่างการศึกษารองรับการเพิ่มประสิทธิภาพและเทศบาลตำบลท่าแร่เพิ่งเริ่มดำเนินการกำจัดขยะในเดือน  
 พฤศจิกายน ๒๕๕๘

- กำจัดขยะมูลฝอยแบบผสมผสานและแปรรูปผลิตเป็นพลังงานไฟฟ้าคัดแยกขยะเพื่อผลิต  
 เชื้อเพลิง (RDF) และจัดทำปุ๋ย จังหวัดสกลนครยังไม่มีดำเนินการ แต่มีภาคเอกชน คือ สหกรณ์การเกษตรวารนาวิวาส  
 จำกัด ได้ลงทุนดำเนินการผลิตไฟฟ้าจากเชื้อเพลิงขยะพลาสติก กำลังการผลิต ๐.๗๕ เมกะวัตต์ แต่จากการดำเนิน  
 กิจกรรมที่ผ่านพบปัญหาการร้องเรียนจากชุมชนที่อยู่ใกล้เคียง ว่าการประกอบกิจการดังกล่าวก่อให้เกิดกลิ่นเหม็นคล้าย  
 น้ำมัน ทำให้แสบคอ แสบจมูก สร้างความเดือดร้อน แก่ประชาชนที่อาศัยอยู่บริเวณใกล้เคียง

- จัดลำดับความสำคัญของพื้นที่และสนับสนุนงบประมาณตามความเร่งด่วน  
 จังหวัดสกลนครได้จัดทำแนวทางการบริหารจัดการมูลฝอยของจังหวัดสกลนครใน ๑๑ อปท. ครอบคลุมพื้นที่  
 จังหวัดสกลนคร ได้แก่ เทศบาลตำบลกุดบาก เทศบาลตำบลวาริชภูมิ เทศบาลตำบลดงมะไฟ เทศบาลตำบลงิ้ว  
 เทศบาลตำบลโคกสี เทศบาลตำบลพันนา เทศบาลตำบลห้วยหลวง เทศบาลตำบลบ้านม่วง เทศบาลตำบลคำตากล้า  
 เทศบาลตำบลอากาศอำนวย และองค์การบริหารส่วนตำบลคอนสวรรค์

- จัดการขยะมูลฝอยสำหรับพื้นที่เฉพาะ เช่น พื้นที่เศรษฐกิจพิเศษ พื้นที่ท่องเที่ยว  
 ประเภทเกาะ เป็นต้น จังหวัดสกลนครไม่มีพื้นที่ท่องเที่ยวประเภทเกาะ จึงไม่มีการดำเนินการ

## (๓) การจัดการของเสียอันตรายชุมชน

- การดำเนินการจัดการขยะอันตรายในจังหวัดดำเนินการตามประกาศกระทรวง  
 อุตสาหกรรม เรื่องการกำจัดสิ่งปฏิกูลวัสดุที่ไม่ใช่แล้ว พ.ศ. ๒๕๔๘

- การจัดตั้งสถานที่รวบรวมของเสียอันตรายชุมชนและขนส่งไปกำจัดในสถานที่กำจัด  
 อย่างถูกต้อง จังหวัดสกลนครได้จัดให้มีสถานที่รวบรวมมูลฝอยอย่างถูกหลักวิชาการ จำนวน ๓ แห่ง ได้แก่  
 ระบบกำจัดมูลฝอยเทศบาลนครสกลนคร เทศบาลตำบลพังโคนและเทศบาลตำบลท่าแร่

- การจัดตั้งสถานที่กำจัดกากอุตสาหกรรม ไม่มีในพื้นที่จังหวัดสกลนคร  
 - การสนับสนุนการเพิ่มโรงงานคัดแยกขยะและรีไซเคิลซากผลิตภัณฑ์เครื่องใช้ไฟฟ้า  
 และอิเล็กทรอนิกส์ ไม่มีการดำเนินการ

## (๔) การจัดการมูลฝอยติดเชื้อ

- การจัดตั้งศูนย์กำจัดมูลฝอยติดเชื้อ และส่งเสริมการคัดแยกเก็บรวบรวม มูลฝอยติดเชื้อจากโรงพยาบาล สถานบริการสาธารณสุขห้องปฏิบัติการติดเชื้อ และส่งไปกำจัดอย่างถูกต้องมีภาคเอกชนติดต่อประสานงานแต่ยังไม่มีความเชื่อมั่นจึงยังไม่มีการลงทุนจัดตั้งศูนย์กำจัดมูลฝอยติดเชื้อแต่เทศบาลนครสกลนครได้ทำความร่วมมือกับสำนักงานสิ่งแวดล้อมภาคที่ ๙ (อุดรธานี) เพื่อรวบรวมขยะติดเชื้อและส่งไปกำจัดที่เทศบาลนครอุดรธานี

- การจัดการขยะติดเชื้อในโรงพยาบาลรัฐ และสถานพยาบาลเอกชนรวมทั้ง คลินิกต่าง ๆ มีการจัดตั้งสถานที่จัดการขยะติดเชื้อขนาดเล็กทดลองนำร่อง กรณีพื้นที่ห่างไกล จำนวน ๑๐ พื้นที่

- การจัดการขยะติดเชื้อในชุมชน (กรณีคนไข้อนติเดียง) อปท. ทั้งหมด ๑๔๑ แห่ง สมัครเข้าร่วมร้อยละ ๑๐๐ ในการพัฒนามาตรฐานคุณภาพระบบบริหารอนามัยสิ่งแวดล้อมองค์กรปกครองส่วนท้องถิ่น (Environmental Health Accreditation :EHA)ซึ่งครอบคลุมการดำเนินการจัดการขยะติดเชื้อ (EHA ๔๐๐๒ ระบบมูลฝอยติดเชื้อ)

(๕) ภาคประชาชนได้ให้ความร่วมมือกับภาครัฐและเข้ามามีส่วนร่วมในการบริหารจัดการขยะมูลฝอยของจังหวัดหรือไม่ อย่างไร จังหวัดสกลนคร ได้ดำเนินกิจกรรม สกลนครเมืองสะอาดสู่เมืองสร้างสุข โดยจัดกิจกรรม ๓R ซึ่งโรงเรียน ๔๙๑ แห่งเข้าร่วมดำเนินกิจกรรมคิดเป็นร้อยละ ๗๐.๙ สามารถรีไซเคิลขยะ ๔๔.๙๒ ตัน/ปี สร้างรายได้กว่า ๔๕๐,๐๐๐ บาท/ปี หมู่บ้าน/ชุมชน ๑,๕๒๘ แห่ง เข้าร่วมดำเนินกิจกรรมคิดเป็นร้อยละ ๑๐๐ สามารถรีไซเคิลขยะ ๗๓.๗๒ ตัน/ปี สร้างรายได้กว่า ๑๑.๓๖ ล้านบาท/ปี

(๖) ผลการดำเนินโครงการจัดการขยะมูลฝอยโดยสรุป และปัญหา อุปสรรค ข้อจำกัดในการดำเนินการ

- โครงการถ่ายโอนการสนับสนุนแผนปฏิบัติการเพื่อจัดการคุณภาพสิ่งแวดล้อมในระดับจังหวัด จังหวัดสกลนครได้ถ่ายโอนแผนปฏิบัติการฯ ในระดับจังหวัด จำนวน ๑ แผนงาน คือ โครงการก่อสร้างเพื่อเพิ่มประสิทธิภาพศูนย์กำจัดขยะรวม ซึ่งขณะนี้อยู่ระหว่างประกวดราคาหาผู้รับจ้างดำเนินการ

- โครงการตามแผนปฏิบัติการประจำปีงบประมาณ พ.ศ. ๒๕๕๙ ที่เกี่ยวข้องกับการบริหารจัดการขยะมูลฝอยของจังหวัดจังหวัดสกลนครได้งบประมาณจากกองทุนสิ่งแวดล้อมในการดำเนินโครงการส่งเสริมการมีส่วนร่วมของชุมชนในการคัดแยกขยะที่ต้นทางขององค์กรปกครองส่วนท้องถิ่น รวม ๑๐ แห่ง วงเงิน ๓,๒๗๖,๗๖๕ บาท ซึ่งมีวัตถุประสงค์ลดปริมาณขยะที่ต้นทางได้ไม่น้อยกว่าร้อยละ ๓๕ ของปริมาณขยะที่เกิดขึ้นและพัฒนาเป็นศูนย์เรียนรู้ต้นแบบการจัดการขยะต้นทางและขยายผลไปยัง อปท. อื่น ๆ ต่อไป

(๗) แนวทางในการแก้ไขปัญหาเกี่ยวกับสถานที่กำจัดขยะมูลฝอย และการมีส่วนร่วมของภาคประชาชนในการแก้ไขปัญหา

- กรณีสถานที่กำจัดขยะมูลฝอยที่มีการก่อสร้างแล้วเสร็จ และไม่สามารถเปิดดำเนินการได้เพื่อให้สามารถเปิดดำเนินการได้ ในพื้นที่จังหวัดสกลนครไม่มี

- กรณีสถานที่กำจัดขยะมูลฝอยที่ได้รับการจัดสรรงบประมาณในการก่อสร้าง แต่ไม่สามารถดำเนินการก่อสร้างได้ ในพื้นที่จังหวัดสกลนครไม่มี

## (๘) ปัญหา ข้อจำกัดในการดำเนินการจัดการขยะ และข้อคิดเห็นและข้อเสนอแนะ

- ความร่วมมือในการพัฒนาเทคโนโลยีมีจำกัด

- การขยายผลการดำเนินการงานไปพื้นที่อื่นทำได้อย่างจำกัด

- ขาดความต่อเนื่องในการดำเนินกิจกรรม

## (๙) ประเด็นที่จังหวัดต้องการได้รับการสนับสนุน และการบูรณาการ เพื่อแก้ไขปัญหามูลฝอย

- การดำเนินกิจกรรมอย่างต่อเนื่อง

- ควรมีการเพิ่มบูรณาการทุกภาคส่วนในการดำเนินให้มากขึ้นจากเดิม มีกระทรวงมหาดไทย กระทรวงทรัพยากรธรรมชาติและสิ่งแวดล้อม กระทรวงสาธารณสุข ควรเพิ่มกระทรวงเกษตรและสหกรณ์ กระทรวงศึกษาธิการ อื่น ๆ

ตารางที่ ๑-๑๔๒ แสดงข้อมูลปริมาณขยะแยกเป็นรายอำเภอ จังหวัดสกลนครปี ๒๕๖๒

ลำดับ	อำเภอ	ปริมาณขยะที่เกิดขึ้น (ตัน/วัน)	ปริมาณขยะที่เกิดขึ้น (ตัน/เดือน)
๑	กุดบาก	๑๘.๘๗	๖,๒๖๖.๖๒
๒	กุสุมาลย์	๒๘.๒๔	๘,๓๑๙.๕๙
๓	คำตากล้า	๑๒.๘๔	๔,๒๓๕.๙๔
๔	วาริชภูมิ	๑๙.๒๔	๖,๓๕๐.๗๒
๕	วานรนิวาส	๖๒.๓๖	๒๐,๕๗๘.๙๖
๖	ภูพาน	๒๐.๒๐	๖,๖๖๗.๔๒
๗	สว่างแดนดิน	๗๘.๔๑	๒๕,๘๗๔.๗๑
๘	เมืองสกลนคร	๑๓๘.๑๒	๔๕,๕๗๘.๓๓
๙	เจริญศิลป์	๓๒.๒๖	๑๐,๖๘๔.๖๐
๑๐	โพนนาแก้ว	๑๘.๘๗	๖,๒๒๖.๒๘
๑๑	โคกศรีสุพรรณ	๑๖.๓๔	๕,๓๙๒.๘๔
๑๒	พรรณานิคม	๓๖.๔๗	๑๒,๐๓๔.๓๔
๑๓	อากาศอำนวย	๔๙.๗๕	๑๖,๔๑๕.๘๙
๑๔	บ้านม่วง	๔๑.๙๖	๑๓,๘๔๖.๙๕
๑๕	ส่องดาว	๑๗.๔๗	๕,๒๖๖.๖๙
๑๖	พังโคน	๒๗.๓๐	๘,๐๑๐.๕๑
๑๗	นิคมน้ำอูน	๑๐.๕๓	๓,๔๗๕.๑๑
๑๘	เต่างอย	๑๒.๔๘	๔,๑๑๗.๔๑
รวม		๖๔๑.๗๑	๒๑๑,๗๖๒.๕๒

ที่มา : สำนักงานทรัพยากรธรรมชาติและสิ่งแวดล้อมจังหวัดสกลนคร (ข้อมูล ณ วันที่ ๓๐ มิถุนายน ๒๕๖๓)

### ๑.๒.๓.๗ ข้อมูลด้านพลังงานจังหวัดสกลนคร

จังหวัดสกลนครมีการทำเกษตรกรรมซึ่งนอกจากผลผลิตทางการเกษตรที่ได้แล้วยังมีผลพลอยได้เกิดขึ้นคือ เศษวัสดุเหลือใช้จากการเกษตรหรือชีวมวล ซึ่งจากการเกษตรที่สามารถเป็นพลังงานทดแทนได้ และนำมาใช้แทนเชื้อเพลิงฟอสซิลได้

#### ๑) ศักยภาพพลังงานทดแทน

ภาพรวมของศักยภาพเชิงพลังงานของพลังงานทดแทนจังหวัดสกลนคร คิดตามวัสดุเหลือใช้จากการเกษตร และขึ้นส่วนที่สามารถนำมาใช้ประโยชน์ทางด้านพลังงานจากผลผลิตทางการเกษตร ที่ผลิตภายในจังหวัด และศักยภาพเชิงพลังงานจากชีวมวล

ตารางที่ ๑.๑๒๖: แสดงข้อมูลศักยภาพเชิงพลังงานจากชีวมวลแข็ง

แหล่งพลังงาน	ศักยภาพพลังงาน หน่วย พันตันเทียบเท่าน้ำมันดิบ (ktoe)			
	๒๕๕๙	๒๕๖๐	๒๕๖๑	๒๕๖๒
ข้าว	๒๗๒.๔๒	๒๕๕.๐๓	๓๔๔.๙๘	๓๕๒.๐๙
ปาล์ม	๑.๕๔	๓.๔๖	๖.๐๗	๖.๐๗
มันสำปะหลัง	๓๑.๙๒	๒๙.๓๙	๒๖.๔๕	๒๖.๔๒
ยางพารา	๑๒.๔๔	๒๑.๗๓	๑๘.๔๓	๒๒.๙๗
อ้อย	๘๐.๑๔	๖๙.๓๔	๑๐๙.๗๔	๑๒๔.๒๖

ที่มา: รายงานพลังงานทดแทนของประเทศไทย กรมพัฒนาพลังงานทดแทนและอนุรักษ์พลังงาน

จากตาราง ๑.๑๒๖ พบว่ามีเศษวัสดุเหลือใช้จากการเกษตรหรือ ชีวมวลแข็งจากการเกษตร เหลืออยู่เป็นจำนวนมาก ส่วนมากไม่ได้นำมาใช้ให้เกิดประโยชน์ทางด้านพลังงาน และมีการเผาทิ้ง เช่น เหม้ามันสำปะหลัง เป็นต้น

นอกจากศักยภาพเชิงพลังงานชีวมวลจังหวัดสกลนคร ยังมีศักยภาพพลังงานทางก๊าซชีวภาพใช้ทดแทนพลังงานจากจากฟอสซิลได้

#### ตารางที่ ๑.๑๒๗: แสดงข้อมูลศักยภาพเชิงพลังงานจากชีวภาพ

ปี	มูลสัตว์	
	ปริมาณ (ตัน)	ศักยภาพเชิงพลังงาน (ktoe)
๒๕๕๙	๒๘๒,๕๖๓	๕.๘๐
๒๕๖๐	๒๘๒,๕๖๓	๕.๘๐
๒๕๖๑	๓๑๗,๙๕๐	๖.๕๐
๒๕๖๒	๓๒๒,๔๘๑	๖.๖๑

ที่มา: รายงานพลังงานทดแทนประจำปี กรมพัฒนาพลังงานทดแทนและอนุรักษ์พลังงาน

นอกจากศักยภาพพลังงานจากชีวมวล และชีวภาพแล้วจังหวัดสกลนคร ยังมีศักยภาพ พลังงานแสงอาทิตย์ ซึ่งในการพิจารณาจัดทำศักยภาพดังกล่าว พิจารณาจากพื้นที่ว่างเปล่าที่มีศักยภาพในการผลิตติดตั้งแผงโซลาร์เซลล์ได้ ซึ่งมีศักยภาพตามตาราง ๑.๑๒๘

#### ตารางที่ ๑.๑๒๘: แสดงข้อมูลศักยภาพเชิงพลังงานจากแสงอาทิตย์

แหล่งพลังงาน	ศักยภาพพลังงาน หน่วย (ktoe)				
	๒๕๕๘	๒๕๕๙	๒๕๖๑	๒๕๖๒	๒๕๖๓
แสงอาทิตย์	๑๑,๔๑๐.๐๖	๗,๓๘๗.๗๒	๗,๓๘๗.๗๒	๗,๓๘๗.๘๓	๗,๓๘๗.๘๓

ที่มา: รายงานพลังงานทดแทนประจำปี กรมพัฒนาพลังงานทดแทนและอนุรักษ์พลังงาน

น้ำโดยทั่วไปเราสามารถเปลี่ยนพลังงานจากแหล่งน้ำตามธรรมชาติทุกแห่งเท่าที่มีศักยภาพเชิงพลังงานซ่อนอยู่ซึ่ง เราสามารถเปลี่ยนพลังงานจากแหล่งน้ำธรรมชาติเป็นพลังงานไฟฟ้า หรือพลังงานกลได้โดยปัจจัยที่มีผลต่อศักยภาพเชิงพลังงานจากน้ำคือ ผลต่างระดับความสูงของแหล่งน้ำ และปริมาณการไหลของน้ำ ซึ่งจังหวัดสกลนครมีเขื่อนที่มีศักยภาพ และผลิตไฟฟ้าได้ตามตารางที่ ๑.๑๒๙

#### ตารางที่ ๑.๑๒๙: แสดงข้อมูลโรงไฟฟ้าของการไฟฟ้าฝ่ายผลิตแห่งประเทศไทย

ลำดับ	บริษัท/บุคคล	ประเภทโรงไฟฟ้า	อำเภอ	จังหวัด	กำลังการผลิต (MW)
๑	เขื่อนน้ำพุง	พลังน้ำ	อ.ภูพาน	สกลนคร	๖
รวม					๖

จังหวัดสกลนครมีสถานีไฟฟ้าแรงสูง ขนาด ๒๓๐ Kv จำนวน ๑ แห่งและ ขนาด ๑๑๕ Kv จำนวน ๓ แห่ง ปัจจุบันเราใช้ประโยชน์ จากพลังงานแสงอาทิตย์ อยู่ ๒ รูปแบบ คือ การใช้ประโยชน์จากพลังงานความร้อนที่ได้โดยตรงกับการนำพลังงานแสงอาทิตย์เปลี่ยนเป็นพลังงานไฟฟ้า ซึ่งในการผลิตพลังงานจากดวงอาทิตย์ จะขึ้นอยู่กับความเข้มของแสงในแต่ละพื้นที่ ซึ่งจังหวัดสกลนครมีการผลิตไฟฟ้าจากพลังงานแสงอาทิตย์ การผลิตไฟฟ้าจากชีวมวลแข็ง และขยะพลาสติก

## ตารางที่ ๑.๑๓๐: แสดงข้อมูลโรงไฟฟ้าพลังงานแสงอาทิตย์

ลำดับ	บริษัท/บุคคล	อำเภอ	จังหวัด	กำลังการผลิตติดตั้ง (MW)
๑	บจก.โซล่า เพาเวอร์ (สกลนคร ๑)	สว่างแดนดิน	สกลนคร	๕.๙๔
๒	บจก.โซล่า เพาเวอร์ (สกลนคร ๒)	พังโคน	สกลนคร	๕.๙๔
๓	หจก.ภูพานเทคโนโลยี	วานรนิวาส	สกลนคร	๑.๒๐
๔	หจก.สยามพลังงานทดแทน	บ้านม่วง	สกลนคร	๑.๒๐
รวม				๑๔.๒๘

## ตารางที่ ๑.๑๓๑: แสดงข้อมูลโรงไฟฟ้าชีวมวล

ลำดับที่	บริษัท/บุคคล	อำเภอ	จังหวัด	กำลังการผลิต (Mw)
๑	บจก.นอร์ท กรีน เอนเนอร์ยี	เมืองสกลนคร	สกลนคร	๐.๙๙
รวม				๐.๙๙

## ตารางที่ ๑.๑๓๒: แสดงข้อมูลโรงไฟฟ้าพลังงานทางเลือก

ลำดับที่	บริษัท/บุคคล	อำเภอ	จังหวัด	กำลังการผลิต (Mw)
๑	สหกรณ์การเกษตรวานรนิวาส	วานรนิวาส	สกลนคร	๐.๗๖๘
รวม				๐.๗๖๘

ที่มา : สำนักงานกำกับกิจการพลังงาน (ข้อมูล ณ วันที่ ๓๐ เมษายน ๒๕๖๔)

ด้านการอนุรักษ์พลังงานในเขตพื้นที่จังหวัดสกลนคร จังหวัดสกลนคร มีอาคารควบคุมจำนวน ๑๒ แห่ง ซึ่งเข้าข่ายตาม พรบ. การส่งเสริมการอนุรักษ์พลังงาน พ.ศ. ๒๕๓๕ (แก้ไขเพิ่มเติม พ.ศ. ๒๕๕๐) จากการสำรวจพบว่า อาคารดังกล่าวยังมีการใช้พลังงานอย่างไม่มีประสิทธิภาพ ใช้อุปกรณ์ที่ไม่ประหยัดพลังงาน ซึ่งจะได้สำรวจเพื่อดำเนินการให้มีการปรับเปลี่ยนอุปกรณ์ที่ประหยัดพลังงาน ต่อไป

ด้านการใช้พลังงานฟอสซิล (น้ำมัน+แก๊สLPG) จังหวัดสกลนครมีการใช้พลังงานน้ำมัน และแก๊ส LPG ในสภาพรวม ระยะเวลาแนวโน้มเพิ่มขึ้น ซึ่งขึ้นอยู่กับภาวะเติบโตทางเศรษฐกิจ ดังแสดงในตาราง ๑-๑๔๔ และ ตาราง ๑-๑๔๕

## ตารางที่ ๑-๑๓๓: แสดงปริมาณการจำหน่ายเชื้อเพลิง (หน่วย : พันลิตร)

ชนิด	ปี ๒๕๕๙	ปี ๒๕๖๐	ปี ๒๕๖๑	ปี ๒๕๖๒	ปี ๒๕๖๓
แก๊สโซฮอล์ E๘๕	๖๗๒	๒,๒๒๔	๑,๗๙๖	๒,๑๕๒	๑,๗๐๘
แก๊สโซฮอล์ E๒๐	๑๑,๘๔๗	๖,๙๔๙	๑๓,๔๘๔	๑๕,๗๗๘	๑๖,๒๖๙
แก๊สโซฮอล์ ๙๑	๒๖,๗๒๔	๑๘,๙๐๘	๒๔,๙๔๒	๒๕,๐๘๒	๒๔,๔๒๐
แก๊สโซฮอล์ ๙๕	๑๙,๖๒๖	๑๖,๕๕๒	๒๖,๐๒๒	๓๐,๒๘๖	๓๖,๖๘๑
เบนซิน ๙๕	๕๙๔	๕๙๘	๔๕๒	๔๑๒	๑๙๕
ดีเซลหมุนเร็ว	๑๒๐,๘๙๔	๘๐,๒๙๘	๑๒๙,๔๑๖	๑๓๔,๔๓๗	๓๘,๓๔๐
น้ำมันเตา	๑,๑๗๗	๑,๕๙๐	๗๙๐	๗๖๒	๔๖๓

ที่มา : กรมธุรกิจพลังงาน (ข้อมูล ณ วันที่ ๓๐ เมษายน ๒๕๖๔)

ตารางที่ ๑.๑๓๔: แสดงปริมาณการจำหน่ายแก๊สปิโตรเลียมเหลว พ.ศ. ๒๕๕๙ - ๒๕๖๓ (หน่วย : พัน กิโลกรัม)

ชนิด	ปี ๒๕๕๙	ปี ๒๕๖๐	ปี ๒๕๖๑	ปี ๒๕๖๒	ปี ๒๕๖๓
แก๊สแอลพีจี	๒๗,๑๙๕	๒๙,๑๕๓	๒๖,๔๕๒	๒๔,๖๘๓	๒๕,๔๓๕

ที่มา : กรมธุรกิจพลังงาน (ข้อมูล ณ วันที่ ๓๐ เมษายน ๒๕๖๔)

จากข้อมูลเบื้องต้น จังหวัดสกลนครได้มีการส่งเสริมการใช้พลังงานทดแทน ตามศักยภาพของพื้นที่ เช่น ปรับปรุงเตาแก๊สหัวหวาย ที่มีประสิทธิภาพ และประหยัดพลังงาน เครื่องอบแห้งพลังงานแสงอาทิตย์ เพื่อย่นระยะในการอบผลิตภัณฑ์ ในส่วนของพลังงานงานชีวภาพ ได้มีการส่งเสริมให้ใช้แก๊สชีวภาพจากมูลสัตว์ ในส่วนที่เป็นครัวเรือน และฟาร์มปศุสัตว์ ในส่วนของการอนุรักษ์พลังงานได้ส่งเสริมให้มีการปรับเปลี่ยนอุปกรณ์ที่ประหยัดพลังงาน

### ๑.๓ ประเด็นปัญหาและความต้องการเชิงพื้นที่

จังหวัดสกลนครได้แจ้งให้อำเภอทุกอำเภอจัดทำแผนพัฒนาอำเภอ/สำรวจปัญหาความต้องการของประชาชนโดยผ่านกระบวนการมีส่วนร่วมของทุกภาคส่วน สามารถสรุปปัญหาความต้องการของอำเภอ จำนวน ๑๘ อำเภอ ดังนี้

#### ๑) อำเภอเมืองสกลนคร

ประเด็นปัญหา	ความต้องการ	แนวทางแก้ไข
๑. ด้านโครงสร้างพื้นฐาน	๑. เส้นทางคมนาคมเชื่อมโยงแหล่งท่องเที่ยวในพื้นที่ เช่น ถนนรอบหนองหาร ฯลฯ ๒. ก่อสร้างถนนคอนกรีตเสริมเหล็กเพื่อการเกษตรในพื้นที่หมู่บ้าน ๓. ขยายเขตไฟฟ้าให้ครอบคลุมพื้นที่ ๔. ปรับปรุงระบบประปาให้มีน้ำเพียงพอใช้ในฤดูแล้ง ๕. เจาะบ่อบาดาลในพื้นที่การเกษตรที่อยู่นอกเขตชลประทาน	๑. องค์กรปกครองส่วนท้องถิ่นในพื้นที่ตั้งงบประมาณในการดำเนินการแก้ไขปัญหาโครงสร้างพื้นฐาน ให้เพียงพอต่อการแก้ไขปัญหาของแต่ละพื้นที่ ๒. ขอรับการสนับสนุนงบประมาณรายจ่ายประจำปีของจังหวัด-กลุ่มจังหวัด งบอื่น ๆ
๒. ด้านเศรษฐกิจ	๑. ปัญหาราคาผลผลิตทางการเกษตรตกต่ำ ๒. รายได้ครัวเรือนอยู่ในเกณฑ์ต่ำมีภาระหนี้สิน ๓. การส่งเสริมอาชีพเพื่อสร้างรายได้ให้แก่ครัวเรือน	๑. องค์กรปกครองส่วนท้องถิ่นในพื้นที่ตั้งงบประมาณในการดำเนินการแก้ไขปัญหาโครงสร้างพื้นฐาน ให้เพียงพอต่อการแก้ไขปัญหาของแต่ละพื้นที่ ๒. ขอรับการสนับสนุนงบประมาณรายจ่ายประจำปีของจังหวัด-กลุ่มจังหวัด งบอื่น ๆ ๓. ส่งเสริมอาชีพเพื่อให้เกิดความยั่งยืน
๓. ด้านการศึกษา	๑. การพัฒนา/จัดให้มีเทคโนโลยีทางการศึกษาให้เท่าเทียมกันในทุกโรงเรียน ๒. การจัดหลักสูตรการเรียนการสอนให้เหมาะสมในเด็กนักเรียนแต่ละวัย	๑. องค์กรปกครองส่วนท้องถิ่นตั้งงบประมาณสนับสนุนกิจกรรมด้านการศึกษาอย่างจริงจัง ๒. จัดให้มีเทคโนโลยีทางการศึกษาให้เท่าเทียมกันในทุกโรงเรียน
๔. ด้านศาสนาวัฒนธรรม	๑. การอนุรักษ์ สืบสานประเพณีในท้องถิ่นให้คงอยู่สืบไป ๒. ส่งเสริมกิจกรรมทางศาสนาให้มีความต่อเนื่อง ๓. การส่งเสริมกิจกรรมทางด้านศาสนาและวัฒนธรรม ในโรงเรียนอย่างจริงจัง	๑. สนับสนุนกิจกรรมด้านศาสนาวัฒนธรรมอย่างจริงจัง ๒. สนับสนุนส่งเสริมกิจกรรมทางด้านศาสนา และวัฒนธรรมอย่างต่อเนื่อง เช่น การพัฒนาบุคลากรในหน่วยงานให้รู้จักเข้าวัด ปฏิบัติธรรมในวันสำคัญทางศาสนา ๓. การจัดกิจกรรม/เส้นทางท่องเที่ยวเชิงวัฒนธรรม เช่น วัฒนธรรมกลุ่มหนองหาร

ประเด็นปัญหา	ความต้องการ	แนวทางแก้ไข
๕. ด้านสาธารณสุข	๑. บุคลากรด้านสาธารณสุขมีจำนวนไม่เพียงพอ ๒. การส่งเสริมกิจกรรมด้านสุขภาพอย่างต่อเนื่อง เพื่อลดปัญหาด้านสุขภาพ ๓. การให้บริการด้านสาธารณสุขแก่คนทุกเพศทุกวัยอย่างทั่วถึง	๑. สนับสนุนกิจกรรมด้านสาธารณสุขอย่างจริงจัง ๒. สร้างบุคลากรด้านสาธารณสุขในพื้นที่ เช่น อสม. ให้มีความรู้ ความชำนาญในระดับที่สามารถดูแลสุขภาพของคนในชุมชนได้ในเบื้องต้น
๖. ด้านทรัพยากรธรรมชาติและสิ่งแวดล้อม	๑. การแก้ไขปัญหาน้ำเสียในแหล่งน้ำ เช่น หองหอน ๒. การจัดการระบบบำบัดน้ำเสียในชุมชนรอบหองหอน ๓. การอนุรักษ์พื้นที่ชุ่มน้ำป่าไม้ในพื้นที่ เช่น อุทยานแห่งชาติภูพาน ๔. การบริหารจัดการขยะในหมู่บ้าน/ชุมชน	๑. การจัดการระบบบำบัดน้ำเสียในชุมชนรอบหองหอน ๒. สร้างระบบบำบัดน้ำเสียในพื้นที่ชุมชนรอบหองหอน ๓. ขุดลอกหองหอนเพื่อแก้ไขปัญหาการตื้นเขิน ๔. ดำเนินการแก้ไขปัญหา/การจัดการขยะในพื้นที่อย่างจริงจัง ๕. การส่งเสริมกิจกรรมอนุรักษ์ พื้นที่ชุ่มน้ำป่าอุทยานแห่งชาติภูพานให้มีความสมบูรณ์
๗. ด้านบริการและด้านความมั่นคง	๑. การมีเสรีภาพในการแสดงความคิดเห็นในเรื่องต่าง ๆ ๒. ความปรองดองสมานฉันท์ของคนในพื้นที่ ๓. การแก้ไขปัญหายาเสพติด ๔. ความปลอดภัยในชีวิตและทรัพย์สิน ๕. การป้องกันปัญหาด้านสาธารณสุขภัย	๑. การติดตั้งกล้อง CCTV ให้ครอบคลุมหน่วยงานความมั่นคง เช่น ทหาร ตำรวจ ฝ่ายปกครอง เพิ่มความเข้มงวดกวดขันในพื้นที่ให้มากขึ้น ๒. แก่กฎหมายให้มีความผ่อนคลาย ในด้านการแสดงออก แสดงความคิดเห็นในด้านต่าง ๆ ได้ ๓. เพิ่มอัตราโทษของกฎหมายยาเสพติด เพื่อให้เกิดความเกรงกลัว

## ๒) อำเภอสว่างแดนดิน

ประเด็นปัญหา	ความต้องการ	แนวทางแก้ไข
๑. ด้านโครงสร้างพื้นฐาน	๑. เส้นทางคมนาคมภายใน ระหว่างหมู่บ้าน ตำบล และเข้าพื้นที่การเกษตรที่สะดวก ปลอดภัย ไม่ชำรุด ๒. ระบบประปาที่สะอาด ทั่วถึง เพียงพอต่อครัวเรือนในการใช้อุปโภค ๓. ไฟฟ้าครัวเรือน และเพื่อการเกษตรที่ทั่วถึง	๑. สร้างถนนคอนกรีตเสริมเหล็กหรือถนนลาดยางที่ได้มาตรฐาน และตรวจดูแลอย่างสม่ำเสมอ ไม่ให้เกิดความชำรุด ๒. สร้างระบบประปาที่ได้มาตรฐานส่งน้ำได้อย่างทั่วถึง และแหล่งน้ำดิบที่สามารถนำไปผลิตน้ำประปาได้อย่างเพียงพอ ๓. ขยายเขตไฟฟ้า หรือ สนับสนุนไฟฟ้า (โซลาร์เซลล์) สำหรับพื้นที่ที่ไฟฟ้าเข้าไม่ถึง



ประเด็นปัญหา	ความต้องการ	แนวทางแก้ไข
๒. ด้านเศรษฐกิจ	<p>๑. เศรษฐกิจของอำเภอมีภาพคล่อง ประชาชนมีเงินสำหรับใช้จ่ายในชีวิตประจำวัน</p> <p>๒. สินค้าทางเกษตร มีราคาสูงขึ้น</p>	<p>๑. ส่งเสริมให้ราษฎรประกอบอาชีพเสริม นอกเหนือจากการทำนา ทำสวน เพื่อเพิ่มรายได้</p> <p>๒. ให้ความรู้ และส่งเสริมในการผลิต ให้ได้ผลผลิตต่อไร่เพิ่มขึ้น</p> <p>๓. หาช่องทางการจำหน่ายที่ไม่ผ่านพ่อค้าคนกลาง เพื่อเพิ่มราคาและ เกิดการรวมกลุ่ม</p> <p>๔. การเพิ่มมูลค่าสินค้าให้สามารถจำหน่ายได้ในราคาที่สูงขึ้น</p>
๓. ด้านการศึกษา	<p>๑. แก้ปัญหาโรงเรียนตามหมู่บ้านมีจำนวนนักเรียนน้อยลงมากเนื่องจากผู้ปกครองส่งบุตรเข้าโรงเรียนเอกชนในตัวอำเภอ</p> <p>๒. ปัญหาเด็กนักเรียนขาดเรียนไปมาสุ่มตามสถานที่ต่าง ๆ</p> <p>๓. ปัญหาเด็กเรียนไม่จบ การศึกษาขั้นพื้นฐานออกโรงเรียนกลางคัน</p> <p>๔. การศึกษาที่มีคุณภาพตามเกณฑ์ที่กระทรวงศึกษาธิการกำหนด</p> <p>๕. มีสถานที่ฝึกอบรมวิชาชีพเฉพาะทาง เพื่อเพิ่มทักษะ ความสามารถให้กับผู้สนใจ</p>	<p>๑. สร้างจิตสำนึกความรับผิดชอบของครูในโรงเรียน ให้เอาใจใส่ในการสอนนักเรียน เพื่อให้เด็กมีความรู้เท่ากับเด็กที่มาเรียนในโรงเรียนเอกชน</p> <p>๒. ทุกภาคส่วนต้องให้ความร่วมมือช่วยเหลือ สนับสนุน ในการแก้ไขปัญหาเด็กนักเรียน เด็กวัยรุ่น ที่ประพฤติตัวไม่เหมาะสมให้รู้จักตระหนักในหน้าที่ของตนเอง ไม่สร้างปัญหาให้กับสังคม</p>
๔. ด้านศาสนา วัฒนธรรม	- เด็ก เยาวชน สนใจเข้าวัดปฏิบัติตนเป็นพุทธมามกะที่ดี ประพฤติตนให้เหมาะสม	- ส่วนราชการ โรงเรียน ผู้ปกครอง ต้องมีส่วนผลักดัน สนับสนุน ส่งเสริม ให้เด็ก เยาวชน เข้าวัด ฟังธรรม ปฏิบัติตนตามหลักคำสอนของพระพุทธศาสนา
๕. ด้านสาธารณสุข	- จัดระบบการจัดเก็บ การกำจัด การคัดแยกที่ถูกต้อง เหมาะสม ทั้งในตัวอำเภอ และตามตำบล หมู่บ้าน	<p>๑. หน่วยงานท้องถิ่นต้องให้ความสำคัญในการกำจัดขยะมูลฝอยทุกประเภท อย่างถูกวิธี</p> <p>๒. สร้างความตระหนักให้กับประชาชนทุกภาคส่วนในการ ลดการสร้างขยะ การคัดแยกขยะ การกำจัดขยะอย่างถูกวิธี</p>
๖. ด้านทรัพยากรธรรมชาติและสิ่งแวดล้อม	<p>๑. ปรับปรุงแหล่งน้ำธรรมชาติ ลำห้วย ให้น้ำไหลได้สะดวก เก็บกักน้ำได้เป็นจำนวนมากขึ้น ลดปัญหาน้ำท่วม</p> <p>๒. ป่าไม้ธรรมชาติ ป่าชุมชน มีความอุดมสมบูรณ์</p>	<p>๑. ขุดลอกแหล่งน้ำ ลำห้วย ให้มีความลึก ความกว้างตลอดสายเท่ากัน เพื่อให้ น้ำไหลได้โดยสะดวก มีการสร้างฝายเก็บกักน้ำเป็นระยะ เพื่อเก็บกักน้ำไว้ใช้ในฤดูแล้ง</p> <p>๒. ช่วยกันปลูกป่าเพิ่มเติมและรักษา ให้เจริญเติบโต เพื่อให้เป็นแหล่งอาหารทางธรรมชาติที่สมบูรณ์</p>

ประเด็นปัญหา	ความต้องการ	แนวทางแก้ไข
๗. ด้านการท่องเที่ยวและบริการ	- ผลักดันให้อำเภอสว่างแดนดิน เป็นเมืองแห่งการท่องเที่ยวเชิงธรรมชาติ วัฒนธรรม ประเพณีและเชิงเกษตร	- ทุกหน่วยงานร่วมมือกันจัดทำโครงการที่ส่งเสริมเกี่ยวกับเส้นทางท่องเที่ยว โดยมุ่งเน้นให้มีความเชื่อมโยงเกี่ยวเนื่องทั้งพื้นที่
๘. ด้านคุณภาพชีวิต	๑. ประชาชน มีส่วนร่วมในการดำเนินงานโครงการ กิจกรรมต่าง ๆ ของภาครัฐ ๒. ประชาชนส่วนใหญ่มีวินัยในตัวเอง และมีความรับผิดชอบต่อส่วนรวม	๑. การดำเนินงานของภาครัฐต้องให้ประชาชนเข้ามีส่วนร่วมรับฟังความคิดเห็นของประชาชน ๒. ปลูกฝังความมีระเบียบวินัย มีจิตสำนึกที่ดี มีความรับผิดชอบต่อส่วนรวมตั้งแต่เด็ก

## ๓) อำเภอพรรณานิคม

ประเด็นปัญหา	ความต้องการ	แนวทางแก้ไข
๑. ด้านโครงสร้างพื้นฐาน	๑. ถนนคอนกรีตเสริมเหล็กภายในหมู่บ้าน/เชื่อมระหว่างหมู่บ้าน ๒. ปรับปรุงถนนลูกรังเพื่อการเกษตร ๓. แก้ไขปัญหาน้ำท่วมขังในช่วงฤดูฝนหรือฤดูน้ำหลาก ๔. น้ำสำหรับการอุปโภคบริโภคอย่างเพียงพอ และถูกสุขอนามัย ๕. ปรับปรุงอาคารอเนกประสงค์ประจำหมู่บ้าน เพื่อรองรับต่อการใช้งานของประชาชนในหมู่บ้าน ๖. ขยายเขตไฟฟ้าเพื่อการเกษตร, ไฟฟ้าสาธารณะในหมู่บ้าน	๑. บรรจุโครงการไว้ในแผนพัฒนาหมู่บ้าน แผนชุมชน แผนตำบล แผนพัฒนาขององค์กรปกครองส่วนท้องถิ่น แผนพัฒนาอำเภอเพื่อรองรับงบประมาณในการดำเนินงานต่อไป ๒. ประสานหน่วยงานที่เกี่ยวข้องเพื่อรับทราบปัญหาความต้องการของหมู่บ้าน และดำเนินการในส่วนที่เกี่ยวข้องต่อไป
๒. ด้านเศรษฐกิจ	๑. วัสดุ อุปกรณ์สำหรับประกอบอาชีพ อาทิ เช่น เมล็ดข้าวพันธุ์ดี, อุปกรณ์ทอผ้าอ้อมคราม ๒. ฝึกอบรมพัฒนาอาชีพ เช่น อบรมการทำปุ๋ยหมักชีวภาพ , อบรมเกี่ยวกับการเลี้ยงปลา, การทำขนม, จักสาน, ทอผ้า, ทอเสื่อ ๓. ความต้องการแหล่งตลาดสำหรับจำหน่ายสินค้า ๔. ความต้องการเงินทุนประกอบอาชีพ, แหล่งเงินกู้ดอกเบี้ยต่ำ	๑. หมู่บ้าน/กลุ่มอาชีพ ขอรับการสนับสนุนจากหน่วยงานที่เกี่ยวข้อง เช่น สำนักงานเกษตรอำเภอ, สำนักงานพัฒนาชุมชน เป็นต้น ๒. ส่งเสริมสนับสนุนกลุ่มอาชีพในหมู่บ้านให้มีความรู้ สร้างสามารถสร้างอาชีพสร้างรายได้ให้กับครัวเรือน ๓. ส่วนราชการ องค์กรปกครองส่วนท้องถิ่น ให้คำแนะนำและจัดหาตลาดให้กับเกษตรกร เช่น การเข้าร่วมโครงการตลาดประชารัฐ ๔. สถาบันทางการเงินในพื้นที่ให้คำแนะนำการให้สินเชื่อแก่เกษตรกร เพื่อนำไปเป็นเงินลงทุนในการประกอบอาชีพ

ประเด็นปัญหา	ความต้องการ	แนวทางแก้ไข
<p>๓. ด้านศาสนา วัฒนธรรม</p>	<p>๑. ส่งเสริมคนในชุมชนให้เล็งเห็นความสำคัญของวัฒนธรรมประเพณีอันดีงาม</p> <p>๒. ส่งเสริมกิจกรรมวันสำคัญทางศาสนา และสืบสานประเพณี</p> <p>๓. ขับเคลื่อนการดำเนินโครงการชุมชนคุณธรรมน้อมนำเศรษฐกิจพอเพียงและรณรงค์ส่งเสริมกิจกรรมวันสำคัญทางศาสนา</p> <p>๔. ส่งเสริมศิลปะ วัฒนธรรม ประเพณีอันดีงามของชุมชนให้อยู่ร่วมกันตลอดไป</p> <p>๕. ส่งเสริมคนในชุมชนให้เล็งเห็นความสำคัญของวัฒนธรรม ประเพณีอันดีงาม</p> <p>๖. ส่งเสริมการอยู่ร่วมกันของพุทธศาสนิกชน และคริสตชนในพื้นที่ ด้วยความรักความสามัคคี</p>	<p>๑. ส่วนราชการ สถานศึกษา และคนในชุมชนร่วมกันจัดกิจกรรมในวันสำคัญต่าง ๆ และให้ความรู้ประวัติความเป็นมาของประเพณี วัฒนธรรมในชุมชน</p> <p>๒. องค์กรปกครองส่วนท้องถิ่นสนับสนุนงบประมาณช่วยชุมชนในแต่ละประเพณี</p> <p>๓. สนับสนุน ส่งเสริมให้เยาวชน รู้ รัก สืบสานวัฒนธรรมประเพณีในท้องถิ่น</p>
<p>๔. ด้านสาธารณสุข</p>	<p>๑. ส่งเสริมกิจกรรมการออกกำลังกาย/อุปกรณ์ในการออกกำลังกายในพื้นที่หมู่บ้านเพื่อสุขภาพของประชาชน</p> <p>๒. ส่งเสริมกิจกรรมรณรงค์ป้องกันลูกน้ำยุงลาย เพื่อป้องกันโรคไข้เลือดออก</p> <p>๓. การป้องกันและควบคุมโรคติดต่อหรือโรคระบาด</p> <p>๔. การป้องกันและลดอุบัติเหตุ ลดการสูญเสียชีวิตและทรัพย์สิน</p> <p>๕. การดูแลผู้สูงอายุ ผู้ป่วยติดเตียง ผู้พิการและผู้ด้อยโอกาสในสังคม</p> <p>๖. การป้องกันโรคพิษสุนัขบ้า</p> <p>๗. อุปกรณ์ในการดำเนินงานของ อสม. เช่น เครื่องวัดความดันโลหิต, ทรายอบเจ, ยาพ่นหมอกควัน, เครื่องตรวจน้ำตาลในเลือด, เครื่องชั่งน้ำหนัก เป็นต้น</p>	<p>๑. องค์กรปกครองส่วนท้องถิ่น สนับสนุนกิจกรรมส่งเสริมสุขภาพของหมู่บ้าน</p> <p>๒. โรงพยาบาลส่งเสริมสุขภาพประจำตำบล อสม. และคนในชุมชนร่วมมือป้องกันลูกน้ำยุงลายในหมู่บ้าน</p> <p>๓. หน่วยงานที่เกี่ยวข้อง อาทิเช่น สำนักงานสาธารณสุขอำเภอ, โรงพยาบาล , รพ.สต. ร่วมป้องกันและควบคุมโรคติดต่อหรือโรคระบาด</p> <p>๔. ทุกภาคส่วน มีส่วนร่วมในการป้องกันและลดอุบัติเหตุ ปฏิบัติตามกฎหมายจราจรและนโยบายสำคัญๆ เช่น สวมหมวกนิรภัย ๑๐๐ % เมาแล้วไม่ขับ เป็นต้น</p> <p>๕. ส่วนราชการ องค์กรปกครองส่วนท้องถิ่น จิตอาสาสภากาชาดไทย ดูแลและช่วยเหลือผู้สูงอายุ ผู้ป่วยติดเตียง ผู้พิการและผู้ด้อยโอกาสในสังคม</p> <p>๖. สำนักงานปศุสัตว์อำเภอ และองค์กรปกครองส่วนท้องถิ่น สนับสนุนงบประมาณในการจัดซื้อวัคซีน และอบรมให้ความรู้อาสาปศุสัตว์เพื่อฉีดวัคซีนป้องกันโรคพิษสุนัขบ้า</p> <p>๗. ขอรับการสนับสนุนงบประมาณจากหน่วยงานที่เกี่ยวข้อง</p>

ประเด็นปัญหา	ความต้องการ	แนวทางแก้ไข
<p>๕. ด้านทรัพยากรธรรมชาติและสิ่งแวดล้อม</p>	<p>๑. อบรมให้ความรู้การอนุรักษ์ป่าไม้ และสนับสนุนให้ชาวบ้านร่วมปลูกป่าชุมชน ปลูกป่าในพื้นที่หัวไร่ปลายนา สถานที่ราชการต่าง ๆ</p> <p>๒. ปรับปรุงแหล่งน้ำเพื่อการเกษตร เช่น ขุดลอกลำห้วย หนอง คู คลอง เพื่อเพิ่มพื้นที่การกักเก็บน้ำ แก้ไขปัญหาภัยแล้ง</p> <p>๓. ลดปริมาณขยะในครัวเรือน การคัดแยกขยะ และลดการเผาขยะ</p> <p>๔. กำจัดวัชพืชรำคลองให้สะอาด</p> <p>๕. ส่งเสริมการใช้ปุ๋ยหมักชีวภาพ ลดการใช้ปุ๋ยเคมี</p> <p>๖. ต้องการแก้ไขปัญหามลพิษในหมู่บ้าน เช่น ฝุ่นควันจากการเผาฟาง, กลิ่นไม่พึงประสงค์ในชุมชน</p>	<p>๑. ส่วนราชการองค์กรปกครองส่วนท้องถิ่นสนับสนุนงบประมาณในการอบรมให้ความรู้แก่ประชาชน</p> <p>๒. หมู่บ้านจัดทำโครงการเพื่อขอรับการสนับสนุนจากองค์กรปกครองส่วนท้องถิ่น อำเภอ และจังหวัด</p> <p>๓. สร้างความรู้ และความตระหนักในการแก้ไขปัญหาขยะ โดยเริ่มต้นจากครัวเรือน</p> <p>๔. หมู่บ้านจัดกิจกรรมจิตอาสา “เราทำความ ดี ด้วยหัวใจ” กำจัดวัชพืชรำคลองให้สะอาด โดยส่วนราชการสนับสนุนเครื่องจักรกลหนัก</p> <p>๕. กลุ่มเกษตรกรในหมู่บ้านจัดทำปุ๋ยหมัก โดยใช้วัสดุในชุมชน เช่น มูลโค กระบือ ผัก ผลไม้ที่เน่าเสีย เป็นต้น</p> <p>๖. คนในหมู่บ้านจัดทำกติกา ข้อตกลงหมู่บ้าน ลดการสร้างมลพิษในชุมชน</p>
<p>๖. ด้านการท่องเที่ยวและบริการ</p>	<p>๑. ส่งเสริมการท่องเที่ยวเชิงธรรมชาติ และวัฒนธรรมในชุมชน</p> <p>๒. การฝึกอบรมมัคคุเทศก์ ให้คำแนะนำนักท่องเที่ยว</p> <p>๓. สร้างความเข้าใจ ให้กับประชาชนในพื้นที่ให้เข้าใจและตระหนักถึงโอกาสที่จะได้รับจากการมีนักท่องเที่ยวเข้ามาในหมู่บ้าน</p> <p>๔. งบประมาณในการปรับปรุง และพัฒนาสถานที่ท่องเที่ยว</p> <p>๕. การยกระดับและต่อยอดสินค้าชุมชนที่มีชื่อเสียงในพื้นที่ สินค้าโอท็อปต่าง ๆ หรือผลไม้ที่ขึ้นชื่อ เช่น ผ้าคราม แคนตาลูป กล้วยหอมทอง ข้าวพันธุ์ดี ให้เป็นสินค้าที่สามารถดึงดูดให้นักท่องเที่ยวซื้อกลับบ้าน</p> <p>๖. การเชื่อมโยงแหล่งท่องเที่ยวในพื้นที่อำเภอให้เป็นเส้นทางท่องเที่ยวที่มีชื่อเสียงเป็นที่รู้จักของนักท่องเที่ยว</p>	<p>๑. ส่วนราชการ องค์กรปกครองส่วนท้องถิ่นจัดทำโครงการสนับสนุนงบประมาณด้านการท่องเที่ยว</p> <p>๒. ให้ความรู้แก่คนในชุมชนในการส่งเสริมการท่องเที่ยว</p> <p>๓. สถาบันอุดมศึกษาให้ความรู้ พัฒนาและต่อยอดผลิตภัณฑ์ชุมชน สร้างมูลค่าเพิ่มให้กับสินค้า</p> <p>๔. สำนักงานพัฒนาชุมชน องค์กรปกครองส่วนท้องถิ่น สำนักงานท่องเที่ยวและกีฬา ร่วมมือให้ความรู้ เชื่อมทางเส้นทางท่องเที่ยวในชุมชน ให้เป็นที่รู้จักอย่างแพร่หลาย</p>

ประเด็นปัญหา	ความต้องการ	แนวทางแก้ไข
๗. ด้านคุณภาพชีวิต	๑. การดูแลคุณภาพชีวิตของผู้สูงอายุในหมู่บ้าน ๒. ต้องการให้คนในครอบครัวมีงานทำอยู่ใกล้บ้าน ลูกหลานมีความอบอุ่น ๓. ต้องการที่ดินทำกิน ๔. ต้องการให้มีร้านค้าประชาชนในหมู่บ้าน ๕. การสนับสนุนกลุ่มอาชีพในหมู่บ้าน	๑. การใช้กลไกชมรมผู้สูงอายุ ในการดูแลและช่วยเหลือผู้สูงอายุในชุมชน ๒. หน่วยงานที่เกี่ยวข้องให้คำแนะนำในการจัดหาที่ดินทำกินให้กับเกษตรกร ๓. ให้คณะกรรมการกองทุนหมู่บ้านเสนอโครงการจัดตั้งร้านค้าประชาชน เพื่อให้ประชาชนในหมู่บ้านมีสถานที่ซื้อ-จำหน่ายสินค้าใกล้บ้านและมีราคาถูก ๔. ส่วนราชการให้ความรู้ และสนับสนุนกลุ่มอาชีพในหมู่บ้าน
๘. ด้านความมั่นคง	๑. ต้องการติดตั้งกล้องวงจรปิดบนถนนหรือสี่แยกสามแยกภายในหมู่บ้าน ๒. การแก้ไขปัญหาเสพติดในหมู่บ้าน ๓. การให้ความร่วมมือในการป้องกันและแก้ไขปัญหาเสพติดของคนในชุมชน ๔. การจัดเวรยามในหมู่บ้าน ๕. แก้ไขปัญหาการลักเล็กขโมยน้อย ๖. กฎ กติกาหมู่บ้าน/ชุมชน ๗. แก้ไขปัญหาการพนันในหมู่บ้าน ๘. ปัญหาเยาวชนติดยาเสพติด	๑. หน่วยงานที่เกี่ยวข้องกำกับดูแลและปราบปรามเรื่องยาเสพติด โดยอาศัยความร่วมมือของคนในหมู่บ้าน ๒. ผู้นำหมู่บ้าน คณะกรรมการหมู่บ้าน ฝ่ายรักษาความสงบเรียบร้อย จัดเวรยามในหมู่บ้านสม่ำเสมอ ๓. หมู่บ้านร่วมกันประชาคมจัดทำกฎ กติกาหมู่บ้าน เพื่อให้คนในหมู่บ้านถือปฏิบัติ ๔. ผู้นำชุมชน กำชับและดูแลไม่ให้มีการเล่นพนันในหมู่บ้าน ๕. ให้ความรู้ และแนะนำแก่บุตรหลานให้รู้ถึงโทษของยาเสพติด ส่งเสริมการเล่นกีฬาของเยาวชนในหมู่บ้าน ช่วยให้ห่างไกลยาเสพติด

## ๔) อำเภอานานิวาส

ประเด็นปัญหา	ความต้องการ	แนวทางแก้ไข
๑. ด้านโครงสร้างพื้นฐาน	๑. ถนนคอนกรีตเสริมเหล็กหรือถนนลาดยาง มีสภาพการใช้งานได้ดี และสัญจรได้อย่างปลอดภัย ๒. ระบบน้ำประปาที่สะอาดและเพียงพอ	๑. ก่อสร้างถนนคอนกรีตเสริมเหล็กหรือลาดยาง ๒. ก่อสร้างน้ำประปาหมู่บ้าน
๒. ด้านเศรษฐกิจ	๑. สภาพเศรษฐกิจที่ดีสามารถแข่งขันได้ ๒. มีแหล่งเงินทุน ๓. ราคาพืชผลสูง	๑. ส่งเสริมการลงทุนธุรกิจชุมชน ๒. จัดหาแหล่งเงินทุนในระบบ ๓. มาตรการการรับประกันสินค้าเกษตร
๓. ด้านการศึกษา	๑. นโยบายทางการศึกษาที่ดี ๒. รูปแบบการจัดการเรียนรู้การสอนที่เหมาะสม	๑. ส่งเสริมให้ทุกโรงเรียนเป็นโรงเรียนขยายโอกาสและชุมชนมีส่วนร่วมกับโรงเรียนมากขึ้น ๒. จัดตารางการเรียนการสอนให้เหมาะสม และใช้เทคโนโลยีให้เกิดประโยชน์ต่อการศึกษา

ประเด็นปัญหา	ความต้องการ	แนวทางแก้ไข
๔. ด้านศาสนา วัฒนธรรม	๑. นับถือศาสนาทุกศาสนาอยู่ร่วมกันอย่างสันติ ๒. ประเพณี วัฒนธรรมที่ดั้งเดิม ถูกสืบทอดโดย คนรุ่นหลัง ไม่สูญหาย	๑. สร้างเครือข่ายผู้นับถือศาสนาต่างศาสนา ให้เกิดการแลกเปลี่ยนเรียนรู้เข้าใจใน หลักคำสอนของแต่ละศาสนา ๒. ร่วมมือระหว่างทุกภาคส่วนในการ อนุรักษ์ประเพณี วัฒนธรรม
๕. ด้านสาธารณสุข	๑. ประชาชนปลอดภัยไร้เจ็บ ๒. เมื่อเกิดโรคสามารถรับบริการการรักษาได้ อย่างทันที่ ๓. ค่ารักษาพยาบาลที่ถูกลง และฟรีสำหรับผู้มี รายได้น้อย	๑. รณรงค์การออกกำลังกาย การรับประทานอาหารให้ถูกสุขลักษณะ ๒. การเชื่อมต่อข้อมูลในการตรวจสอบสิทธิ์ การรักษาได้อย่างรวดเร็วมีประสิทธิภาพ ๓. กำหนดเกณฑ์ค่ารักษาตามรายได้
๖. ด้าน ทรัพยากรธรรมชาติ และสิ่งแวดล้อม	๑. ทุกหมู่บ้านมีป่าชุมชน ๒. แหล่งน้ำสามารถกักเก็บน้ำไว้ในฤดูแล้ง ได้มากพอ และสามารถรองรับน้ำได้ในฤดูฝน	๑. สร้างและฟื้นฟูป่าชุมชนให้ประชาชนมี ส่วนร่วมในการดูแลรักษาป่า ๒. ขุดลอกแหล่งน้ำสาธารณะ
๗. ด้านความมั่นคง	๑. สังคมเกิดความสามัคคี โปร่งดอง สมานฉันท์ ๒. มีเสรีภาพในการแสดงออกทางการเมือง ๓. การทุจริตคอร์รัปชันไม่เกิดขึ้นในสังคม ๔. กระบวนการยุติธรรมมีความน่าเชื่อถือ	๑. สร้างการรับรู้ถึงความสำคัญของความ สามัคคีของคนในชาติ ๒. สร้างการรับรู้ถึงการแสดงออกทาง การเมืองที่มีขอบเขต ๓. สร้างจิตสำนึก ปกป้อง เรื่องธรรมาภิบาลให้เกิดขึ้นในทุกภาคส่วน ในสังคม ๔. ปรับปรุงกระบวนการยุติธรรม สร้างมาตรฐานให้เป็นสากล

## ๕) อำเภอกาฬสินธุ์

ประเด็นปัญหา	ปัญหา/ความต้องการ	แนวทางแก้ปัญหา
๑. ด้านโครงสร้าง พื้นฐาน	๑. เส้นทางคมนาคมที่สะดวกสบาย ๒. มีแหล่งน้ำที่สามารถกักเก็บน้ำให้ เพียงพอต่อการทำเกษตรในฤดูแล้งและ การอุปโภคบริโภค	- ขอรับการสนับสนุนงบประมาณเพื่อ ก่อสร้างถนน คสล. ปรับปรุงซ่อมแซมถนน ลูกรัง เพื่อการเกษตรและขุดลอกแหล่งน้ำ ก่อสร้างฝายชะลอน้ำ
๒. ด้านเศรษฐกิจ	- มีตลาดสินค้า OTOP และผลิตภัณฑ์ ชุมชนและพืชผลทางการเกษตร	๑. มีหน่วยงานภาครัฐ/เอกชนในระดับ ส่วนกลางช่วยดำเนินการจำหน่ายผลิตภัณฑ์ และสินค้ากระจายไปต่างจังหวัด ๒. การจัดกิจกรรมเพื่อประชาสัมพันธ์และจัด ช่องทางการจำหน่าย
๓. ด้านการศึกษา	- เพิ่มการจัดการการเรียนการสอนให้มี คุณภาพ	- จัดแผนการศึกษาให้เหมาะสมกับเด็ก นักเรียน ไม่เรียนหนักจนเกินไป เน้นวิชา พื้นฐาน (ไทย วิทย์ คณิต อังกฤษ)

ประเด็นปัญหา	ปัญหา/ความต้องการ	แนวทางแก้ปัญหา
๔. ด้านศาสนาและวัฒนธรรม	๑. ส่งเสริมและทำนุบำรุงพระพุทธศาสนา ๒. สืบสานและรักษาขนบธรรมเนียมประเพณีของท้องถิ่นให้ถ่ายทอดไปยังชนรุ่นหลัง	๑. ร่วมกันส่งเสริมและทำนุบำรุงศาสนา สร้างศรัทธาและเข้าใจถึงหลักธรรมคำสอน ๒. ทุกภาคส่วนร่วมกับสืบทอด อนุรักษ์ วัฒนธรรม ประเพณี ท้องถิ่นและบรรพบุรุษศาสนาและวัฒนธรรมภายในหลักสูตรในทุกระดับชั้น
๕. ด้านสาธารณสุข	- ให้ประชาชนมีคุณภาพชีวิตที่ดี เข้าถึงการดูแลรักษาสุขภาพอย่างทั่วถึงเท่าเทียม	๑. ส่งเสริมการสร้างความรู้ความเข้าใจ ประชาสัมพันธ์ รณรงค์การอนามัยที่ถูกต้อง ๒. รัฐบาลจัดให้มีการรักษาพยาบาลที่เป็นมาตรฐานอย่างทั่วถึง
๖. ด้านทรัพยากรธรรมชาติ	๑. เพิ่มพื้นที่ป่าไม้ ๒. ลดปัญหาขยะมูลฝอยสิ่งปฏิกูลและมลพิษ	- ปลูกป่าชุมชนเพิ่มขึ้นและเพิ่มการป้องกันและปราบปราม ตรวจยึดจับกุมผู้กระทำความผิดลักลอบตัดไม้ทำลายป่า
๗. ด้านการท่องเที่ยวและบริการ	๑. ส่งเสริมการท่องเที่ยวในพื้นที่ให้มีจุดเด่นที่ดึงดูดนักท่องเที่ยว ๒. ต้องการลงประมาณสนับสนุนกลุ่มวิสาหกิจชุมชน (ผ้าย้อมคราม ทอผ้าจักสาน)	๑. พัฒนาแหล่งน้ำสาธารณะให้เป็นสถานที่ท่องเที่ยวในดึงดูดนักท่องเที่ยว (ทะเลบัวแดงหนองน้ำจั้น) ๒. สนับสนุนงบประมาณในการหาวัตถุดิบ ส่งเสริมการปลูกต้นคราม แปลงเกษตรเพื่อเพิ่มพื้นที่สีเขียวและมีการจัดตั้งกลุ่มสมาชิก
๘. ด้านสุขภาพชีวิต	๑. จัดให้มีสถานที่ออกกำลังกายที่เหมาะสมสาขาลดภัยรองรับผู้มาออกกำลังกายอย่างเพียงพอ ๒. เพิ่มรายได้ลดรายจ่ายลดภาระหนี้สินของประชาชน	๑. ก่อสร้างลานกีฬาและอุปกรณ์ออกกำลังกายประจำหมู่บ้าน ทุกหมู่บ้านกว้าง ๕๐ ยาว ๘๐ เมตร ๒. ส่งเสริมเพิ่มรายได้ ด้วยการส่งเสริมกลุ่มอาชีพหรือมีสวัสดิการเพื่อช่วยเหลือ๔๔ด้อยโอกาสในพื้นที่
๙. ด้านความมั่นคง	๑. ปัญหายาเสพติดในพื้นที่ ๒. ปัญหาเด็กเยาวชน มั่วสุมและทะเลาะ ๓. ปัญหาแรงงานต่างด้าวและการหลบหนีเข้าเมืองและการค้าประเวณี	- ฝึกอบรมชุดรักษาความปลอดภัยหมู่บ้าน (ชรบ.) หมู่บ้านละ ๒๐ คน

### ๖) อำเภอบ้านม่วง

ประเด็นปัญหา	ความต้องการ	แนวทางแก้ไข
๑. ด้านโครงสร้างพื้นฐาน	๑. ต้องการถนน ค.ส.ล. เพิ่มเติม ๓. ต้องการขยายเขตไฟฟ้าเพื่อการเกษตร ๒. ต้องการขุดลอกแหล่งน้ำ ๔. ต้องการก่อสร้างถนนคอนกรีตในหมู่บ้าน ๕. ต้องการขุดลอกลำห้วยมายตอนล่าง	- สำรวจพื้นที่และบรรจุโครงการเข้าในการของงบประมาณจากแหล่งต่างๆ

ประเด็นปัญหา	ความต้องการ	แนวทางแก้ไข
๒. ด้านเศรษฐกิจ	๑. ต้องการให้ราคาพืชผลทางการเกษตรดีขึ้น ๒. ต้องการรวมกลุ่มแต่ละด้านการเกษตร ๓. ต้องการขยายตลาดให้กว้างขึ้น ๔. อยากให้ชุมชนมีรายได้เสริม ๕. อยากให้แหล่งจำหน่ายสินค้าทางการเกษตร และผลิตภัณฑ์ของชุมชน	๑. ประกันพืชผลทางการเกษตรมีตลาดรองรับ ขยายตลาดเพิ่มสู่ต่างประเทศ ๒. อบรมอาชีพเพิ่มรายได้แก่ชุมชน
๓. ด้านการศึกษา	๑. ต้องการขยายพื้นที่โรงเรียนให้มาก ๒. ต้องการทุนการศึกษาที่เรียนดีที่ด้อยโอกาส ๓. ต้องการเพิ่มการเรียนการสอนให้มากขึ้น ๔. ต้องการให้นำนักเรียนที่ออกนอกระบบเข้าสู่ระบบทั้งหมด	๑. มหาวิทยาลัยให้ความรู้แต่ละด้าน มีนวัตกรรมใหม่ๆ เข้าร่วม ๒. ขอบสนับสนุนนักเรียนที่เรียนดีที่ด้อยโอกาส (ยากจน) และอินเทอร์เน็ตความเร็วสูง
๔. ด้านศาสนา วัฒนธรรม	๑. ต้องการให้มีการจัดกิจกรรมทางด้านศาสนา ๒. ต้องการให้มีการอบรมด้านคุณธรรมและจริยธรรม ๓. ต้องการให้มีการรสนับสนุนงานประเพณีต่างๆของชุมชน ๔. ต้องการให้ความรู้เรื่องศาสนาและวัฒนธรรม ๕. ต้องการให้เด็ก เยาวชน ประชาชนในหมู่บ้านรู้จักขนบธรรมเนียมประเพณีและการประพฤติตัวที่ดี	- จัดหาวิทยากรพระธรรมทูต อบรมเผยแผ่ศาสนารวมกันของบ้นับสนุนงานประเพณีต่างๆจากหน่วยงานตามสมควร
๕. ด้านสาธารณสุข	๑. ต้องการให้มีการดูแลสุขภาพให้ทั่วถึงเข้าถึงทุกครัวเรือน ๒. ต้องการให้มีการพบปะประชาชนทุกเดือน ๓. ต้องการให้ชุมชนอยู่ดีกินดีมีสุขภาพที่ดีแข็งแรง	- ดูแลเข้าถึงเป็นรายครัวเรือนให้รายงานทุกเดือนครัวเรือนที่ยากจนจัดสร้างสวนสาธารณะและสถานที่ออกกำลังกาย
๖. ด้านทรัพยากรธรรมชาติและสิ่งแวดล้อม	๑. อนุรักษ์ป่าชุมชนเพิ่มพูนพันธุ์ไม้ เข้าป่าชุมชน ๒. แหล่งน้ำรักษาร่วมกัน ๓. ปลูกป่าเพิ่ม ๔. เพิ่มป่าไม้เพื่อลดมลพิษในอากาศ ๕. เพิ่มป่าไม้ตามหัวไร่ปลายนา	- ปลูกป่าชุมชน พันธุ์ไม้ต่างๆเพื่อแจกจ่ายชาวบ้านเพื่อนำไปปลูกที่ดินตนเอง
๗. ด้านการท่องเที่ยวและบริการ	๑. ต้องการงบประมาณพัฒนาแหล่งท่องเที่ยวแก่งเต่าหลี่ผี ๒. ต้องการให้มีสถานที่พักผ่อนของชุมชนและให้บริการ ๓. ต้องการให้มีสถานที่ออกกำลังกาย ๔. อยากให้มีแหล่งท่องเที่ยวในตำบลอื่นๆ	- งบประมาณการส่งเสริมการท่องเที่ยว



ประเด็นปัญหา	ความต้องการ	แนวทางแก้ไข
๘. ด้านคุณภาพชีวิต	๑. ต้องการให้มีการดูแลด้านความเป็นอยู่ของประชาชนตามหลักเศรษฐกิจพอเพียง ๒. ปัญหาวัยรุ่นในชุมชนว่างงาน	- ช่วยเหลือตามแนวทางเศรษฐกิจพอเพียงและปัจจัยการผลิตเข้าถึงแก่นแท้ของโครงการต่างๆทางภาครัฐและให้เป็นรูปเป็นร่าง

## ๗) อำเภอกุศบาก

ประเด็นปัญหา	ความต้องการ	แนวทางแก้ไข
๑. ด้านโครงสร้างพื้นฐาน	๑. การพัฒนาโครงสร้างพื้นฐานทางด้านคมนาคม ๒. ไฟฟ้าใช้เพื่อการเกษตร	๑. ปรับปรุง ซ่อมแซม ถนนลูกรัง เป็น ถนน คสล. ๒. สนับสนุนงบประมาณในการขยายเขตไฟฟ้าให้ครบทุกครัวเรือนพื้นที่การเกษตรหรือจัดหาระบบพลังงานทดแทน
๒. ด้านเศรษฐกิจ	๑. ส่งเสริมการเพิ่มรายได้ ส่งเสริมกลุ่มอาชีพ ๒. การพัฒนาการดำเนินงาน สร้างอาชีพตามหลักปรัชญาเศรษฐกิจพอเพียง	๑. ส่งเสริมเพิ่มรายได้ด้วยการส่งเสริมกลุ่มอาชีพ ๒. ส่งเสริมการสร้างกลุ่มอาชีพ หรือการพึ่งพาตนเองตามตามหลักปรัชญาเศรษฐกิจพอเพียง
๓. ด้านศาสนา วัฒนธรรม	- ส่งเสริมวัฒนธรรม ประเพณี ของชนเผ่าต่าง ๆ ในพื้นที่จังหวัดสกลนคร	- ส่งเสริมหรือสนับสนุนงบประมาณในการจัดงานประเพณีของอำเภอ
๕. ด้านสาธารณสุข	- ประชาชนมีความรู้ความเข้าใจทางด้านสาธารณสุข การอนามัย การบริโภคที่ถูกต้อง	- ส่งเสริมการสร้างความรู้ความเข้าใจ ประชาสัมพันธ์ รมรณรงค์การอนามัยที่ถูกต้อง
๖. ด้านทรัพยากรธรรมชาติและสิ่งแวดล้อม	๑. ป้องกันการลักลอบทำลายทรัพยากรธรรมชาติ ๒. พัฒนาแหล่งน้ำสาธารณะ อ่างเก็บน้ำ และห้วยหนองคลองบึงไม่ให้ความตื้นเขิน ๓. ประชาชนไม่มีการลักลอบทิ้งขยะในที่สาธารณะ และมีการกำจัดขยะที่ถูกต้อง ๔. ประชาชนไม่มีการเผาป่าเพื่อหาของป่าทำให้เกิดไฟไหม้ป่าลุกลามในพื้นที่	๑. การป้องกันและปราบปรามตรวจยึดจับกุม เพิ่มบทลงโทษผู้กระทำความผิดลักลอบตัดไม้ทำลายป่า ๒. จัดสรรงบประมาณในการขุดลอกห้วยหนอง คลอง บึง การสร้างอ่างเก็บน้ำสร้างฝายชะลอน้ำและการขุดเจาะบ่อบาดาล ๓. รณรงค์ ประชาสัมพันธ์ เพิ่มบทลงโทษและจัดหาที่ทิ้งขยะเพิ่มเติม ๔. รณรงค์ ประชาสัมพันธ์ เพิ่มบทกฎหมายในการลงโทษ/มีการปราบปราม จับกุมผู้กระทำ
๗. ด้านการท่องเที่ยวและการบริการ	๑. มีการใช้ประโยชน์จากแหล่งพุทธธรรมในพื้นที่ ส่งเสริมให้เป็นสถานที่ท่องเที่ยวที่สำคัญของอำเภอ จังหวัด ๒. มีการส่งเสริมหมู่บ้านให้เป็นแหล่งท่องเที่ยว ศึกษา ดูงาน	๑. ส่งเสริมสถานที่ท่องเที่ยวทางพุทธธรรมเชิงนิเวศน์ ๒. มีการสนับสนุนงบประมาณ หรือเข้าไปส่งเสริมหมู่บ้านที่มีสภาพพื้นที่ธรรมชาติมีความเหมาะสม ให้เป็นหมู่บ้านเชิงท่องเที่ยว
๘. ด้านคุณภาพชีวิต	- มีสวัสดิการเพื่อช่วยเหลือผู้ยากไร้ ผู้ด้อยโอกาสในพื้นที่	- มีการจัดสวัสดิการเพื่อช่วยเหลือผู้ยากไร้ ผู้ด้อยโอกาสในพื้นที่ หรือการซ่อมแซมสร้างบ้านให้กับผู้ยากไร้ ผู้ด้อยโอกาสในพื้นที่
๙. ด้านความมั่นคง	๑. ประชาชนมีความคิดเห็นและการแสดงออกทางการเมืองแตกต่างกัน ๒. การเรียกร้องของกลุ่มที่ได้รับความเสียหายจากโครงการของภาครัฐ	๑. ส่งเสริมกิจกรรมการสร้างความปลอดภัยสันติ ๒. ตั้งคณะกรรมการ ร่วมแก้ไขปัญหาละจัดเวทีสร้างความรู้ความเข้าใจ

ประเด็นปัญหา	ความต้องการ	แนวทางแก้ไข
๑๐. ด้านอื่น ๆ	๑. ไม่มีการรวมกลุ่มชุมชนเพื่อใช้อำนาจต่อรองผลประโยชน์กับภาครัฐ ๒. เจ้าหน้าที่รัฐมีประสิทธิภาพในการปฏิบัติงานและให้บริการประชาชน	๑. ส่งเสริมการขับเคลื่อนศูนย์ดำรงธรรมหมู่บ้าน ๒. ส่งเสริมการพัฒนาศักยภาพในการทำงานของข้าราชการ เจ้าหน้าที่ที่มีเพิ่มมากขึ้น

#### ๘) อำเภอกุสุมาลย์

ประเด็นปัญหา	ความต้องการ	แนวทางแก้ไข
๑. ด้านโครงสร้างพื้นฐาน	๑. ความสะดวกการคมนาคมขนส่งระหว่างหมู่บ้าน ๒. แก้ปัญหาถนนชำรุดตามสภาพการใช้งานและภัยธรรมชาติ ๓. แก้ปัญหาขาดแคลนน้ำอุปโภคบริโภคในฤดูแล้ง ๔. แก้ปัญหาขาดแคลนแหล่งน้ำเพื่อประกอบ การเกษตร	๑. ก่อสร้างหรือซ่อมแซมถนนให้มีประสิทธิภาพ ๒. ขยายผิวจราจรให้กว้างขึ้นเพื่อรองรับการจราจรในอนาคต ๓. จัดสรรงบประมาณจากทางรัฐบาลให้เพิ่มขึ้น ๔. ขอบงบประมาณจากหน่วยงานอื่นที่เกี่ยวข้อง
๒. ด้านเศรษฐกิจ	๑. ความรู้ในการประกอบอาชีพ ๒. แก้ปัญหาผลผลิตทางการเกษตรราคาต่ำ ๓. เทคโนโลยีที่ใช้ในการพัฒนาการเกษตร ๔. แก้ปัญหาขาดแคลนเงินในการลงทุนทำการเกษตร	๑. จัดโครงการฝึกอบรมให้ความรู้เรื่องอาชีพให้ชุมชน ๒. จัดหาแหล่งรับซื้อผลผลิตทางการเกษตร ๓. หาแหล่งเงินทุนให้เกษตรกร
๓. ด้านการศึกษา	๑. แก้ปัญหาขาดแคลนทุนทรัพย์ในการศึกษาต่อของราษฎร ๒. แก้ปัญหาประชาชนได้รับการศึกษาอยู่ในระดับค่อนข้างต่ำ	๑. ส่งเสริมให้นักเรียนได้เรียนฟรี การศึกษาภาคบังคับ ๒. สนับสนุนโครงการของโรงเรียนเพื่อก่อให้เกิดการเรียนรู้
๔. ด้านศาสนาวัฒนธรรม	๑. ผู้สืบสานวัฒนธรรม และประเพณี ๒. การส่งเสริมวัยรุ่นสมัยใหม่เข้าวัดฟังธรรม ๓. แก้ปัญหาคุณธรรม จริยธรรมในวัยรุ่น	๑. ส่งเสริมกิจกรรมเกี่ยวกับการอนุรักษ์สืบสานวัฒนธรรมประเพณีท้องถิ่น ๒. จัดโครงการธรรมสังเวย โครงการเกี่ยวกับคุณธรรมจริยธรรม
๕. ด้านสาธารณสุข	๑. การเฝ้าระวัง ป้องกันโรคติดต่อ ๒. การให้บริการสุขภาพที่ทั่วถึง ๓. สถานที่ออกกำลังกาย ๔. งบประมาณในการบริการสุขภาพยังน้อย	๑. เพิ่มมาตรการและให้ความรู้เกี่ยวกับโรคติดต่อให้ประชาชนได้ทราบข้อมูลอย่างลึกซึ้งและจริงจัง ๒. จัดให้มีบริการสาธารณสุขเคลื่อนที่เดือนละครั้ง
๖. ด้านทรัพยากรธรรมชาติและสิ่งแวดล้อม	๑. แก้ปัญหาการทำลายป่าบุกรุกป่าชุมชน ๒. แก้ปัญหากลิ่น/มลพิษจากการเลี้ยงสัตว์ ฟาร์มหมู ฟาร์มไก่ไข่ ๓. แก้ปัญหาภัยแล้ง	๑. ทำแนวเขตที่สาธารณะประโยชน์ให้ชัดเจน ๒. จัดการเรื่องกลิ่นจากฟาร์มโดยการปลูกต้นไม้ล้อมรอบ ๓. ทำโครงการธนาคารน้ำเพื่อกักเก็บน้ำไว้ใช้ในฤดูแล้ง

ประเด็นปัญหา	ความต้องการ	แนวทางแก้ไข
๗. ด้านการท่องเที่ยวและบริการ	๑. แหล่งท่องเที่ยวและบริการในพื้นที่ ๒. งบประมาณในการจัดการแหล่งท่องเที่ยว	- ของบประมาณจากกระทรวงการท่องเที่ยวและกีฬา
๘. ด้านคุณภาพชีวิต	๑. ผู้พิการ ผู้ด้อยโอกาสสามารถพึ่งพาหรือดูแลตัวเองได้ ๒. แก้ปัญหาการไม่มีรายได้	- จัดให้มีโครงการฝึกอาชีพสำหรับผู้พิการผู้ด้อยโอกาส ให้สามารถประกอบอาชีพได้ จะได้มีชีวิตที่ดีขึ้น
๙. ด้านความมั่นคง	- ปัญหาความขัดแย้งในพื้นที่	- สร้างความสมานฉันท์โดยการร่วมโครงการปลูกจิตสำนึกรักบ้านเกิด ทำกิจกรรมร่วมกัน

### ๙) อำเภอคำตากล้า

ประเด็นปัญหา	ความต้องการ	แนวทางแก้ไข
๑. ด้านโครงสร้างพื้นฐาน	๑. ระบบประปาหมู่บ้านที่เพียงพอและสะอาด ๒. ถนนสัญจร/คมนาคมที่มีมาตรฐาน ๓. ไฟฟ้าส่องสว่างที่เพียงพอในหมู่บ้าน ๔. มีแหล่งน้ำเพียงพอต่อการเกษตรในฤดูแล้ง ๕. เอกสารสิทธิ์ในที่ดินทำกิน	๑. สร้างระบบประปาขนาดใหญ่และได้มาตรฐาน ๒. ปรับปรุงและก่อสร้างถนนให้ได้มาตรฐาน ๓. เพิ่มจำนวนไฟฟ้าส่องสว่างให้เพียงพอ ๔. เพิ่มแหล่งกักเก็บน้ำในพื้นที่ทำการเกษตร ๕. พิสูจน์และออกเอกสารสิทธิ์ที่ดินทำกินให้ประชาชน
๒. ด้านเศรษฐกิจ	๑. แหล่งเงินทุนสนับสนุนเกษตรกร ๒. ตลาดกลางในการจำหน่ายสินค้า ๓. ผลิตภัณฑ์ โอท็อป (OTOP) ๔. ผลผลิตทางการเกษตรปลอดสารพิษ	๑. มีแหล่งเงินทุนสนับสนุนเกษตรกรในระยะยาว ๒. มีองค์กรให้คำปรึกษาในการวางแผนลงทุน ๓. สร้างช่องทางการตลาดเพิ่มขึ้น ๔. ส่งเสริม สนับสนุนสินค้าเกษตรปลอดสารพิษ
๓. ด้านการศึกษา	๑. ทุกคนได้รับโอกาสและความเสมอภาคทางการศึกษา อย่างมีประสิทธิภาพ ๒. อัตรากำลังครูและบุคลากรทางการศึกษาเพียงพอ ๓. งบประมาณในการบริหารจัดการ	๑. มีสถานศึกษาทั้งสายสามัญและอาชีวศึกษาในพื้นที่อำเภอ ๒. เพิ่มอัตราและครูที่มีความเชี่ยวชาญเฉพาะด้าน ๓. เพิ่มงบประมาณ
๔. ด้านศาสนาวัฒนธรรม	๑. มีกิจกรรมทางศาสนาและวัฒนธรรม ๒. งบประมาณการจัดกิจกรรม	๑. ส่งเสริม อบรม ปลูกฝังวัฒนธรรมอันดีงามแก่คนรุ่นใหม่ ๒. อนุรักษ์วัฒนธรรมประเพณีเก่าแก่ ๓. เพิ่มงบประมาณในการจัดงานประเพณีทางวัฒนธรรมและศาสนา
๕. ด้านสาธารณสุข	๑. บุคลากรด้านสาธารณสุขที่เพียงพอ ๒. บุคลากรด้านสาธารณสุขที่มีความเชี่ยวชาญ ๓. งบประมาณซื้อเครื่องมือแพทย์	๑. เพิ่มจำนวนบุคลากรให้มีสัดส่วนที่เหมาะสมกับประชากรในปัจจุบัน ๒. อบรมเพิ่มศักยภาพหรือหาบุคลากรที่มีความเชี่ยวชาญเฉพาะด้าน ๓. เพิ่มงบประมาณในการซื้อเครื่องมือทางการแพทย์

ประเด็นปัญหา	ความต้องการ	แนวทางแก้ไข
๖. ด้าน ทรัพยากรธรรมชาติ และสิ่งแวดล้อม	๑.ลดจำนวนขยะ ๒.ลดการใช้สารเคมี ๓.เพิ่มจำนวนป่าไม้ ๔.แก้ปัญหาแหล่งน้ำตื้นเขิน	๑.ออกข้อบังคับที่เข้มงวดเกี่ยวกับ สิ่งแวดล้อม ๒.ปลูกป่าเพิ่มขึ้นและเข้มงวดในการตรวจ ตราการลักลอบตัดไม้ ๓.สอดส่องดูแลการบุกรุกแล้วถางพื้นที่ป่าไม้ ๔.ขุดลอกแหล่งน้ำ ๕.อบรมให้ความรู้และปลูกฝังการลดใช้ สารเคมี
๗. ด้านการท่องเที่ยว และบริการ	๑.งบประมาณปรับปรุงพัฒนา ดูแลแหล่ง ท่องเที่ยว ๒.การประชาสัมพันธ์เพื่อดึงดูด นักท่องเที่ยว	๑.มีชุดรักษาความปลอดภัยภายในแหล่ง ท่องเที่ยว ๒.ประชาสัมพันธ์แหล่งท่องเที่ยวให้เป็นที่รู้จัก อย่างแพร่หลาย ๓.ดำเนินการปรับปรุงแหล่งท่องเที่ยวให้ดียิ่งขึ้น
๘. ด้านคุณภาพชีวิต	๑.ความปลอดภัยในชีวิตและทรัพย์สิน ๒.การฝึกอบรมส่งเสริมอาชีพ ๓.ลดการแพร่ระบาดของยาเสพติด	๑.จัดเวรยามและชุดตรวจตราความสงบเรียบร้อย ภายในหมู่บ้าน ๒.จัดฝึกอบรมเสริมสร้างอาชีพให้แก่ประชาชน ๓.กวาดล้างและปลูกฝังค่านิยมการต่อต้าน ยาเสพติด

## ๑๐) อำเภอโคกศรีสุพรรณ

ประเด็นปัญหา	ความต้องการ	แนวทางแก้ไข
๑. ด้านโครงสร้าง พื้นฐาน	๑. ปรับปรุงระบบประปาหมู่บ้านให้ได้ มาตรฐานและทั่วถึง เพื่อให้ประชาชนได้มี น้ำดื่ม น้ำใช้ที่สะอาดและเพียงพอตลอดทั้งปี ๒. ก่อสร้างถนนคอนกรีตเสริมเหล็ก ภายในหมู่บ้าน ๓. ก่อสร้างถนนคอนกรีตเสริมเหล็กเชื่อม ระหว่างหมู่บ้าน ๔. ก่อสร้างถนนดินสู่พื้นที่การเกษตร ๕. ขยายเขตไฟฟ้าสู่พื้นที่การเกษตร ๖. เจาะบ่อบาดาลเพื่อการอุปโภค-บริโภค	๑.หมู่บ้าน/องค์กรปกครองส่วนท้องถิ่น สำรวจข้อมูล บรรจุไว้ในแผนพัฒนาหมู่บ้าน แผนพัฒนาท้องถิ่น แผนพัฒนาอำเภอ กรณี ที่เกินศักยภาพ ให้อำเภอรวบรวมปัญหาและ ความต้องการจัดทำแผนความต้องการของ อำเภอเพื่อบรรจุไว้ในแผนพัฒนาจังหวัด
๒. ด้านเศรษฐกิจ	๑. ส่งเสริมอาชีพการเลี้ยงสัตว์เศรษฐกิจ ๒. ส่งเสริมอาชีพกลุ่มทอผ้าพื้นเมือง ๓. ส่งเสริมอาชีพสร้างรายได้ให้แก่ชุมชน ๔. ลดรายจ่าย เพิ่มรายได้ ให้กับครอบครัว	- ส่งเสริม สนับสนุนให้ประชาชน มีรายได้ เพียงพอต่อการดำรงชีพบนพื้นฐานของ เศรษฐกิจพอเพียง โดยสนับสนุนองค์ความรู้ ปัจจัยการผลิตตามความจำเป็นและเหมาะสม
๓. ด้านการศึกษา	๑. สนับสนุนทุนการศึกษาแก่เด็กนักเรียน ที่เรียนดีแต่ฐานะยากจน ๒. สนับสนุนให้สถานศึกษาดำเนินโครงการ เศรษฐกิจพอเพียงเพื่ออาหารกลางวัน	๑. ด้านการเรียน การสอน ปรับปรุงหลักสูตร การเรียน การสอน ให้ทันสมัย เน้นผู้เรียนเป็นจุด ศูนย์กลาง โดยพัฒนาทางด้าน IQ และ EQ

ประเด็นปัญหา	ความต้องการ	แนวทางแก้ไข
	<p>๓. ปรับปรุงอาคารสถานที่ ห้องเรียน ห้องน้ำ ภายในโรงเรียน</p> <p>๔. พัฒนาระบบการเรียน การสอนให้ทันสมัย เน้นผู้เรียนเป็นจุดศูนย์กลาง</p>	<p>๒. ด้านบุคลากรทางการศึกษา สร้างบุคลากรการศึกษาที่มีคุณภาพ และเพียงพอต่อความต้องการ</p> <p>๓. สนับสนุนทุนการศึกษา ให้แก่เด็กที่เรียนดี แต่ยากจน</p>
๔. ด้านศาสนา วัฒนธรรม	<p>๑. ส่งเสริมประเพณี วัฒนธรรม อันดีงาม ของท้องถิ่น</p> <p>๒. ปลูกฝังให้เยาวชนรักษาศีลห้า งดฟังเพลง ฟังธรรม</p>	<p>๑. หมู่บ้าน ชุมชน มีการอนุรักษ์ประเพณี วัฒนธรรมอันดีงาม โดยให้เด็กและเยาวชน ในหมู่บ้านได้มีส่วนร่วมในกิจกรรมการอนุรักษ์ ประเพณีวัฒนธรรม</p>
๕. ด้านสาธารณสุข	<p>๑. ประชาชนได้บริโภคอาหารสะอาด ปลอดภัย</p> <p>๒. ประชาชนมีความรู้ในการป้องกันโรค การดูแลสุขภาพร่างกายเมื่อมีการเจ็บป่วย</p> <p>๓. การใช้มาตรการทางกฎหมายกับร้านค้า ที่ลักลอบจำหน่ายยา โดยไม่ได้รับอนุญาต</p> <p>๔. ประชาชนได้เข้าถึงบริการด้าน สาธารณสุขอย่างเสมอภาคและเท่าเทียมกัน</p>	<p>๑. จัดทำแผนงานโครงการรณรงค์และส่งเสริม สุขภาพของคนในชุมชน</p> <p>๒. จัดทำแผนการตรวจ/แนะนำ ร้านค้าและ บังคับใช้มาตรฐานทางกฎหมายอย่างเข้มงวด</p> <p>๓. ปรับปรุงการดำเนินงาน/การให้บริการด้าน สาธารณสุขให้ได้มาตรฐานสากล</p>
๖. ด้านทรัพยากร ธรรมชาติและสิ่งแวดล้อม	<p>- สร้างจิตสำนึกให้คนในหมู่บ้าน ชุมชน หวงแหน และมีการอนุรักษ์ดิน น้ำ และป่า ไม้ และสภาพแวดล้อมในชุมชนให้น่าอยู่</p>	<p>- ส่วนราชการ องค์กรปกครองส่วนท้องถิ่น ให้ความรู้ และจัดทำโครงการบริหารจัดการ สิ่งแวดล้อม เช่น การกำจัดและคัดแยกขยะ ในชุมชน อนุรักษ์ป่าไม้ แหล่งน้ำในชุมชน</p>
๗. ด้านการท่องเที่ยว และบริการ	<p>- ส่งเสริมการท่องเที่ยวตามนโยบาย ของรัฐบาล</p>	<p>๑. สำรวจข้อมูลแหล่งท่องเที่ยวในชุมชน</p> <p>๒. จัดทำแผนที่การท่องเที่ยว</p> <p>๓. อบรมให้ความรู้แก่คนในชุมชนในการเป็น เจ้าบ้านที่ดี</p> <p>๔. สร้างอัตตะลักษณ์ เพื่อดึงดูดนักท่องเที่ยว</p>
๘. ด้านคุณภาพชีวิต	<p>๑. ประชาชนควรได้รับบริการที่ดีจากภาครัฐ เช่น ด้านการศึกษา การรักษาพยาบาล การคมนาคมขนส่ง การติดต่อสื่อสาร ฯลฯ</p> <p>๒. ลดปัญหาการว่างงาน อาชญากรรมยาเสพติด</p> <p>๓. การดูแลผู้สูงอายุ ผู้พิการ และ ผู้ด้อยโอกาสในสังคม</p>	
๙. ด้านบริการ และ ความมั่นคง	<p>๑. ประชาชนมีความปลอดภัยในชีวิตและทรัพย์สิน</p> <p>๒. ปัญหาด้านยาเสพติดในพื้นที่ลดลง</p> <p>๓. ประชาชนมีความรักสามัคคี ไม่มีความ แตกแยก แบ่งฝ่าย</p>	<p>-เจ้าหน้าที่ของรัฐปฏิบัติหน้าที่ด้วยความ ซื่อสัตย์ สุจริต ไม่เข้าไปข้องเกี่ยวกับกระบวนการ ทำผิดกฎหมาย- สร้างความเข้าใจให้กับ ประชาชนในพื้นที่</p>

## ๑๑) อำเภอพังโคน

ประเด็นปัญหา	ความต้องการ	แนวทางแก้ไข
๑. ด้านโครงสร้างพื้นฐาน	- การพัฒนาโครงสร้างพื้นฐานทางด้านการคมนาคม	- ปรับปรุง ซ่อมแซม ถนนลูกรัง เป็นถนน คสล. ทั้งเส้นทางหลัก สายรอง และเส้นทางสู่พื้นที่การเกษตรเพื่อเคลื่อนย้ายผลผลิตทางการเกษตร
๒. ด้านเศรษฐกิจ	๑. พัฒนา และส่งเสริมอาชีพในชุมชน ๒. ต้องการมีตลาดในการขายสินค้าการเกษตร	๑. ฝึกอบรม ส่งเสริมสนับสนุนประชาชน/กลุ่มเกษตรกร/กลุ่มอาชีพ ๒. ก่อสร้างตลาดชุมชน
๓. ด้านศาสนา วัฒนธรรม	๑. การสนับสนุน ส่งเสริมศิลปวัฒนธรรม และประเพณีท้องถิ่น ๒. ส่งเสริมภูมิปัญญาท้องถิ่น ปราศญ์ชาวมบ้าน ๓. ซ่อมแซมบูรณะวัด ศาสนสถาน	- ร่วมกันจัดทำกิจกรรม โดยขอรับการสนับสนุนงบประมาณ
๔. ด้านสาธารณสุข	๑. การส่งเสริมด้านออกกำลังกาย ๒. ป้องกันลูกน้ำยุงลาย ๓. ป้องกันและควบคุมโรคติดต่อหรือโรคระบาด	๑. ก่อสร้างลานกีฬาพร้อมอุปกรณ์ออกกำลังกาย สวนสุขภาพ ๒. ดำเนินการร่วมกับหน่วยงานอื่น ๓. ให้ความรู้ประชาชน
๕. ด้านทรัพยากรธรรมชาติ และสิ่งแวดล้อม	๑. ปรับปรุงแหล่งน้ำ ๒. อนุรักษ์ป่าชุมชน ๓. แก้ปัญหาหยาชะ	๑. ขอความร่วมมือและรับการสนับสนุนงบประมาณพัฒนาแหล่งน้ำ ๒. จัดทำโครงการธนาคารขยะ, โครงการพลังงานทดแทนและโครงการจัดภูมิทัศน์ชุมชน
๖. ด้านการท่องเที่ยวและบริการ	- ปรับปรุง ส่งเสริมสถานที่ท่องเที่ยวในชุมชน	๑. ให้ความรู้แก่คนในชุมชนในการส่งเสริมการท่องเที่ยว ๒. ปรับปรุงภูมิทัศน์แหล่งท่องเที่ยว
๗. ด้านคุณภาพชีวิต	๑. อบรมให้ความรู้ด้านอาชีพ ๒. จัดกิจกรรมออกกำลังกายของผู้สูงอายุ ๓. แก้ปัญหาสุขภาพ ๔. แก้ปัญหาการว่างงาน	๑. ส่งเสริมการออกกำลังกาย และรู้จักบริโภคอาหารอย่างถูกสุขลักษณะ ๒. ส่งเสริมอาชีพด้านต่างๆ ให้กับคนในชุมชน
๘. ด้านความมั่นคง	๑. ต้องการติดตั้งกล้องวงจรปิดตามถนนหรือสี่แยก สามแยกภายในหมู่บ้าน ๒. แก้ไขปัญหายาเสพติด ๓. สนับสนุนการจัดตั้งเวรยามประจำหมู่บ้านอย่างต่อเนื่อง	๑. ใหหน่วยงานที่เกี่ยวข้องกับยาเสพติดเข้ามาดูแลและปราบปรามเรื่องยาเสพติดอย่างจริงจัง ๒. ให้ความรู้แก่คนในชุมชน และช่วยกันสอดส่องดูแลบุตรหลานหรือบุคคลในครอบครัว

## ๑๒) อำเภอเจริญศิลป์

ประเด็นปัญหา	ความต้องการ	แนวทางแก้ไข
๑. ด้านโครงสร้างพื้นฐาน	๑. ถนนเพื่อการสัญจร คมนาคม และการเกษตร ๒. แก้ปัญหาการขาดแคลนน้ำในการทำเกษตรกรรม ๓. ไฟส่องสว่างในหมู่บ้าน ๔. การปรับปรุงซ่อมแซม/จัดหาหอกระจายข่าวประจำหมู่บ้าน ๕. การปรับปรุงซ่อมแซมศาลาประชาคมในหมู่บ้าน ๖. เอกสารสิทธิ์ในที่ดินของประชาชน	๑. ก่อสร้าง/ปรับปรุงซ่อมแซมถนน ๒. ขุดลอกอ่างแหล่ง ก่อสร้างฝาย ๓. ติดตั้งไฟส่องสว่างภายในหมู่บ้าน ๔. ปรับปรุงซ่อมแซม/จัดหาหอกระจายข่าว ของบพัฒนาจังหวัด ๕. ดำเนินการปรับปรุงซ่อมแซมศาลาประชาคมในหมู่บ้าน ๖. พิสูจน์ และออกเอกสารสิทธิ์ในที่ดินให้ประชาชน
๒. ด้านเศรษฐกิจ	๑. แก้ปัญหาสินค้าการเกษตรตกต่ำ ๒. ต้องการตลาดขายสินค้าทางการเกษตร	๑. เพิ่มมูลค่าผลผลิตทางการเกษตร ๒. จัดหาตลาดจำหน่ายสินค้า
๓. ด้านการศึกษา	๑. ต้องการรับการสนับสนุนโครงการอาหารกลางวันเด็กนักเรียน ๒. ลานกีฬาภายในหมู่บ้าน	๑. จัดสรรงบประมาณสนับสนุนโครงการอาหารกลางวันเด็กนักเรียน ๒. ก่อสร้างลานกีฬาภายในหมู่บ้าน
๔. ด้านศาสนา วัฒนธรรม	- การสนับสนุนงบประมาณงานบุญประเพณีหมู่บ้าน	- จัดสรรงบประมาณสนับสนุนงานบุญประเพณีหมู่บ้าน
๕. ด้านสาธารณสุข	๑. บ่อบำบัดน้ำเสีย ๒. ระบบกำจัดขยะ ๓. การบำบัดสิ่งปฏิกูล ๔. ป้องกันพิษสุนัขบ้า	๑. ก่อสร้างบ่อบำบัดน้ำเสีย ๒. ก่อสร้างระบบกำจัดขยะ ๓. ก่อสร้างบำบัดสิ่งปฏิกูล ๔. ฉีดวัคซีนสัตว์เลี้ยงป้องกันพิษสุนัขบ้า
๖. ด้านทรัพยากรธรรมชาติและสิ่งแวดล้อม	- เพิ่มป่าในชุมชน	- ขอสนับสนุนพันธุ์ไม้
๗. ด้านบริการและด้านความมั่นคง	- กล้อง CCTV	- ติดตั้งกล้อง CCTV

## ๑๓) อำเภอเต่างอย

ประเด็นปัญหา	ความต้องการ	แนวทางแก้ไข
๑. ด้านโครงสร้างพื้นฐาน	๑. การสัญจรภายในหมู่บ้านที่สะดวก ๒. ไฟฟ้าสาธารณะและไฟฟ้าเพื่อการเกษตรที่เพียงพอ ๓. การแก้ปัญหาน้ำท่วมขัง ๔. การแก้ปัญหาน้ำประปาไม่สะอาด/ไม่ทั่วถึง/ระบบประปาหมู่บ้านชำรุด ๕. แหล่งน้ำเพื่อการเกษตร	๑. ซ่อมแซมและปรับปรุงถนนเป็นคอนกรีต ๒. ติดตั้งไฟฟ้าสาธารณะและไฟฟ้าเพื่อการเกษตรให้เพียงพอต่อความต้องการ ๓. ขุดลอกและจัดทำท่อระบายน้ำ ๔. ทำระบบน้ำประปา และซ่อมแซมระบบประปาหมู่บ้านชำรุด ๕. ก่อสร้าง/ขุดลอกแหล่งน้ำเพื่อการเกษตร

ประเด็นปัญหา	ความต้องการ	แนวทางแก้ไข
๒. ด้านเศรษฐกิจ	๑. เงินทุนในการประกอบอาชีพ ๒. การแก้ปัญหาราคาสินค้าการเกษตรตกต่ำ (ข้าว, มะเขือเทศ)	๑. ส่งเสริมการลงทุนให้แก่เกษตรกร ๒. ประกันราคาสินค้าเกษตร จัดหาตลาดจำหน่ายผลผลิต
๓. ด้านการศึกษา	- บุคลากรทางการศึกษาด้านภาษาต่างประเทศ	- สนับสนุนงบประมาณจ้างครูสอนภาษาต่างประเทศ
๔. ด้านศาสนา วัฒนธรรม	๑. การสนับสนุนการจัดงานประเพณีไหลเรือไฟต่างอย ๒. เครื่องดนตรีพื้นบ้านที่ใช้ในการฝึกซ้อมของเยาวชน	๑. จัดงบประมาณส่งเสริมการท่องเที่ยวและการอนุรักษ์ประเพณีวัฒนธรรมเพิ่มขึ้น ๒. จัดหาเครื่องดนตรีพื้นบ้านเพื่อใช้ในการฝึกซ้อมของเยาวชน
๕. ด้านสาธารณสุข	๑. การส่งเสริมการดำเนินกิจกรรมด้านสาธารณสุข ๒. การส่งเสริมให้ความรู้ด้านสุขภาพให้แก่ประชาชน	๑. สนับสนุนงบประมาณด้านสาธารณสุข ๒. สนับสนุนส่งเสริมให้ความรู้ด้านสุขภาพให้แก่ประชาชน
๖. ด้านทรัพยากรธรรมชาติและสิ่งแวดล้อม	๑. การส่งเสริม อนุรักษ์ ป่าชุมชน ทรัพยากรธรรมชาติและสิ่งแวดล้อมภายในตำบล ๒. ระบบบำบัดและกำจัดขยะมูลฝอยในชุมชน	๑. สนับสนุนงบประมาณส่งเสริมอนุรักษ์ ป่าชุมชน ทรัพยากรธรรมชาติและสิ่งแวดล้อมภายในตำบล ๒. สนับสนุนงบประมาณจัดระบบบำบัดและกำจัดขยะมูลฝอยในชุมชน
๗. การบริหารความมั่นคง	๑. การส่งเสริมและสนับสนุนกระบวนการมีส่วนร่วมจากภาคประชาชน ๒. การส่งเสริมและสนับสนุนกิจกรรมการสร้างความมั่นคง ความรักสามัคคีในชุมชน ๓. การสนับสนุนงบประมาณในการป้องกันและปราบปรามยาเสพติด	๑. ส่งเสริมและสนับสนุนกระบวนการมีส่วนร่วมจากภาคประชาชน ๒. ส่งเสริมและสนับสนุนกิจกรรมการสร้างความมั่นคง ความรักสามัคคีในชุมชน ๓. สนับสนุนงบประมาณในการป้องกันและปราบปรามยาเสพติด
๘. ด้านอื่น ๆ	๑. การส่งเสริมกิจกรรมกีฬาและนันทนาการ ๒. การพัฒนาและส่งเสริมคุณภาพชีวิตให้แก่ผู้ด้อยโอกาสภายในตำบล	๑. ส่งเสริมกิจกรรมกีฬาและนันทนาการ ๒. พัฒนาและส่งเสริมคุณภาพชีวิตให้แก่ผู้ด้อยโอกาสภายในตำบล



## ๑๔) อำเภอนิคมน้ำอูน

ประเด็นปัญหา	ความต้องการ	แนวทางแก้ไข
๑.ด้านโครงสร้างพื้นฐาน	๑. การพัฒนาด้านคมนาคม ถนนคอนกรีต ถนนคอนกรีตแอสฟัลต์ และถนนลูกรัง เพื่อการเกษตร ๒. ไฟฟ้าใช้เพื่อการเกษตร ๓. พัฒนาแหล่งน้ำเพื่อการเกษตรและน้ำใช้อุปโภค - บริโภค	๑. ปรับปรุง ซ่อมแซม ก่อสร้าง ถนน ทั้งเส้นทางหลักและเส้นทาง ขนส่งผลผลิตทางการเกษตร ๒. ขยายเขตไฟฟ้า ๓. ขุดลอกแหล่งน้ำ สร้างอ่างเก็บน้ำขนาดเล็กหรือฝายน้ำล้น/ฝายมีชีวิต
๒.ด้านเศรษฐกิจ	๑. การมีอาชีพที่มั่นคง สร้างรายได้ ๒. เพิ่มราคาผลผลิตทางการเกษตร/ การตลาด	๑. ส่งเสริมเพิ่มรายได้ ด้วยการ ส่งเสริมกลุ่มอาชีพ สัมมาชีพชุมชน ๒. ส่งเสริมการให้กลุ่มรับซื้อเองโดยไม่ต้องผ่านพ่อค้าคนกลาง รวมทั้งอบรม ให้ความรู้เรื่องการเพิ่มผลผลิต
๓.ด้านการศึกษา	๑. บุคลากรทางการศึกษาที่มีอัตราส่วน เพียงพอต่อผู้เรียน ๒. เทคโนโลยี สื่อการเรียนการสอน ที่ทันสมัย และเพียงพอต่อสถานศึกษา ๓. สภาพแวดล้อม และภาพลักษณ์ สถานศึกษา	๑. จัดสรรบุคลากรทางการศึกษา มาบรรจุในพื้นที่ หรือจัดโครงการ ครูคืนถิ่น เพื่อจะได้กลับมาสอนในพื้นที่ ๒. จัดซื้อวัสดุอุปกรณ์การเรียนการสอน ที่ทันสมัย ๓. ปรับปรุงภูมิทัศน์สถานศึกษาให้น่าเรียน เพื่อสร้างแรงบันดาลใจและ ภาพลักษณ์ที่ดี
๔. ด้านศาสนา วัฒนธรรม	๑. พัฒนาแหล่งศึกษาทางศาสนา วัฒนธรรม ได้แก่ วัด สถานที่ท่องเที่ยวเชิงวัฒนธรรม ๒. อนุรักษ์วัฒนธรรมและประเพณี พื้นบ้านที่สูญหาย ให้กลับมา เพื่อร่วมกันสืบสานต่อให้กับเยาวชนรุ่นหลัง	๑. ภาครัฐส่งเสริม และสนับสนุนให้เป็นแหล่งท่องเที่ยว ประชาสัมพันธ์ ผ่านสื่อสังคมออนไลน์ และ สนับสนุนงบประมาณในการริเริ่ม พัฒนาเป็นแหล่งท่องเที่ยวที่สะดวก ต่อการเดินทาง ๒. จัดตั้งกลุ่มอนุรักษ์ประเพณี พื้นบ้านเพื่อประสานงานและสานต่อเจตนารมณ์
๕. ด้านสาธารณสุข	๑. บุคลากรด้านสาธารณสุขเพียงพอ ๒. การบริการที่ทั่วถึง รวดเร็วและบริการที่ดี ๓. ประชาชนมีสุขภาพที่ดี ห่างไกลโรคภัยต่าง ๆ	๑. เพิ่มผลผลิตทางการแพทย์หรือ บุคลากรทางด้านสาธารณสุขให้เพียงพอต่ออัตราส่วนของประชาชนในพื้นที่ ๒. จัดโครงการหมอเคลื่อนที่ไปยัง หมู่บ้าน ชุมชนที่ห่างไกล ในการ ให้บริการ และจัดหน่วยบริการ one stop service

ประเด็นปัญหา	ความต้องการ	แนวทางแก้ไข
		<p>ในสถาน พยาบาล เพื่อให้ คำปรึกษา และมีการประเมินการ ให้บริการเป็นระยะ</p> <p>๓.ให้ความรู้แก่ประชาชนในเรื่อง ของสุขภาพ จัดอบรมถ่ายทอด ความรู้และเผยแพร่อย่างต่อเนื่อง</p>
<p>๖.ด้านทรัพยากร ธรรมชาติ และสิ่งแวดล้อม</p>	<p>๑. การอนุรักษ์ป่าชุมชน ป่าต้นน้ำ ๒. พัฒนาแหล่งน้ำสาธารณะให้สามารถกัก เก็บน้ำได้ตลอดทั้งปี ๓. ดินที่อุดมสมบูรณ์ เพื่อการเพาะปลูก</p>	<p>๑. สร้างจิตสำนึกให้ประชาชนเห็น คุณค่าของป่า ร่วมสืบสานพิธีบวช ป่าและบังคับใช้กฎหมายอย่าง เข้มงวดกับผู้ลักลอบทำลายป่าไม้</p> <p>๒. ขุดลอกและพัฒนาริมห้วย หนอง คลอง บึง ให้มีพื้นที่กักเก็บ น้ำและใช้ประโยชน์ให้มากขึ้น</p> <p>๓. ให้ความรู้แก่ประชาชนถึงโทษ ภัยจากการใช้สารเคมี วิธีการปรับปรุง ดิน และปลูกพืชที่เหมาะสมกับดิน</p>
<p>๗. ด้านบริการและด้าน ความมั่นคง</p>	<p>๑. มีเจ้าหน้าที่ของภาครัฐ หน่วยงาน ต่างๆ ในพื้นที่ครอบคลุมทุกหน่วยงาน ๒. เกิดความปรองดอง สามัคคีในชุมชน ๓. หมู่บ้านสีขาวปลอดยาเสพติด</p>	<p>๑. จัดเจ้าหน้าที่ หรือหน่วยงานที่ ให้บริการประชาชน มาให้บริการ ในพื้นที่อย่างต่อเนื่อง</p> <p>๒. จัดกิจกรรมที่ประชาชนมีส่วนร่วม ร่วมแบบบูรณาการทุกภาคส่วน จัด โครงการ จิตอาสา “เราทำความ ดี ด้วยหัวใจ” ในการช่วยเหลือคนใน ชุมชน การใช้เวทีประชาคมหมู่บ้าน ในการออกเสียง</p> <p>๓. สนับสนุนและส่งเสริมการให้ ความรู้แก่ผู้นำชุมชน เยาวชน ถึง โทษภัยของยาเสพติด และบังคับใช้ กฎหมายกับผู้กระทำความผิดอย่าง เคร่งครัด</p>

## ๑๕) อำเภอวาริชภูมิ

ประเด็นปัญหา	ความต้องการ	แนวทางแก้ไข
๑. ด้านโครงสร้างพื้นฐาน	๑. วางท่อระบายน้ำพร้อมบ่อพัก ๒. พัฒนา/ก่อสร้าง/ปรับปรุงถนน แหล่งน้ำ เพื่อคมนาคม และการเกษตร ๓. ขยายแนวเขตการไฟฟ้า ๔. ปรับปรุงระบบน้ำประปา ๕. พัฒนา/ปรับปรุงด้านสาธารณสุขโรค	๑. สนับสนุนงบประมาณในการดำเนินการ ๒. แจ้งองค์กรปกครองส่วนท้องถิ่น ดำเนินการในส่วนที่เกี่ยวข้อง หากเกินศักยภาพจะบรรจุเข้า แผนพัฒนาอำเภอเพื่อเสนอขอรับการสนับสนุนงบประมาณจากกลุ่มจังหวัด ภาค และงบกลางต่อไป
๒. ด้านเศรษฐกิจ	๑. การส่งเสริมอาชีพ เกษตร ปศุสัตว์ ประมง ๒. การส่งเสริมการตลาด ๓. การสนับสนุนเงินทุน	๑. องค์กรปกครองส่วนท้องถิ่นในพื้นที่ตั้งงบประมาณในการดำเนินการแก้ไขปัญหาโครงสร้างพื้นฐาน ให้เพียงพอต่อการแก้ไขปัญหาของแต่ละพื้นที่ ๒. ขอรับการสนับสนุนงบประมาณ รายจ่ายประจำปีของจังหวัด-กลุ่มจังหวัด งบอื่นๆ ๓. ส่งเสริมอาชีพเพื่อให้เกิดความยั่งยืน
๓. ด้านการศึกษา	๑. จำนวนนักเรียนประจำหมู่บ้าน/ตำบล มีจำนวนน้อยลงเรื่อย ๆ ๒. การพัฒนา/จัดให้มีเทคโนโลยีทางการศึกษาให้เท่าเทียมกันในทุกโรงเรียน ๓. การจัดหลักสูตรการเรียนการสอนให้เหมาะสมในเด็กนักเรียนแต่ละวัย	๑. แจ้งองค์กรปกครองส่วนท้องถิ่นในพื้นที่ตั้งงบประมาณสนับสนุน กิจกรรมด้านการศึกษา ๒. ตั้งงบประมาณการพัฒนา/จัดให้มีเทคโนโลยีทางการศึกษาให้เท่าเทียมกันในทุกโรงเรียน
๔. ด้านศาสนา วัฒนธรรม	๑. การอนุรักษ์ สืบสานประเพณีในท้องถิ่น ให้คงอยู่สืบไป ๒. ส่งเสริมกิจกรรมทางศาสนาให้มีความต่อเนื่อง ๓. การส่งเสริมกิจกรรมทางด้านศาสนา และวัฒนธรรม ในโรงเรียนอย่างจริงจัง	๑. แจ้งองค์กรปกครองส่วนท้องถิ่นในพื้นที่ตั้งงบประมาณสนับสนุน กิจกรรมด้านศาสนา วัฒนธรรม ๒. แจ้งส่วนราชการ ทุกแห่ง สนับสนุนส่งเสริมกิจกรรมทางด้านศาสนา และวัฒนธรรมอย่างต่อเนื่อง ๓. การจัดกิจกรรม/สถานที่ ท่องเที่ยวเชิงวัฒนธรรม

ประเด็นปัญหา	ความต้องการ	แนวทางแก้ไข
๕. ด้านสาธารณสุข	๑. ต้องการอบรมให้ความรู้เกี่ยวกับการบริโภค/สุขภาพ ๒. เครื่องออกกำลังกายและสนามกีฬา ๓. การส่งเสริมกิจกรรมด้านสุขภาพอย่างต่อเนื่อง เพื่อลดปัญหาด้านสุขภาพ ๔. การให้บริการด้านสาธารณสุขแก่คนทุกเพศ ทุกวัยอย่างทั่วถึง	- แจ้างองค์รปกครองส่วนท้องถิ่นในพื้นที่ตั้งงบประมาณสนับสนุนกิจกรรมด้านสาธารณสุข
๖. ด้านทรัพยากรธรรมชาติและสิ่งแวดล้อม	๑. การปรับปรุงหนองน้ำสาธารณะเพื่อเป็นสถานที่ออกกำลังกาย ๒. ป่าชุมชนอนุรักษ์พื้นที่ป่าไม้	- แจ้างองค์รปกครองส่วนท้องถิ่นในพื้นที่ตั้งงบประมาณสนับสนุนกิจกรรมปรับปรุงหนองน้ำสาธารณะเพื่อเป็นสถานที่ออกกำลังกาย และป่าชุมชนอนุรักษ์พื้นที่ป่าไม้
๗. ด้านการท่องเที่ยวและบริการ	- พัฒนาปรับปรุงสถานที่ท่องเที่ยวในเขตพื้นที่ให้เป็นที่ยอมรับของนักท่องเที่ยวทั้งชาวไทย และต่างชาติ	๑. แจ้างองค์รปกครองส่วนท้องถิ่นในพื้นที่ตั้งงบประมาณสนับสนุนกิจกรรมการท่องเที่ยวและบริการ ๒. ขอรับการสนับสนุนงบประมาณรายจ่ายประจำปีของจังหวัด-กลุ่มจังหวัด งบอื่นๆ
๘. ด้านคุณภาพชีวิต	- การฝึกอาชีพพระยะสั้น ส่งเสริมอาชีพ	- แจ้างองค์รปกครองส่วนท้องถิ่นในพื้นที่ตั้งงบประมาณสนับสนุนการฝึกอาชีพพระยะสั้น ส่งเสริมอาชีพ

## ๑๖) อำเภอสองดาว

ประเด็นปัญหา	ความต้องการ	แนวทางแก้ไข
๑. ด้านโครงสร้างพื้นฐาน	๑. ความต้องการไฟฟ้าลงสู่พื้นที่ทางการเกษตร ๒. น้ำทิ้งจากครัวเรือนและหน้าฝนรายไม่มีในหมู่บ้าน ๓. ความต้องการถนน คสล.ภายในหมู่บ้าน	- ก่อสร้าง/ปรับปรุงถนนเพื่อการท่องเที่ยวและเส้นทางทางการเกษตร
๒. ด้านเศรษฐกิจ	๑. มูลค่าข้าวและผลผลิตทางการเกษตรให้สูงขึ้น ๒. มีกลุ่มสร้างงาน สร้างรายได้ มีกลุ่มผลิตภัณฑ์สินค้า OTOP เพื่อสร้างรายได้ให้กับชุมชน	๑. ต้องการให้ส่งเสริมความรู้การค้าเน วิ ตตามหลักปรัชญาเศรษฐกิจพอเพียง ส่งเสริมการรวมกลุ่มอาชีพการปลูกพืชอินทรีย์และแปรรูปผลผลิต

ประเด็นปัญหา	ความต้องการ	แนวทางแก้ไข
		๒. ส่งเสริมกลุ่มสร้างงาน สร้างรายได้ จัดให้มีกลุ่มผลิตภัณฑ์สินค้า OTOP เพื่อสร้างรายได้ให้กับชุมชน
๓. ด้านศาสนา วัฒนธรรม	๑. ประชาสัมพันธ์ส่งเสริมการท่องเที่ยว ประเพณี ๒. ขับเคลื่อนการดำเนินโครงการชุมชนคุณธรรมน้อมนำเศรษฐกิจพอเพียงและรณรงค์ส่งเสริมกิจกรรมวันสำคัญทางศาสนา	- ขอรับงบประมาณและบรรจุไว้เป็นแผนยุทธศาสตร์เพื่อส่งเสริมการท่องเที่ยวประเพณี/การขับเคลื่อนโครงการเศรษฐกิจพอเพียง
๔. ด้านสาธารณสุข	๑. รณรงค์การกำจัดลูกน้ำยุงลาย ป้องกันโรคไข้เลือดออก ๒. อุปกรณ์เครื่องออกกำลังกายสนาม	๑. ชุมชนร่วมมือกับ อ.ส.ม. ชุมชนทำความเข้าใจในการป้องกัน และให้ความรู้แก่ชาวบ้านในชุมชน ๒. ก่อสร้างลานกีฬาพร้อมอุปกรณ์ออกกำลังกาย สวนสุขภาพ
๕. ด้านทรัพยากร ธรรมชาติและสิ่งแวดล้อม	- โครงการก่อสร้างฝายน้ำล้น มข.๒๕๒๗ กั้นลำห้วยตาดแม่่นาย	- สนับสนุนงบประมาณจัดทำโครงการก่อสร้างฝายน้ำล้น มข. ๒๕๒๗ กั้นลำห้วยตาดแม่่นาย
๖. ด้านการท่องเที่ยวและบริการ	- ติดตั้งปรับปรุงป้ายจราจร ป้ายแผนที่บอกแหล่งท่องเที่ยววัดถ้ำผาง และสังเวช นียสถาน ๔ ตำบล	- จัดทำโครงการปรับปรุงป้ายจราจร ป้ายแผนที่บอกแหล่งท่องเที่ยวฯ
๗. ด้านคุณภาพชีวิต	๑. ไม่ให้มีคนว่างงาน ผู้มีรายได้น้อยมีเงินเดือนและส่งเสริมอาชีพให้มีรายได้เพิ่ม ๒. ให้ผู้สูงอายุเกิดสวัสดิการสูงขึ้นเพื่อลดภาระของครอบครัว ๓. ให้คนในชุมชนมีสุขภาพที่ดี	๑. หาอาชีพรองรับชาวบ้านในช่วงนั้น ๒. ส่งเสริมอาชีพด้านต่างๆให้กับคนในชุมชน ๓. จัดให้มีการตรวจสุขภาพประจำปีของคนในชุมชน จัดให้มีโครงการ ให้ความรู้เกี่ยวกับการบริโภคอาหารสุกๆ ดิบๆ ซึ่งก่อให้เกิดโรคต่างๆ
๘. ด้านความมั่นคง	๑. ติดกล้องวงจรปิดตามแยกหมู่บ้านเพื่อลดการเกิดอุบัติเหตุและป้องกันยาเสพติด ๒. ไฟส่องสว่างตามสี่แยกในหมู่บ้านและจุดเสี่ยงภายในหมู่บ้าน	๑. ขอบงบประมาณสนับสนุนจากจังหวัด ๒. ขอรับการสนับสนุนงบ อปท. ในพื้นที่ดำเนินการ

## ๑๗) อำเภอโพธารนแก้ว

ประเด็นปัญหา	ความต้องการ	แนวทางแก้ไข
๑. ด้านโครงสร้างพื้นฐาน	๑. ปรับปรุงถนนเพื่อการเกษตร ๒. ปรับปรุงถนนภายในหมู่บ้าน ๓. เจาะบ่อบาดาลเพื่อการเกษตร ๔. ปัญหาน้ำอุบโศกบริโศก (เจาะบ่อบาดาลพร้อมติดตั้งระบบประปาหมู่บ้าน) ๕. สร้างแหล่งเก็บน้ำเพื่อการเกษตร ๖. ไฟฟ้าส่องสว่างไม่เพียงพอ ๗. ไฟฟ้าในพื้นที่การเกษตร ๘. ขยายพื้นที่เสียดตามสาย ๙. ปรับปรุงและต่อเติมศาลาประชาคม	๑. ปรับปรุงซ่อมแซมโดยการนำหินลูกรังมาลงในพื้นที่ที่ชำรุดเสียหายใช้ขบของ อปท.ดำเนินการปรับปรุงซ่อมแซม/ก่อสร้างถนน ๒. ขุดเจาะน้ำบาดาล/พร้อมติดตั้งระบบน้ำประปา ๓. ดำเนินการขุดลอกลำห้วย ๔. ติดตั้งไฟฟ้าส่องสว่างภายในหมู่บ้าน ๕. ขยายเขตพื้นที่ไฟฟ้าส่องสว่างให้ทั่วถึงภายในหมู่บ้าน ๖. ปรับปรุงซ่อมแซมและขยายหอกระจายข่าว ๗. ปรับปรุงและซ่อมแซมและต่อเติมศาลาประชาคมในหมู่บ้าน
๒. ด้านเศรษฐกิจ	๑. ต้องการตลาดขายสินค้าทางการเกษตร ๒. ปัญหาผลผลิตทางการเกษตรตกต่ำ ๓. ส่งเสริมอาชีพและการพัฒนาคุณภาพชีวิต	๑. จัดหาตลาดจำหน่ายสินค้าทางการเกษตร ๒. อบรมการสร้างมูลค่าผลผลิตทางการเกษตรให้แก่เกษตรกร
๓. ด้านการศึกษา	๑. ต้องการทุนการศึกษาเรียนดีแต่ขาดทุนการศึกษา ๒. ลานกีฬา	๑. จัดหาทุนการศึกษาให้ผู้ด้อยโอกาส ๒. ก่อสร้างลานกีฬาภายในหมู่บ้าน
๔. ด้านศาสนา วัฒนธรรม	- อนุรักษ์สืบสานประเพณี วัฒนธรรม แต่ละท้องถิ่น	- จัดกิจกรรมส่งเสริมประเพณีวัฒนธรรมในท้องถิ่น
๕. ด้านสาธารณสุข	๑. แก้ปัญหาการทิ้งขยะไม่เป็นที่ ๒. แก้ปัญหาการใช้สารเคมี ๓. แก้ปัญหายุงลาย ๔. แก้ปัญหาน้ำกระด้าง ที่เป็นสาเหตุให้เครื่องมือแพทย์ชำรุดเสียหายเสียหาย	๑. ดำเนินการจัดหาถังขยะให้แต่ละหมู่บ้านเพื่อลดการทิ้งขยะ ๒. จัดอบรมเรื่องการใช้สารเคมีและหันมาใช้ปุ๋ยอินทรีย์ ๓. กำจัดแหล่งเพาะพันธุ์ยุงลาย ๔. ปรับปรุงระบบประปา
๖. ด้านทรัพยากรธรรมชาติและสิ่งแวดล้อม	- โครงการปลูกป่าในชุมชน	- ให้ ทสจ. สนับสนุนพันธุ์ไม้
๗. ด้านการท่องเที่ยวและบริการ	๑. สถานที่ออกกำลังกาย ๒. ต้องการส่งเสริมเรื่องสถานที่ท่องเที่ยว	๑. จัดหาสถานที่ออกกำลังกาย (สวนสาธารณะ) ๒. ให้สำนักงานท่องเที่ยวและกีฬาเข้ามามีส่วนร่วมในการสร้างสถานที่ท่องเที่ยวและให้ความรู้

ประเด็นปัญหา	ความต้องการ	แนวทางแก้ไข
๘. ด้านการส่งเสริมอาชีพ	๑. พัฒนาอาชีพให้กับประชาชน ๒. แก้ปัญหาหนี้ในระบบ	๑. อบรมการสร้างความรู้เรื่องการแปรรูปอาหาร ๒. อบรมฝึกฝีมือและพัฒนาอาชีพให้ประชาชน ๓. อบรมฝึกฝีมือและพัฒนาอาชีพให้ประชาชน
๙. ด้านความมั่นคง	๑. แก้ปัญหาการลักขโมย และ ๒. ปัญหายาเสพติดระบาด ในหมู่บ้าน ๓. ต้องการติดตั้งกล้องวงจรปิด	๑. ติดตั้งกล้อง CCTV งบของ อปท. เพื่อลดปัญหาการลักขโมย ของและความปลอดภัยในชีวิตและ ทรัพย์สิน ๒. บำบัดพื้นที่ฟูโดยของบ อปท. ๓. ผู้นำตรวจตรา สอดส่องกลุ่ม เสี่ยงในหมู่บ้าน
๑๐. ด้านอื่นๆ	- การเอกสารสิทธิ์ที่ดินทำกิน	- ให้กรมที่ดิน ออกสำรวจจัดทำ เอกสารสิทธิ์ที่ดิน

## ๑๘) อำเภอภูพาน

ประเด็นปัญหา	ความต้องการ	แนวทางแก้ไข
๑. ด้านโครงสร้างพื้นฐาน		
๑.๑ ถนน	๑. ปรับปรุงถนนเพื่อการเกษตร ๒. ขยายถนนภายในหมู่บ้าน ๓. ปรับปรุงถนนภายในหมู่บ้าน	๑. ลงหินลูกรังในส่วนที่ชำรุด ๒. ดำเนินการขยายถนน/ก่อสร้างถนน เพิ่มเติม ๓. ดำเนินการปรับปรุงซ่อมแซม/ ก่อสร้างถนน
๑.๒ น้ำ	๑. น้ำประปาสกปรก ๒. เจาะบ่อบาดาลเพื่อการเกษตร ๓. ปัญหาอุปโภคบริโภค (เจาะบ่อบาดาล น้ำลึกพร้อมติดตั้งระบบประปาหมู่บ้าน) ๔. สร้างแหล่งเก็บน้ำเพื่อการเกษตร ๕. ต้องการขุดลอกอ่างเก็บน้ำและต่อเติม ท่อส่งน้ำ	๑. ปรับปรุงซ่อมแซมเครื่องกรองน้ำ ๒. ขุดเจาะน้ำบาดาล ๓. ขุดเจาะน้ำบาดาลพร้อมติดตั้งระบบ น้ำประปาของบพัฒนาจังหวัด ๔. ขุดลอกลำห้วย/ขุดลอกอ่างเก็บน้ำ และต่อเติมซ่อมแซมท่อส่งน้ำของบ พัฒนาจังหวัด
๑.๓ ไฟฟ้าส่องสว่าง	๑. ไฟฟ้าส่องสว่างไม่เพียงพอ ๒. ไฟฟ้าในพื้นที่การเกษตร ๓. ขยายพื้นที่ไฟฟ้าส่องสว่าง	๑. ติดตั้งไฟฟ้าส่องสว่างภายในหมู่บ้าน ๒. ดำเนินการขยายเขตพื้นที่ไฟฟ้าส่อง สว่าง ให้ทั่วถึงภายใน
๑.๔ หอกระจายข่าว	- ขยายพื้นที่เสียงตามสาย	- ปรับปรุงซ่อมแซมและขยายหอ กระจายข่าว
๑.๕ ศาลาประชาคม	- ปรับปรุงและต่อเติมศาลาประชาคม	- ปรับปรุงและซ่อมแซมและต่อเติม ศาลาประชาคมในหมู่บ้าน

ประเด็นปัญหา	ความต้องการ	แนวทางแก้ไข
๒. ด้านเศรษฐกิจ	๑. ต้องการตลาดขายสินค้าทางการเกษตร ๒. ปัญหาผลผลิตทางการเกษตรตกต่ำ	๑. จัดหาตลาดจำหน่ายสินค้าทางการเกษตร ๒. สำนักงานเกษตรอำเภอ อบรมการ สร้างมูลค่าผลผลิตทางการเกษตรให้แก่เกษตรกร
๓. ด้านสาธารณสุข	๑. ทิ้งขยะไม่เป็นที่ ๒. ปัญหาการใช้สารเคมี. ๓. ปัญหาขุขี้ ๔. การทิ้งขวดสารเคมีลงแม่น้ำ ๕. ปัญหาน้ำในท่อระบายน้ำส่งกลิ่นเหม็น	๑. ดำเนินการจัดหาถังขยะให้แต่ละหมู่บ้านเพื่อลดการทิ้งขยะให้สำนักงานเกษตรอำเภอจัดอบรมเรื่องการลดใช้สารเคมีและหันมาใช้ปุ๋ยอินทรีย์แทน ๒. ให้ สนง.สาธารณสุขอำเภอ ออกตรวจเยี่ยมและแนะนำวิธีป้องกันละทำลายขุขี้ ๓. ก่อสร้างระบบกำจัดขยะไม่ให้ลงสู่แม่น้ำ ๔. ก่อสร้างบ่อบำบัดน้ำเน่าเสียในชุมชน
๔. ด้านธรรมชาติและสิ่งแวดล้อม	- โครงการปลูกป่าในชุมชน	- ขอสนับสนุนพันธุ์ไม้ จาก ทสจ.
๕. ด้านการศึกษา	- ต้องการลานกีฬา	- ก่อสร้างลานกีฬาภายในหมู่บ้าน ใช้งบ อบท.
๖. ด้านการส่งเสริมอาชีพ	๑. ต้องการพัฒนาอาชีพ ๒. ปัญหาหนี้ในระบบ ๓. ต้องการส่งเสริมเรื่องสถานที่ท่องเที่ยว	๑. ให้สำนักงานเกษตรอำเภอ อบรมการ สร้างความรู้เรื่องการแปรรูปอาหาร ๒. ให้สำนักงานพัฒนาอำเภอ อบรม ฝึกฝีมือและพัฒนาอาชีพให้ประชาชน ๓. ให้สำนักงานพัฒนาอำเภอ อบรม ฝึกฝีมือและพัฒนาอาชีพให้ประชาชน ๔. ให้สำนักงานท่องเที่ยวและกีฬาเข้ามามีส่วนร่วมในการสร้างสถานที่ท่องเที่ยวและให้ความรู้
๗. ด้านความมั่นคง	๑. ปัญหาการลักขโมย ๒. ปัญหายาเสพติดระบาดในหมู่บ้าน ๓. ต้องการติดตั้งกล้องวงจรปิด	- ติดตั้งกล้อง CCTV เป็นงบของ อบท. เพื่อลดปัญหาการลักขโมยของให้ที่ว่าการอำเภอเข้าไปมีส่วนร่วมในการบำบัดฟื้นฟูของ อบท. ในการติดตั้งกล้อง
๘. ด้านอื่น ๆ	- ต้องการเอกสารสิทธิ์ที่ดินทำกิน	- ให้กรมที่ดินออกสำรวจจัดทำเอกสารสิทธิ์ที่ดิน



## ส่วนที่ ๒

### ๒. ประเด็นการพัฒนาจังหวัดสกลนคร

#### ๒.๑ บทวิเคราะห์

##### ๒.๑.๑ ข้อมูลวิเคราะห์และสรุปประเด็นความต้องการของประชาชนในพื้นที่จังหวัดสกลนคร

จากการสำรวจ และรวบรวมความต้องการประชาชนในพื้นที่จังหวัดสกลนคร ทั้ง ๑๘ อำเภอ สามารถสรุปสภาพปัญหา/แนวทางการพัฒนาตามความต้องการของประชาชนและหน่วยงานที่เกี่ยวข้องในแต่ละประเด็น ได้ดังนี้

ประเด็น	ปัญหา / แนวทางพัฒนา
๑. ด้านโครงสร้างพื้นฐาน	<ul style="list-style-type: none"> <li>- ปรับปรุง ซ่อมแซมโครงสร้างพื้นฐานด้านถนน เพื่อพัฒนาเส้นทางคมนาคม</li> <li>- พัฒนาโครงสร้างพื้นฐานไฟฟ้าให้ครอบคลุมทั่วถึง</li> <li>- ปรับปรุงระบบน้ำเพื่อการอุปโภค บริโภค และการเกษตรอย่างเพียงพอ</li> </ul>
๒. ด้านเศรษฐกิจ	<ul style="list-style-type: none"> <li>- ส่งเสริมอาชีพ/กลุ่มอาชีพให้แก่ประชาชนเพื่อเพิ่มรายได้ครัวเรือน</li> <li>- ส่งเสริมการตลาดในการจำหน่ายผลผลิตทางการเกษตร สนับสนุนการเพิ่มมูลค่าสินค้า เพื่อแก้ปัญหาราคาสินค้าตกต่ำ</li> <li>- ส่งเสริมปัจจัยการผลิตด้านทุน และวัสดุ อุปกรณ์</li> </ul>
๓. ด้านการศึกษา ศาสนา วัฒนธรรม	<ul style="list-style-type: none"> <li>- ส่งเสริมการมีส่วนร่วมระหว่างส่วนราชการ สถาบันการศึกษา และประชาชนให้ตระหนักถึงความสำคัญของศิลปะ วัฒนธรรม ประเพณีท้องถิ่นจังหวัดสกลนคร</li> <li>- สร้างความเข้าใจและอยู่ร่วมกันอย่างสันติของประชาชนที่มีความหลากหลายทางศาสนา</li> <li>- ส่งเสริมการมีส่วนร่วมของชุมชนและสถานศึกษาในการแก้ปัญหาพฤติกรรมที่ไม่เหมาะสมของนักเรียน</li> <li>- ขยายโอกาสทางการศึกษา ส่งเสริมทุนการศึกษา จัดการเรียนการสอนอย่างเหมาะสม และใช้เทคโนโลยีให้เกิดประโยชน์ต่อการศึกษา</li> </ul>
๔. ด้านสาธารณสุข	<ul style="list-style-type: none"> <li>- ควบคุมและป้องกันโรคใช้เลือดออก และโรคอื่น ๆ</li> <li>- ส่งเสริมการดูแลสุขภาพ การออกกำลังกาย และมีหน่วยบริการสุขภาพเคลื่อนที่</li> </ul>
๕. ด้านทรัพยากรธรรมชาติและสิ่งแวดล้อม	<ul style="list-style-type: none"> <li>- บริหารจัดการขยะ การบำบัดน้ำเสีย การใช้สารเคมี และมลพิษในพื้นที่</li> <li>- แก้ปัญหาไฟป่า ฟื้นฟูป่าชุมชนเสื่อมโทรม ปรับปรุงคุณภาพดิน</li> <li>- การอนุรักษ์พื้นที่ชุ่มน้ำ ป่าไม้ ปรับปรุงแหล่งน้ำธรรมชาติ</li> </ul>
๖. ด้านการท่องเที่ยวและการบริการ	<ul style="list-style-type: none"> <li>- การดำเนินงานของภาครัฐต้องให้ประชาชนเข้ามามีส่วนร่วม และรับฟังความคิดเห็นของประชาชน</li> <li>- ส่งเสริมการท่องเที่ยวเชิงธรรมะ ธรรมชาติ และวัฒนธรรมในชุมชน</li> <li>- ฝึกอบรมมัคคุเทศก์ ให้คำแนะนำนักท่องเที่ยว</li> <li>- การยกระดับและต่อยอดสินค้าชุมชนที่มีชื่อเสียงในพื้นที่แต่ละอำเภอ</li> <li>- พัฒนา และเชื่อมโยงแหล่งท่องเที่ยวในพื้นที่ให้เป็นเส้นทางท่องเที่ยวที่มีชื่อเสียง เพื่อดึงดูดนักท่องเที่ยว</li> </ul>
๗. ด้านคุณภาพชีวิต	<ul style="list-style-type: none"> <li>- การดูแลผู้สูงอายุ ผู้ป่วยติดเตียง ผู้พิการและผู้ด้อยโอกาสในสังคม</li> <li>- การป้องกันและลดอุบัติเหตุ ลดการสูญเสียชีวิตและทรัพย์สิน</li> <li>- ส่งเสริมการมีงานทำ ที่ทำกิน อาชีพ และกลุ่มอาชีพในชุมชน</li> <li>- แก้ไขปัญหาความยากจน และขาดแรงงานในพื้นที่</li> </ul>
๘. ด้านความมั่นคง	<ul style="list-style-type: none"> <li>- ติดตั้งกล้อง CCTV เพื่อลดปัญหา เฝ้าระวังการกระทำผิดกฎหมายในพื้นที่อย่างทั่วถึง เช่น การลักขโมย ยาเสพติด อาชญากรรมอื่น ๆ</li> <li>- ติดตั้งไฟส่องสว่างในชุมชนเพื่อความปลอดภัยในชีวิตและทรัพย์สิน และลดอุบัติเหตุ</li> <li>- การป้องกันและบรรเทาสาธารณภัยในพื้นที่อย่างมีประสิทธิภาพ</li> </ul>
๙. ด้านอื่น ๆ	<ul style="list-style-type: none"> <li>- ตรวจสอบ และแก้ปัญหาสิทธิที่ดิน เพื่อลดความขัดแย้งและกรณีพิพาท</li> </ul>

## ๒.๑.๒ การวิเคราะห์ศักยภาพและทิศทางการพัฒนาจังหวัดสกลนคร

การวิเคราะห์ศักยภาพของจังหวัดสกลนคร เป็นการวิเคราะห์ข้อมูลทางด้านเศรษฐกิจ ข้อมูลทางด้านสังคมและความมั่นคง ข้อมูลทรัพยากรธรรมชาติและสิ่งแวดล้อม ทิศทางการพัฒนาประเทศ ๔ มิติ (การพัฒนาแบบทั่วถึง, การเติบโตทางเศรษฐกิจ, การเติบโตทางเศรษฐกิจสีเขียว, ประสิทธิภาพของภาครัฐ) รวมทั้งปัจจัยสภาพแวดล้อมภายในของจังหวัดสกลนคร เพื่อค้นหาจุดแข็ง (Strength) และจุดอ่อน (Weakness) ส่วนปัจจัยสภาพแวดล้อมภายนอกของจังหวัดสกลนคร เพื่อค้นหาโอกาส (Opportunities) และอุปสรรค (Threats) โดยใช้วิธีการประชุมระดมสมอง (Brainstorming) ของคณะกรรมการบริหารงานจังหวัดแบบบูรณาการ (ก.บ.จ.) จังหวัดสกลนคร คณะอนุกรรมการจัดทำแผนพัฒนาจังหวัดและแผนปฏิบัติการราชการประจำปี และผู้มีส่วนได้ส่วนเสียในจังหวัดสกลนคร

### การวิเคราะห์ข้อมูลเศรษฐกิจ

#### ๑) ขนาดเศรษฐกิจ

เศรษฐกิจจังหวัดสกลนครมีขนาดเล็ก ปี ๒๕๖๒ มูลค่าผลิตภัณฑ์มวลรวม ณ ราคาประจำปี เท่ากับ ๖๐,๗๓๗ บาท คิดเป็นสัดส่วนร้อยละ ๐.๓๖ ของผลิตภัณฑ์มวลรวมภายในประเทศ (Gross Domestic Product : GDP) และร้อยละ ๓.๘ ของผลิตภัณฑ์มวลรวมภาคตะวันออกเฉียงเหนือ จัดอยู่ในลำดับที่ ๑๐ ของภาคตะวันออกเฉียงเหนือ และลำดับที่ ๔๖ ของประเทศ

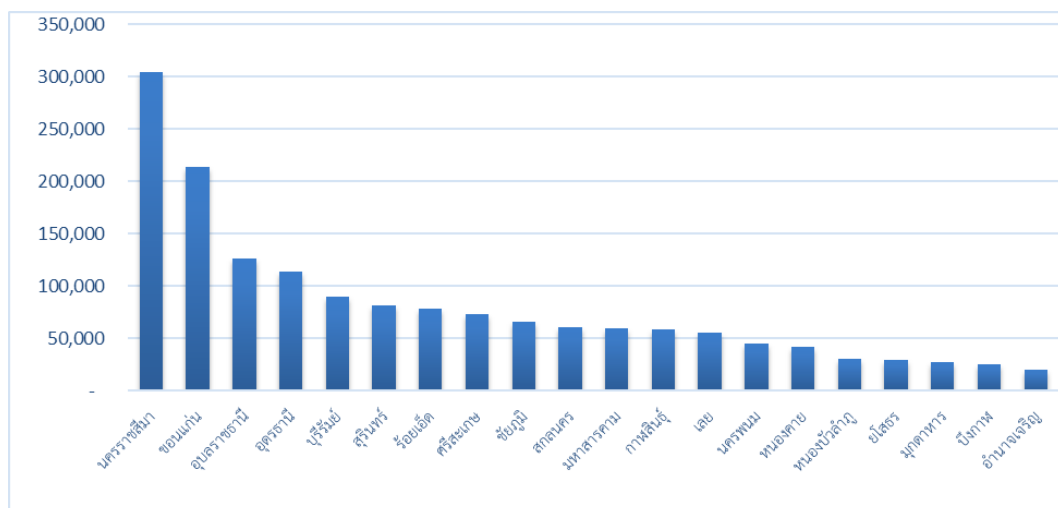
ตารางแสดงข้อมูลสัดส่วนผลิตภัณฑ์มวลรวมจังหวัดต่อผลิตภัณฑ์มวลรวมประเทศ

ประเทศ/จังหวัด	๒๕๖๒	
	GPP ณ ราคาประจำปี	สัดส่วนร้อยละ
ประเทศ	๑๖,๘๙๘,๐๘๖	๑๐๐.๐๐
สกลนคร	๖๐,๗๓๗	๐.๓๖

ตารางแสดงข้อมูลสัดส่วนผลิตภัณฑ์มวลรวมจังหวัดต่อผลิตภัณฑ์มวลรวมภาคตะวันออกเฉียงเหนือ

ภาค/จังหวัด	๒๕๖๒	
	GPP ณ ราคาประจำปี	สัดส่วนร้อยละ
ภาคอีสาน	๑,๕๕๖,๐๙๔	๑๐๐.๐๐
สกลนคร	๖๐,๗๓๗	๓.๘

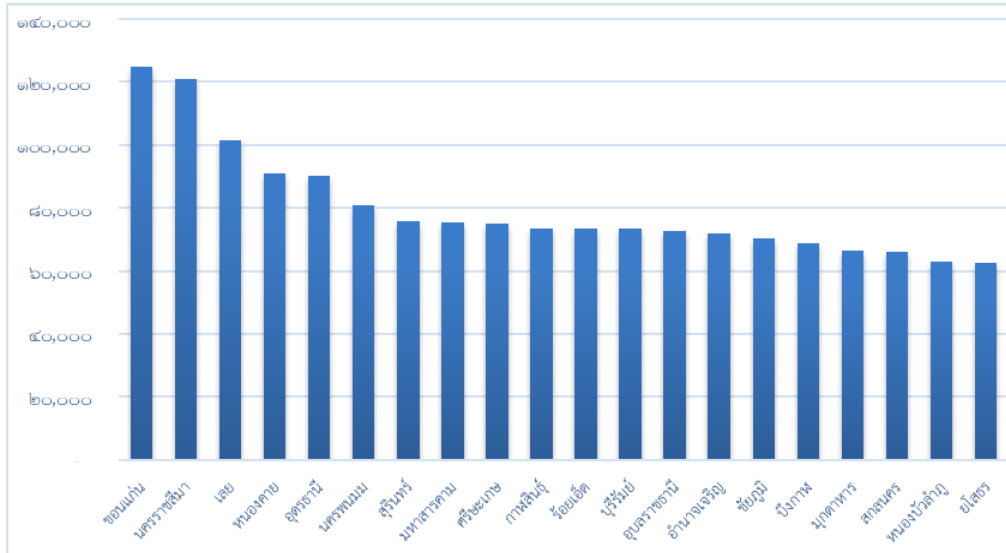
แผนภูมิแสดงขนาดเศรษฐกิจของจังหวัดสกลนคร (เปรียบเทียบภาคตะวันออกเฉียงเหนือ)



## ๒) รายได้เฉลี่ยต่อหัวประชากร

ในปี ๒๕๖๒ จังหวัดสกลนคร มีรายได้เฉลี่ยต่อหัวต่อปี ๖๕,๙๐๐ บาท โดยอยู่ลำดับที่ ๓๒ ของประเทศ และอยู่ลำดับที่ ๑๘ ของภาคตะวันออกเฉียงเหนือ

### แผนภูมิเปรียบเทียบรายได้เฉลี่ยต่อหัวต่อปีของภาคตะวันออกเฉียงเหนือ ปี ๒๕๖๒



ที่มา : สำนักงานสภาพัฒนาการเศรษฐกิจและสังคมแห่งชาติ

## ๓) อัตราการเจริญเติบโตทางเศรษฐกิจ

อัตราการเจริญเติบโตทางเศรษฐกิจจังหวัดสกลนคร (CVMs) ปี ๒๕๕๗-๒๕๖๑ มีค่าเฉลี่ยเท่ากับร้อยละ ๒.๗ ต่ำกว่าค่าเฉลี่ยของประเทศขยายตัวเฉลี่ยเท่ากับ ๓.๒ และสูงกว่าค่าเฉลี่ยของภาคตะวันออกเฉียงเหนือ ที่ขยายตัวเฉลี่ยเท่ากับ ๒.๕

### ตารางแสดงการขยายตัวผลิตภัณฑ์มวลรวมจังหวัด (CVMs)

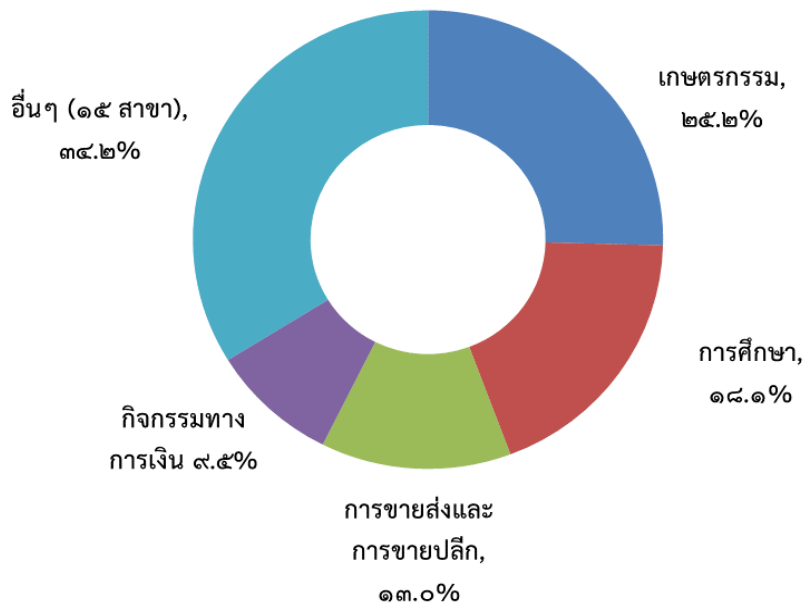
ประเทศ/ ภาค/ จังหวัด	๒๕๕๘		๒๕๕๙		๒๕๖๐		๒๕๖๑		๒๕๖๒		อัตรา การ ขยายตัว เฉลี่ย ๕ ปี
	GPP	อัตรา การ ขยายตัว	GPP	อัตรา การ ขยายตัว	GPP	อัตรา การ ขยายตัว	GPP	อัตรา การ ขยายตัว	GPP	อัตรา การ ขยายตัว	
ประเทศ	๙,๕๒๑,๔๑๖	๓.๑	๙,๘๘๗,๙๑๖	๓.๔	๑๐,๒๔๖,๓๕๗	๔.๑	๑๐,๖๗๓,๗๔๒	๔.๒	๑๐,๙๓๒,๐๖๕	๒.๓	
ภาค อีสาน	๘๒๓,๐๗๐	๓.๑	๙๐๐,๖๖๕	๓.๒	๙๓๐,๗๙๔	๓.๓	๙๖๒,๑๒๙	๓.๔	๙๖๒,๑๒๙	๐.๑	๒.๕
สกลนคร	๓๐,๗๘๕	๓.๐	๓๓,๑๓๐	๗.๖	๓๓,๕๐๕	๑.๑	๓๔,๕๕๐	๓.๑	๓๔,๗๙๔	๐.๗	๒.๗

ที่มา : สำนักงานสภาพัฒนาการเศรษฐกิจและสังคมแห่งชาติ

### ๔) สาขาการผลิตที่สำคัญ

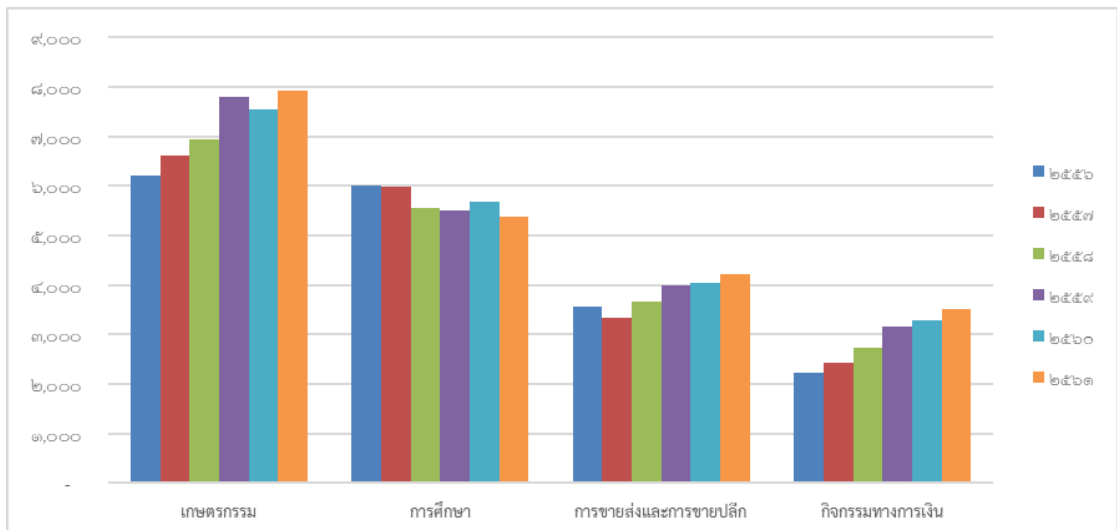
ในปี ๒๕๖๒ สาขาการผลิตที่ทำรายได้มากที่สุดของจังหวัดสกลนครคือสาขาเกษตรกรรม การป่าไม้ และการประมง มีมูลค่า ๑๕,๓๑๓ ล้านบาท รองลงมา คือสาขาการศึกษา มีมูลค่า ๑๐,๙๗๔ ล้านบาท สาขาการขนส่ง การขายปลีก มีมูลค่า ๗,๙๑๒ ล้านบาท และสาขากิจกรรมทางการเงิน มีมูลค่า ๕,๗๔๐ ล้านบาท ตามลำดับ

แผนภูมิแสดงโครงสร้างระบบเศรษฐกิจจังหวัดสกลนคร ราคาประจำปี ๒๕๖๒



ที่มา : สำนักงานสภาพัฒนาการเศรษฐกิจและสังคมแห่งชาติ

แผนภูมิแสดงรายได้แยกตามสาขาการผลิตที่มีรายได้สูง ๔ ลำดับแรกของจังหวัดสกลนคร ณ ราคาประจำปี (พ.ศ. ๒๕๕๖-๒๕๖๒)



ที่มา : สำนักงานสภาพัฒนาการเศรษฐกิจและสังคมแห่งชาติ

## ตารางแสดงรายได้ผลิตภัณฑ์มวลรวมจังหวัดจำแนกตามสาขาการผลิต ณ ราคาประจำปี

หน่วย : ล้านบาท

รายการ	๒๕๕๗r	๒๕๕๘r	๒๕๕๙r	๒๕๖๐r	๒๕๖๑r	๒๕๖๒p	โครงสร้าง %
ภาคเกษตร	๑๓,๓๖๖	๑๓,๖๕๒	๑๕,๒๕๕	๑๔,๖๘๐	๑๕,๐๐๙	๑๕,๓๑๓	๒๕.๒
A เกษตรกรรม การป่าไม้ และการประมง	๑๓,๓๖๖	๑๓,๖๕๒	๑๕,๒๕๕	๑๔,๖๘๐	๑๕,๐๐๙	๑๕,๓๑๓	๒๕.๒
ภาคนอกการเกษตร	๓๕,๒๑๗	๓๖,๙๒๗	๔๐,๓๙๙	๔๒,๓๕๐	๔๔,๐๖๙	๔๕,๔๒๔	๗๔.๘
B การทำเหมืองแร่และเหมืองหิน	๑๒	๑๓	๑๓	๑๑	๑๐	๑๐	๐.๐
C การผลิต	๒,๗๕๘	๓,๑๔๐	๓,๙๒๐	๓,๙๘๓	๔,๔๖๘	๔,๙๑๒	๘.๑
D ไฟฟ้า ก๊าซ ไอน้ำ และระบบปรับอากาศ	๖๘๑	๖๗๔	๗๐๐	๗๒๐	๖๗๐	๗๖๖	๑.๓
E การจัดหาไฟฟ้า การจัดการ และการบำบัดน้ำเสีย ของเสีย และสิ่งปฏิกูล	๑๒๙	๑๕๒	๑๓๙	๑๕๔	๑๕๑	๑๕๕	๐.๓
F การก่อสร้าง	๒,๖๗๙	๒,๖๐๔	๒,๖๖๐	๒,๕๖๘	๒,๘๓๖	๒,๙๒๕	๕.๘
G การขายส่งและการขายปลีก การซ่อมยานยนต์และจักรยานยนต์	๕,๔๕๘	๖,๐๖๕	๖,๙๗๗	๗,๒๗๑	๗,๖๗๒	๗,๙๑๒	๑๓.๐
H การขนส่งและสถานที่เก็บสินค้า	๑,๐๒๗	๑,๑๐๘	๑,๒๓๘	๑,๔๓๗	๑,๕๔๑	๑,๗๕๗	๒.๙
I ที่พักแรมและบริการด้านอาหาร	๒๕๑	๒๗๓	๒๙๒	๓๓๐	๓๗๒	๔๑๗	๐.๗
J ข้อมูลข่าวสารและการสื่อสาร	๔๗๖	๕๖๐	๕๒๘	๖๖๐	๖๗๐	๖๘๒	๑.๑
K กิจกรรมทางการเงินและการประกันภัย	๓,๖๑๙	๔,๐๕๕	๔,๗๕๙	๔,๙๗๑	๕,๒๖๐	๕,๗๔๐	๙.๕
L กิจกรรมอสังหาริมทรัพย์	๒,๐๒๙	๒,๒๒๕	๒,๖๘๕	๒,๘๕๘	๒,๙๖๗	๒,๗๒๑	๕.๕
M กิจกรรมทางวิชาชีพ วิทยาศาสตร์ และเทคนิค	๑๔	๑๔	๑๕	๑๖	๑๙	๒๖	๐.๐
N กิจกรรมการบริหารและการบริการสนับสนุน	๕๘	๖๐	๖๓	๗๑	๘๔	๙๕	๐.๒
O การบริหารราชการ การป้องกันประเทศ และการประกันสังคมภาคบังคับ	๒,๗๓๘	๒,๙๐๑	๒,๙๗๓	๓,๐๖๒	๓,๒๘๒	๓,๓๓๑	๕.๕
P การศึกษา	๑๐,๙๕๑	๑๐,๖๕๒	๑๐,๘๘๑	๑๑,๕๕๑	๑๑,๑๙๐	๑๐,๙๗๔	๑๘.๑
Q กิจกรรมด้านสุขภาพและงานสังคมสงเคราะห์	๑,๖๑๙	๑,๖๘๖	๑,๗๙๑	๑,๘๙๐	๒,๐๗๑	๒,๑๘๑	๓.๖
R ศิลปะ ความบันเทิง และนันทนาการ	๖๕	๖๕	๘๒	๙๗	๑๑๓	๑๓๕	๐.๒
S กิจกรรมบริการด้านอื่นๆ	๖๕๒	๖๘๑	๖๘๓	๗๐๐	๖๙๒	๖๘๕	๑.๑
Gross Provincial Product (GPP)	๔๘,๕๘๓	๕๐,๕๗๙	๕๕,๖๕๔	๕๗,๐๓๐	๕๙,๐๗๘	๖๐,๗๓๗	๑๐๐.๐
Per Capita GPP (Baht)	๕๑,๘๖๔	๕๔,๐๖๐	๕๙,๗๒๗	๖๑,๓๙๗	๖๓,๘๔๗	๖๕,๙๐๐	
Population (๑,๐๐๐ persons)	๙๓๗	๙๓๖	๙๓๒	๙๒๙	๙๒๕	๙๒๒	

ที่มา : สำนักงานสภาพัฒนาการเศรษฐกิจและสังคมแห่งชาติ

## รายงานภาวะเศรษฐกิจการคลังจังหวัดสกลนคร ประจำเดือน พฤษภาคม ๒๕๖๔

“เครื่องชี้เศรษฐกิจจังหวัดสกลนครในเดือนพฤษภาคม ๒๕๖๔ บ่งชี้เศรษฐกิจจังหวัดมีสัญญาณชะลอตัวเมื่อเทียบกับเดือนเดียวกันของปีก่อนและชะลอตัวจากเดือนก่อนหน้า ในด้านอุปทานชะลอตัวจากภาคอุตสาหกรรมชะลอตัว ภาคเกษตรกรรมขยายตัว ส่วนภาคบริการหดตัว จากจำนวนผู้โดยสารผ่านสนามบินลดลง โดยด้านอุปสงค์ชะลอตัวจากการบริโภคภาคเอกชนชะลอตัว การใช้จ่ายภาครัฐและดัชนีการลงทุนภาคเอกชนขยายตัว อย่างไรก็ตามการระบาดของโรคไวรัส COVID-๑๙ ระลอกใหม่อาจส่งผลกระทบต่อเศรษฐกิจหดตัวในระยะยาว ส. สำหรับด้านเสถียรภาพทางเศรษฐกิจอัตราเงินเฟ้อและการจ้างงานลดลง”

**เศรษฐกิจด้านอุปทาน (การผลิต)** “เครื่องชี้เศรษฐกิจจังหวัดสกลนครในเดือนพฤษภาคม ๒๕๖๔ บ่งชี้เศรษฐกิจจังหวัดมีสัญญาณชะลอตัวเมื่อเทียบกับเดือนเดียวกันของปีก่อนและชะลอตัวจากเดือนก่อนหน้า ในด้านอุปทานชะลอตัวจากภาคอุตสาหกรรมชะลอตัว ภาคเกษตรกรรมขยายตัว ส่วนภาคบริการหดตัว จากจำนวนผู้โดยสารผ่านสนามบินลดลง โดยด้านอุปสงค์ชะลอตัวจากการบริโภคภาคเอกชนชะลอตัว การใช้จ่ายภาครัฐและดัชนีการลงทุนภาคเอกชนขยายตัว อย่างไรก็ตามการระบาดของโรคไวรัส COVID-๑๙ ระลอกใหม่อาจส่งผลกระทบต่อเศรษฐกิจหดตัวในระยะยาว ส. สำหรับด้านเสถียรภาพทางเศรษฐกิจอัตราเงินเฟ้อและการจ้างงานลดลง”

เครื่องชี้เศรษฐกิจด้านอุปทาน (Supply Side) (สัดส่วนต่อ GPP)	ปี 2563	ปี 2564				
		Q1	มี.ค.	เม.ย.	พ.ค.	YTD
ดัชนีผลผลิตภาคเกษตรกรรม (%yoy)	9.7	3.0	7.0	6.4	7.5	5.1
โครงสร้างสัดส่วน (23%)						
ดัชนีผลผลิตภาคอุตสาหกรรม (%yoy)	-1.2	1.8	1.7	2.2	1.8	1.9
โครงสร้างสัดส่วน (10%)						
ดัชนีผลผลิตภาคบริการ (%yoy)	-22.0	-45.6	-19.0	251.2	-2.5	-26.3
โครงสร้างสัดส่วน (67%)						

เศรษฐกิจด้านอุปสงค์ (การใช้จ่าย) พบว่า มีสัญญาณชะลอตัวเมื่อเทียบกับช่วงเดือนเดียวกันของปีก่อน สะท้อนได้จาก ดัชนีการบริโภคภาคเอกชน ชะลอตัวร้อยละ ๔๐.๖ เมื่อเทียบกับช่วงเดือนเดียวกันของปีก่อน และชะลอตัวจากเดือนก่อนที่ขยายตัวร้อยละ ๘๗.๖ สะท้อนจากจำนวนภาชิมูลค่าเพิ่มค้าปลีกค้าส่ง ชะลอตัวร้อยละ ๓๙.๗ จำนวนรถจักรยานยนต์จดทะเบียนใหม่ชะลอตัวร้อยละ ๓๕.๒ ดัชนีการใช้จ่ายภาครัฐ ขยายตัวร้อยละ ๘.๗ ชะลอตัวเมื่อเทียบกับช่วงเดือนเดียวกันของปีก่อนที่ขยายตัวร้อยละ ๑๒.๔ เป็นผลมาจากส่วนราชการในจังหวัดสกลนคร มียอดการเบิกจ่ายงบลงทุนเพิ่มขึ้น ได้แก่ กรมชลประทาน กรมทางหลวง กรมทางหลวงชนบท และสำนักงานคณะกรรมการการศึกษาขั้นพื้นฐาน และงบประจำมียอดการเบิกจ่ายเพิ่มขึ้น จากสำนักงานคณะกรรมการการศึกษาขั้นพื้นฐาน มหาวิทยาลัยราชภัฏสกลนคร สำนักงานปลัดกระทรวงสาธารณสุข และกรมการปกครอง และดัชนีการลงทุนภาคเอกชน ขยายตัวร้อยละ ๕.๕ เมื่อเทียบกับช่วงเดือนเดียวกันของปีก่อนและชะลอตัวจากเดือนก่อนหน้าที่ขยายตัวร้อยละ ๙.๑ จากการเพิ่มขึ้นของจำนวนรถยนต์ที่จดทะเบียนใช้ในการพาณิชย์ สินเชื่อเพื่อการลงทุนชะลอตัวร้อยละ ๕.๖ ส่วนพื้นที่อนุญาตก่อสร้างหดตัวร้อยละ -๖.๔

เครื่องชี้เศรษฐกิจด้านการใช้จ่าย (Demand Side)	ปี 2563	ปี 2564				
		Q1	มี.ค.	เม.ย.	พ.ค.	YTD
ดัชนีการบริโภคภาคเอกชน (%yoy)	1.1	5.4	21.8	87.6	40.6	22.4
ดัชนีการลงทุนภาคเอกชน (%yoy)	4.6	5.5	7.7	9.1	5.5	6.2
ดัชนีการใช้จ่ายภาครัฐ (%yoy)	24.3	8.8	2.1	12.4	8.7	9.5

**ด้านรายได้เกษตรกรในจังหวัด** พบว่า รายได้เกษตรกรในเดือนนี้หดตัวร้อยละ -9.8 เมื่อเทียบกับเดือนเดียวกันของปีก่อนและหดตัวต่อเนื่องจากเดือนก่อนที่หดตัวร้อยละ -5.7 เป็นผลจากราคาสินค้าเกษตรในภาพรวมหดตัวร้อยละ -16.1 จากราคาโคและกระป๋องลดลง ส่วนปริมาณผลผลิตภาคเกษตรขยายตัวร้อยละ 7.5 จากปริมาณการผลิตยางพาราเพิ่มขึ้น

**ด้านการเงิน** พบว่า ปริมาณเงินฝากชะลอตัวร้อยละ 1.7 เมื่อเทียบกับช่วงเดือนเดียวกันของปีก่อนและชะลอตัวจากเดือนก่อนที่ขยายตัวร้อยละ 2.8 ปริมาณสินเชื่อที่ชะลอตัวร้อยละ 5.6 เมื่อเทียบกับช่วงเดือนเดียวกันของปีก่อนและชะลอตัวจากเดือนก่อนที่ขยายตัวร้อยละ 9.4 เนื่องจากความต้องการสินเชื่ออุปโภคบริโภคส่วนบุคคลและภาคเอกชนเพิ่มขึ้น

เครื่องชี้ด้านรายได้เกษตรกรและด้านการเงิน	ปี 2563	ปี 2564				
		Q1	มี.ค.	เม.ย.	พ.ค.	YTD
ดัชนีรายได้เกษตรกร (%yoy)	12.7	-7.6	-5.1	-5.7	-9.8	-7.9
ปริมาณเงินฝากรวม (%yoy)	-1.6	4.2	4.2	2.8	1.7	4.2
ปริมาณสินเชื่อรวม (%yoy)	1.3	8.2	8.2	9.4	5.6	8.2

**เสถียรภาพเศรษฐกิจ** พบว่า อัตราเงินเฟ้อทั่วไปของจังหวัดในเดือนพฤษภาคม 2564 หดตัวร้อยละ -0.4 เมื่อเทียบกับช่วงเดือนเดียวกันของปีก่อน หดตัวจากเดือนก่อนที่ขยายตัวร้อยละ 0.4 จากดัชนีหมวดน้ำมันเชื้อเพลิงลดลง (น้ำมันดีเซล น้ำมันเบนซิน 95 แก๊สโซฮอล์ 95 แก๊สโซฮอล์ 91 E20) สำหรับการจ้างงานในเดือนพฤษภาคม 2564 หดตัวอยู่ที่ร้อยละ -1.1

เครื่องชี้เสถียรภาพเศรษฐกิจ	ปี 2563	ปี 2564				
		Q1	มี.ค.	เม.ย.	พ.ค.	YTD
อัตราเงินเฟ้อ (Inflation Rate) (%yoy)	-3.8	-3.1	-2.7	0.4	-0.4	-1.9
การจ้างงาน (Employment) (%yoy)	2.9	3.0	3.0	-1.1	-1.1	3.0

**ด้านการคลัง** ในเดือนพฤษภาคม 2564 พบว่า ผลการเบิกจ่ายเงินงบประมาณในภาพรวมของส่วนราชการในจังหวัดสกลนคร มียอดเบิกจ่ายรวมทั้งสิ้น 2,669.7 ล้านบาท เพิ่มขึ้นร้อยละ 5.4 เมื่อเทียบกับช่วงเดือนเดียวกันของปีก่อน โดยงบประจ. มียอดเบิกจ่าย 2,161.1 ล้านบาท เพิ่มขึ้นร้อยละ 5.4 เมื่อเทียบกับช่วงเดือนเดียวกันของปีก่อน และงบลงทุนมียอดเบิกจ่าย 508.6 ล้านบาท เพิ่มขึ้นร้อยละ 38.0 เมื่อเทียบกับช่วงเดือนเดียวกันของปีก่อน เนื่องจากกรมชลประทาน กรมทางหลวง กรมทางหลวงชนบท และสำนักงานคณะกรรมการการศึกษาขั้นพื้นฐานเบิกจ่ายเพิ่มขึ้น สำหรับผลการจัดเก็บรายได้ในเดือนพฤษภาคม 2564 มีจำนวนทั้งสิ้น 123.4 ล้านบาท เพิ่มขึ้นร้อยละ 52.2 เมื่อเทียบกับเดือนเดียวกันของปีก่อน เนื่องจากการจัดเก็บรายได้ของสำนักงานสรรพากรพื้นที่สกลนคร สำนักงานสรรพสามิตพื้นที่สกลนคร สำนักงานธนารักษ์พื้นที่สกลนคร จัดเก็บรายได้เพิ่มขึ้น สำหรับดุลเงินงบประมาณเดือนพฤษภาคม 2564 พบว่าขาดดุล -2,085.1 ล้านบาท

## การวิเคราะห์ข้อมูลสังคมและความมั่นคง

การดำเนินงานภารกิจด้านการรักษาความสงบเรียบร้อยของประชาชนและความมั่นคงภายใน เป็นสิ่งที่ทุกภาคส่วนต้องให้ความสำคัญ เนื่องจากความสงบเรียบร้อยและความมั่นคงเป็นปัจจัยที่ทำให้สังคมชุมชน สามารถอยู่ร่วมกันได้อย่างสงบสุข จังหวัดสกลนคร ซึ่งมีบทบาทตามภารกิจในการรักษาความสงบเรียบร้อยของ ประชาชนและความมั่นคงภายในที่สำคัญหลายภารกิจ เช่น การสืบสวนสอบสวนคดีอาญา การควบคุมกิจการที่มีผลกระทบต่อประชาชนและสังคม งานกิจการมวลชน การรักษาความมั่นคงชายแดน งานการข่าว การจัดการปัญหาสถานะบุคคล เป็นต้น ทั้งนี้ การจะก่อให้เกิดความสงบสุขได้อย่างแท้จริง การปฏิบัติงานจะต้องมีการบูรณาการร่วมกับหน่วยงานที่เกี่ยวข้อง เพื่อสร้างระบบการรักษาความสงบเรียบร้อย และความมั่นคงภายในให้ได้มาตรฐาน มีความเป็นธรรม สร้างความเชื่อมั่น ได้รับการยอมรับจากประชาชน องค์กร/หน่วยงานทั้งภายในประเทศและต่างประเทศ สถานการณ์ในปัจจุบันที่จังหวัดสกลนครเผชิญอยู่ ไม่ว่าจะเป็นปัญหาสังคมปัญหาอาชญากรรม ปัญหาความคิดเห็นที่แตกต่างของประชาชน หรือปัญหาความไม่สงบเรียบร้อยภายใน ซึ่งจังหวัดสกลนครเป็นผู้รับผิดชอบหรือสนับสนุนเพื่อแก้ไขปัญหาหรือกำหนดมาตรการในการดำเนินงาน ทั้งนี้การดำเนินการในการรักษาความสงบ เรียบร้อยและความมั่นคงทุกด้านที่อยู่ในอำนาจหน้าที่ฝ่ายปกครอง ซึ่งเป็นฝ่ายพลเรือนต้องมีการบูรณาการกับ หน่วยงานความมั่นคงอื่น ๆ ที่เกี่ยวข้อง ไม่ว่าจะเป็น สภากาชาดแห่งชาติ กองอำนวยการรักษาความมั่นคง ภายใน ทหาร ตำรวจ ฯลฯ เพื่อคุ้มครองและรักษาไว้ซึ่งความปลอดภัย และความผาสุกในชีวิตและทรัพย์สินของ ประชาชนและประเทศในภาพรวม ดังนี้

### ๑) ภัยคุกคาม

จังหวัดสกลนคร มีภัยคุกคาม ได้แก่ ปัญหายาเสพติด ปัญหาผู้หลบหนีเข้าเมือง ปัญหาการทำลายป่าไม้ ปัญหาการก่อการร้าย ปัญหาการค้าอาวุธ ปัญหาการค้ามนุษย์ และปัญหาการฟอกเงิน อาชญากรรมคอมพิวเตอร์ ซึ่งปัญหาส่วนใหญ่อยู่ในระดับปกติ และไม่รุนแรง มีเพียงปัญหายาเสพติด ที่มีระดับรุนแรงในบางอำเภอ คือ อำเภอเมืองสกลนคร อำเภอสว่างแดนดิน อำเภวาริชภูมิ อำเภอเต่างอย

### ๒) การป้องกันปราบปรามอาชญากรรม

การป้องกันปราบปรามอาชญากรรม แบ่งออกเป็น ๔ กลุ่ม ได้แก่ กลุ่มที่ ๑ เป็นคดีประเภทเกี่ยวกับชีวิตร่างกายและเพศ กลุ่มที่ ๒ เป็นคดีประเภทเกี่ยวกับทรัพย์สิน กลุ่มที่ ๓ เป็นคดีประเภทพิเศษ และกลุ่มที่ ๔ เป็นคดีประเภทที่รัฐเป็นผู้เสียหาย

### ๓) การจัดระเบียบสังคม

ด้วยในปัจจุบันจังหวัดสกลนคร มีสถานประกอบกิจการที่เสี่ยงต่อการทำผิดกฎหมาย ที่เกี่ยวกับการรักษาความสงบเรียบร้อยของสังคมอยู่หลายประเภท โดยสถานประกอบกิจการแต่ละประเภทเหล่านี้ จะมีกฎหมายบัญญัติขึ้นมาเพื่อกำกับดูแลและการดำเนินกิจการ กำหนดให้มีเจ้าหน้าที่หรือพนักงานเจ้าหน้าที่ทำหน้าที่ตรวจสอบ ควบคุม กำกับดูแล ให้สถานประกอบกิจการดำเนินกิจการเป็นไปตามแนวทางที่ถูกต้องและมีมาตรฐาน ไม่ก่อให้เกิดความเดือดร้อนต่อสังคมและศีลธรรมอันดีของประชาชน รวมทั้งความสงบเรียบร้อยของสังคม จากสถิติข้อมูลสถานประกอบกิจการดังกล่าวข้างต้นในพื้นที่จังหวัดสกลนคร แบ่งเป็นประเภทได้ดังนี้ สถานบริการร้าน เกมส์อินเทอร์เน็ต คาราโอเกะ โรงรับจำนำ ร้านจำหน่ายสุราทุกประเภท ร้านจำหน่ายยาสูบทุกประเภท สถานที่ทำสุราชุมชน เป็นต้น

นอกจากสถานประกอบกิจการข้างต้นแล้ว ยังพบว่าในพื้นที่จังหวัดสกลนครมีการดำเนินกิจกรรมของกลุ่มบุคคล อันมีผลกระทบต่อความสงบเรียบร้อยของสังคม เช่น การเรียไร ตามกฎหมายว่าด้วยการควบคุมการเรียไร พ.ศ.๒๕๘๗ การเล่นเกมพนันโดยไม่ได้รับอนุญาต ตาม พ.ร.บ.การพนัน พ.ศ.๒๕๗๘

ปัจจุบันปรากฏว่าสถานประกอบกิจการและการดำเนินกิจกรรมดังกล่าว มีแนวโน้มเพิ่มขึ้นอย่างมากในตำบลหมู่บ้าน ทำให้เกิดความไม่สงบเรียบร้อยขึ้นในสังคมและเป็นเหตุของปัญหาการแพร่ระบาดของยาเสพติดในหมู่บ้าน ประกอบกับพนักงานเจ้าหน้าที่ผู้ปฏิบัติงานในการควบคุมกำกับดูแลให้เป็นไปตามกฎหมายมีจำนวนน้อย ดูแลไม่ทั่วถึง เป็นสาเหตุให้ผู้ประกอบการกระทำการฝ่าฝืนบทบัญญัติของกฎหมาย



สร้างความเดือดร้อนให้แก่สังคมและประชาชน จนมีการร้องเรียนขอความเป็นธรรมไปยังหน่วยงานที่รับผิดชอบ กำกับดูแล และมีการจับกุมดำเนินคดีแก่ผู้ที่เกี่ยวข้องอยู่เป็นประจำ ดังนั้น ในการแก้ปัญหาดังกล่าว จึงจำเป็นต้องอย่างยิ่งที่เจ้าหน้าที่ของรัฐต้องสร้างเครือข่ายหรือผู้ช่วยในการกำกับดูแลสถานประกอบกิจการและการดำเนินกิจกรรมอันขัดต่อความสงบเรียบร้อยของสังคมเหล่านี้ขึ้นในพื้นที่ตำบล หมู่บ้าน เพื่อเป็นหู เป็นตา และรายงานข่าวหรือเบาะแสการกระทำผิดให้เจ้าหน้าที่ของรัฐผู้เกี่ยวข้อง

#### ๔) การส่งเสริมการปกครองระบอบประชาธิปไตยอันมีพระมหากษัตริย์ทรงเป็นประมุข และดำรงไว้ซึ่งสถาบันหลักของชาติในระดับพื้นที่

สถานการณ์การปกครองระบอบประชาธิปไตยในพื้นที่จังหวัดสกลนครที่ผ่านมาจังหวัดสกลนครมีสมาชิกสภาผู้แทนราษฎร จำนวน ๖ คน โดยแบ่งการเลือกตั้งออกเป็น ๖ เขต การเลือกตั้งเมื่อวันที่ ๒๔ มีนาคม ๒๕๖๒ จำนวนผู้มีสิทธิเลือกตั้ง ๘๘๘,๙๒๕ คน จำนวนผู้มาใช้สิทธิเลือกตั้ง ๖๑๐,๙๓๘ คน คิดเป็นร้อยละ ๖๘.๗๓ จากสถานการณ์ข้างต้น ถึงแม้ว่าจะไม่ปรากฏความขัดแย้งทางความคิดทางการเมืองจนเป็นมูลเหตุให้เกิดความรุนแรง แต่จำเป็นต้องมีกิจกรรมแผนงานส่งเสริมการปกครองระบอบประชาธิปไตยอันมีพระมหากษัตริย์ทรงเป็นประมุข และดำรงไว้ซึ่งสถาบันหลักของชาติในระดับพื้นที่ เพื่อสร้างความรู้ความเข้าใจ ที่ถูกต้องเกี่ยวกับการปกครองระบอบประชาธิปไตยอันมีพระมหากษัตริย์ทรงเป็นประมุข ส่งเสริมกระบวนการเรียนรู้และกล่อมเกลางานสังคม เพื่อปลูกฝังบ่มเพาะความรู้สึกรักชาติที่ถูกต้องเกี่ยวกับสถาบันพระมหากษัตริย์ การสร้างกิจกรรมเสริมสร้างความจงรักภักดีและเทิดทูนสถาบัน การสร้างเครือข่ายเพื่อเผยแพร่ประชาสัมพันธ์ ข้อมูลต่าง ๆ และสกัดกั้นการเผยแพร่ความคิดและทัศนคติที่ไม่เหมาะสมต่อการปกครองระบอบประชาธิปไตยอันมีพระมหากษัตริย์ทรงเป็นประมุข และสถาบันหลักของชาติ ตลอดจนการลดเงื่อนไขทางสังคม เพื่อไม่ให้เกิดการนำความแตกต่างหรือความรู้สึกเกลียดชังในสังคมไปสร้างประเด็นปัญหาต่าง ๆ

#### การวิเคราะห์ข้อมูลทรัพยากรธรรมชาติและสิ่งแวดล้อม

##### ๑. การวิเคราะห์ข้อมูลทรัพยากรธรรมชาติและสิ่งแวดล้อม

###### ๑.๑ ทรัพยากรดินและที่ดิน

ดินในพื้นที่จังหวัดสกลนครแบ่งออกได้เป็น ๒ กลุ่มใหญ่ได้แก่ บริเวณเทือกเขาทางตอนใต้เป็นดินบนภูเขาที่ลาดเชิงเขาทั่วไป ส่วนบริเวณที่ราบเป็นดินเกิดบนที่ราบชั้นบันไดสูงที่เก่าๆ ของลำน้ำดินเกิดบนที่ราบชั้นบันไดสูงที่เก่าๆ ของลำน้ำเป็นดินที่มีความสมบูรณ์ต่ำมาก ดินส่วนใหญ่เป็นดินปนทราย ซึ่งมีโครงสร้าง ไม่คงทนเมื่อมีฝนตกทำให้เกิดการกัดกร่อนผิวดินสูง โดยเฉพาะบริเวณที่ว่างเปล่าเป็นเหตุให้ดินถูกน้ำที่ซึมลงไป ซะล้างอาหารและสิ่งที่เป็นประโยชน์ต่อพืชลงไปยังส่วนลึกพื้นเขตของรากพืชที่จะดูดเอามาเลี้ยงลำต้นได้ การปรับปรุงดินทำได้ค่อนข้างลำบากเพราะการใส่ปุ๋ยอย่างเดียวยังไม่เพียงพอ จะต้องดูแลเรื่องการชลประทานและการจัดการบำรุงรักษาดินอื่น ๆ พร้อมกันไปด้วย

นอกจากปัญหาความอุดมสมบูรณ์ของดินต่ำแล้ว จังหวัดสกลนครยังประสบปัญหาด้านดินเค็มตามผลการสำรวจของกรมพัฒนาที่ดิน พบว่า จังหวัดมีพื้นที่ดินเค็มระดับต่าง ๆ คือที่กลุ่มมีเกลือมาก ๒๐๓.๖๔ ตารางกิโลเมตร คิดเป็นร้อยละ ๒.๑ ของพื้นที่รวมทั้งจังหวัด กลุ่มมีเกลือปานกลาง ๑๕๖.๕๗ ตารางกิโลเมตร คิดเป็นร้อยละ ๑.๖ กลุ่มมีเกลือน้อย ๑,๓๖๓.๐๖ ตารางกิโลเมตร คิดเป็นร้อยละ ๑๔.๒ และที่สูงประกอบด้วยหินที่มีเกลืออีก ๑,๔๓๓.๑๘ ตารางกิโลเมตร คิดเป็นร้อยละ ๑๔.๙

จังหวัดสกลนคร มีพื้นที่เสี่ยงต่อการเกิดดินเค็มที่มีสาเหตุจากการทำเกลือสินเธาว์ ปัญหาแผ่นดินทรุดตัวเป็นปัญหาผลกระทบต่อสิ่งแวดล้อมทางกายภาพ พื้นที่ปรากฏปัญหาแผ่นดินทรุดตัวประกอบด้วยและมีแนวโน้มมากขึ้นในอนาคต

## ๑.๒ ทรัพยากรป่าไม้

พื้นที่ป่าไม้จังหวัดสกลนครในปัจจุบัน พบในบริเวณที่อยู่ใกล้กับแนวเทือกเขาภูพาน เป็นส่วนใหญ่ นอกจากนั้นจะกระจายเป็นหย่อมๆ ตามท้องที่อำเภอต่าง ๆ ภายในจังหวัดสำหรับสภาพป่าไม้ที่ยังคงความอุดมสมบูรณ์ตามธรรมชาติอยู่จะพบในท้องที่อำเภอภูพาน อำเภอส่องดาว อำเภอเต่างอย และอำเภอโคกศรีสุพรรณ โดยป่าที่พบส่วนใหญ่มีลักษณะเป็นป่าผลัดใบ ป่าเต็งรัง ประเภทป่าแดง และป่าโปร่ง พันธุ์ไม้ที่สำคัญที่พบ ได้แก่ ไม้เต็ง ไม้รัง ไม้พลวง ไม้ยาง ไม้ประดู่ ไม้มะค่าโมง ไม้มะค่าแต้ ไม้แดง และไม้ไผ่ป่า เป็นต้น สกลนคร มีพื้นที่ป่ารวมกันทั้งหมด ๑,๐๕๗,๐๑๕.๒๐ ไร่ โดยลดลงจากปีที่แล้ว ร้อยละ ๓.๓๐ ซึ่งเกิดจากการบุกรุกพื้นที่ป่า

## ๑.๓ ทรัพยากรน้ำ

จังหวัดสกลนคร มีแม่น้ำ ห้วย ลำธาร คลอง จำนวน ๒๗๐ สาย ซึ่งในจำนวนนี้ มีที่ใช้งานได้ในฤดูแล้ง จำนวน ๒๖๖ สาย มีหนอง บึง จำนวน ๒๐๒ แห่ง ที่มีสภาพใช้งานได้ฤดูแล้งได้ทุกแห่ง และมีแหล่งน้ำอื่น ๆ อีกจำนวน ๑๑ แห่ง ที่มีสภาพใช้งานได้ฤดูแล้งทุกแห่งเช่นเดียวกันแหล่งน้ำที่สำคัญของจังหวัดสกลนคร นอกจากน้ำฝนแล้วยังได้แก่ น้ำท่า ซึ่งประกอบด้วย แหล่งน้ำธรรมชาติหลายสาย อันมีต้นน้ำอยู่ในบริเวณเทือกเขาภูพาน ลำน้ำที่สำคัญ ได้แก่ ลำน้ำสงคราม ลำน้ำยาม ลำน้ำอูน ลำน้ำก่ำ พื้นที่ชุ่มน้ำหนองหาร

## ๒. สถานการณ์ด้านสิ่งแวดล้อม

สถานการณ์คุณภาพน้ำ ปี ๒๕๖๑ หนองหารเป็นแหล่งน้ำจัดผิวดินธรรมชาติที่ใหญ่เป็นอันดับสองของประเทศและใหญ่ที่สุดของภาคตะวันออกเฉียงเหนือครอบคลุมพื้นที่ ๑๒๓ ตารางกิโลเมตร อยู่ในเขตอำเภอเมืองสกลนคร และอำเภอโพนนาแก้วพื้นที่ลุ่มน้ำ ๗๗,๐๑๖ ไร่ ลำห้วยแหล่งต้นน้ำ ๑๖ สาย และ ๑๖ เกาะปริมาณน้ำในฤดูฝน ๑๙๘ ล้านลูกบาศก์เมตร ปริมาณน้ำในฤดูแล้ง ๑๑๙ ลูกบาศก์เมตร การใช้ประโยชน์ที่ดินรอบหนองหารมีการใช้ประโยชน์หลากหลายได้แก่การประมง การเลี้ยงสัตว์ การเกษตรกรรม และการทำนา คุณภาพน้ำหนองหารเฉลี่ยจัดอยู่ในเกณฑ์ ดี - เสื่อมโทรม

น้ำอูน มีเขื่อนสร้างเพื่อปิดกั้นลำน้ำอูน ที่อำเภอพังโคน จังหวัดสกลนคร เป็นเขื่อนดินสูง ๒๙.๕๐ เมตร สันเขื่อนยาว ๓,๐๐๐ เมตร เก็บน้ำได้ ๕๒๐ ล้านลูกบาศก์เมตร สร้างเมื่อ พ.ศ.๒๕๑๐ ตัวเขื่อนเสร็จเมื่อ พ.ศ.๒๕๑๗ มีพื้นที่ลุ่มน้ำประมาณ ๓,๕๔๒.๘๙ ตารางกิโลเมตร และมีปริมาณน้ำท่า ๑,๓๙๐.๙๑ ล้านลูกบาศก์เมตร/ปี มีการใช้ประโยชน์ที่ดินรอบแม่น้ำที่หลากหลายนอกเหนือจาก การประมง การเลี้ยงสัตว์ การเลี้ยงปลาในกระชัง การเกษตรกรรมคุณภาพน้ำในแม่น้ำอูน จัดอยู่ในเกณฑ์คุณภาพน้ำดี - เสื่อมโทรม หรืออยู่ในแหล่งน้ำผิวดินประเภทที่ ๒ - ๔ (เพื่อการอนุรักษ์สัตว์น้ำ การประมงการเกษตรและเพื่อการอุตสาหกรรม) โดยมีค่าออกซิเจนละลายน้ำอยู่ในช่วง ๖.๙๒ - ๘.๗๖ มิลลิกรัม/ลิตร ค่าปริมาณโคลิฟอร์มแบคทีเรียอยู่ในช่วง ๑๕๐ - ๙๓๐ MPN/๑๐๐ ml และค่าปริมาณฟิคอลโคลิฟอร์มแบคทีเรียอยู่ในช่วง <math>< ๓๐ - ๔๓๐ \text{ MPN/๑๐๐ ml}</math> ซึ่งเป็นปัญหาที่พบคือมีค่าปริมาณโคลิฟอร์มแบคทีเรีย และปริมาณฟิคอลโคลิฟอร์มแบคทีเรียปริมาณค่อนข้างสูง มีบางสถานีที่ดำเนินการตรวจวิเคราะห์ดัชนีคุณภาพน้ำโลหะหนัก ได้แก่ สถานี ON ๐๑ สถานี NH ๐๒ และสถานี ON ๐๒ ซึ่งทุกสถานีที่ทำการตรวจวิเคราะห์ปีละ ๓ ครั้ง มีค่าไม่เกินมาตรฐานคุณภาพในแหล่งน้ำผิวดินตามประกาศคณะกรรมการสิ่งแวดล้อมแห่งชาติฉบับที่ ๘ (พ.ศ. ๒๕๓๗)

การใช้ประโยชน์ที่ดินบริเวณรอบแม่น้ำมีการใช้ประโยชน์ที่หลากหลายกิจกรรม ได้แก่ การทำประมง การเลี้ยงสัตว์ การเลี้ยงปลาในกระชัง การเกษตรกรรม และการทำนาเกลือ ในหลายพื้นที่ เช่น บ้านโนนสะอาด อำเภอเซกา จังหวัดหนองคาย ซึ่งประกอบกิจการทำนาเกลือสินเธาว์ โดยวิธีการสูบน้ำเกลือจากใต้ดินบริเวณกลางแม่น้ำสงครามเพื่อนำมาต้มทำเกลือสินเธาว์

คุณภาพน้ำในแม่น้ำสงครามจัดอยู่ในเกณฑ์คุณภาพน้ำดี-พอใช้หรืออยู่ในแหล่งน้ำผิวดินประเภทที่ ๒ - ๓ (เพื่อการอนุรักษ์สัตว์น้ำการประมงการเกษตร) โดยมีค่าออกซิเจนละลายน้ำอยู่ในช่วง ๘.๖๒ - ๑๒.๑๙ มิลลิกรัม/ลิตร ค่าปริมาณโคลิฟอร์มแบคทีเรียอยู่ในช่วง ๙๐ - ๙๓๐ MPN/๑๐๐ ml และค่าปริมาณ ฟิคอลโคลิฟอร์มแบคทีเรียอยู่ในช่วง ๓๖ - ๙๓๐ MPN/๑๐๐ ml และพบว่าแม่น้ำสงคราม มีค่าการนำไฟฟ้าค่อนข้างสูง

### ๓. ระบบบำบัดน้ำเสีย

๑) ระบบบำบัดน้ำเสียโดยวิธีธรรมชาติ อำเภอเมืองสกลนคร จังหวัดสกลนคร สามารถรองรับน้ำเสียได้ ๑๖,๐๐๐ ลบ.ม.ต่อวัน มีสถานีสูบน้ำเสีย ๒ แห่ง คือ โรงงานปรับปรุงคุณภาพน้ำ และสถานีสูบน้ำเสียคูหมากเสือ น้ำเสียจะถูกบำบัดโดยไหลเข้าสู่ระบบบำบัดผ่านบ่อฝั่ม และแบบพืชน้ำ (บึงประดิษฐ์) จึงจะปล่อยไหลลงสู่หนองหาร

๒) ระบบบำบัดน้ำเสียหนองสนม เป็นระบบบำบัดน้ำเสียโดยวิธีธรรมชาติผสมผสานกับเทคโนโลยีแบบประหยัด ในฤดูฝนระบบน้ำเสียหนองสนมจะกลายเป็นทางระบายน้ำฝนที่มีน้ำไหลหลากท่วมระบบบำบัด ต้นพืชในระบบถูกทำลาย กังหันชัยพัฒนาที่มีสภาพชำรุดไม่สามารถใช้งานได้

๓) ระบบบำบัดน้ำเสียเทศบาลตำบลท่าแร่และโรงบำบัดน้ำเสียเทศบาลตำบลท่าแร่ โรงบำบัดน้ำเสียเทศบาลตำบลท่าแร่ จังหวัดสกลนครเป็นระบบบำบัดแบบบ่อฝั่มขนาด ๒,๐๕๔ ลบ.ม./วัน ปัญหาที่ประสบเกี่ยวกับประสิทธิภาพของระบบบำบัดน้ำเสียในช่วงฤดูแล้งเพราะปริมาณน้ำเสียที่เข้าสู่ระบบน้อยกว่าที่ออกแบบไว้

### ๔. ขยะมูลฝอย

#### ๑) สถานการณ์ขยะมูลฝอยในภาพรวม

สถานการณ์ขยะมูลฝอยในภาพรวมของจังหวัดสกลนคร มีมูลฝอยทั่วไปชุมชน ประมาณ ๑,๐๔๐ ตันต่อวัน แบ่งเป็นมูลฝอยที่เกิดจากเทศบาล/อบต. ที่มีการให้บริการ จำนวน ๔๓๑ ตันต่อวัน และเป็นมูลฝอยที่เกิดในเขตเทศบาล/อบต. ที่ไม่มีการให้บริการ ๖๐๙ ตันต่อวัน (พิจารณาจากอัตราการเกิดมูลฝอยเทศบาลนคร ๑.๘๙ กิโลกรัมต่อคนต่อวัน เทศบาลเมือง ๑.๑๕ กิโลกรัมต่อคนต่อวันเทศบาลตำบล ๑.๐๒ กิโลกรัมต่อคนต่อวัน องค์การบริหารส่วนตำบล ๐.๙๑ กิโลกรัมต่อคนต่อวัน : กรมควบคุมมลพิษ ปี ๒๕๕๐) มีสถานที่กำจัดมูลฝอยอย่างถูกหลักวิชาการ โดยเป็นการฝังกลบแบบถูกหลักสุขาภิบาล (Sanitary landfill) จำนวน ๓ แห่ง ได้แก่ ระบบกำจัดมูลฝอยเทศบาลนครสกลนคร เทศบาลตำบลพังโคนและเทศบาลตำบลท่าแร่ มีปริมาณมูลฝอยที่กำจัดถูกหลักวิชาการ ๑๖๑.๓๓ ตันต่อวัน คิดเป็นร้อยละ ๖๔.๘๔ ของปริมาณมูลฝอยที่เก็บรวบรวมได้ ส่วนปริมาณมูลฝอย จำนวน ๘๗.๖๗ ตันต่อวัน ถูกกำจัดในสถานที่กำจัดมูลฝอยแบบไม่ถูกหลักวิชาการกระจายทั่วไปในพื้นที่ ๑๘ อำเภอของจังหวัด ซึ่งก่อให้เกิดมูลฝอยสะสมตกค้างปริมาณ ๒๑,๘๖๙.๘๒ ตัน (อัตราการสะสมมูลฝอย ๑๙.๖๓ กิโลกรัมต่อคน) ส่งผลให้เป็นจังหวัดที่มีปริมาณมูลฝอยสะสมลำดับ ๕๖ ของประเทศ

#### ๒.๑.๓ การวิเคราะห์ประเด็นการพัฒนาที่เชื่อมโยงกับกรอบ ทิศทางการพัฒนาประเทศ ๔ มิติโดยใช้ตัวชี้วัดการพัฒนาระดับจังหวัด

การวิเคราะห์สถานการณ์การพัฒนาจังหวัดสกลนคร โดยคำนึงถึงความเชื่อมโยงกับกรอบทิศทางการพัฒนาระดับประเทศ จากข้อมูลจากตัวชี้วัดการพัฒนาระดับจังหวัด ซึ่งสำนักงานคณะกรรมการพัฒนาเศรษฐกิจแห่งชาติ ได้จัดทำขึ้นมาพิจารณาประกอบการวิเคราะห์ข้อมูลข้อเท็จจริงของพื้นที่ เพื่อสะท้อนถึงการพัฒนางังหวัดสกลนคร โดยเปรียบเทียบกับค่ากลางของประเทศ และสามารถเชื่อมโยงสู่ประเด็นปัญหาและประเด็นการพัฒนาของจังหวัดได้ชัดเจนยิ่งขึ้น จากผลการวิเคราะห์สถานการณ์ของตัวชี้วัดการพัฒนาจังหวัดสกลนคร สรุปได้ดังนี้

## ๑. ภาพรวมสถานการณ์การพัฒนา

การพัฒนาในภาพรวมของจังหวัดสกลนครยังอยู่ในระดับสูงกว่าระดับประเทศ โดยตัวชี้วัดภาพรวม (Composite Index) มีค่ากลางอยู่ที่ ๓๑.๒๗ จังหวัดสกลนครเท่ากับ ๓๑.๘๐ ซึ่งสูงกว่าค่ากลาง ๐.๕๓ เมื่อพิจารณาทั้ง ๔ มิติ พบว่า มิติประสิทธิภาพของภาครัฐมีค่ากลางของประเทศอยู่ที่ ๔๕.๖๘ จังหวัดสกลนครเท่ากับ ๔๘.๒๕ ซึ่งสูงกว่าค่ากลาง ๒.๕๗ เมื่อพิจารณาจากข้อมูลตัวชี้วัดด้านการเติบโตทางเศรษฐกิจสีเขียว ค่ากลางของประเทศ อยู่ที่ ๒๒.๕๓ ของสกลนครอยู่ที่ ๓๒.๒๕ ซึ่งสูงกว่าค่ากลาง ๙.๗๑ และมีมิติด้านการเจริญเติบโตทางเศรษฐกิจมีค่ากลางของประเทศอยู่ที่ ๒๙.๗๓ จังหวัดสกลนครเท่ากับ ๓๐.๙๘ ซึ่งสูงกว่า ค่ากลาง ๑.๒๕ เมื่อพิจารณาจากข้อมูลตัวชี้วัดปรากฏว่าการออมเฉลี่ยต่อรายได้ของครัวเรือน อัตราการว่างงาน การเปลี่ยนแปลงของรายได้เฉลี่ยของครัวเรือน ตัวชี้วัดหลายตัวอยู่ในค่าที่ต่ำกว่าระดับประเทศ

ส่วนภาพรวมมิติการพัฒนาแบบทั่วถึง ค่ากลางระดับประเทศ ๒๗.๑๔ จังหวัดสกลนครเท่ากับ ๑๕.๗๑ ซึ่งต่ำกว่าค่ากลาง ๑๑.๔๓ ระดับการพัฒนาในมิติการพัฒนาแบบทั่วถึง ในภาพรวมยังไม่ดีนัก ตัวชี้วัดหลายตัวอยู่ ต่ำกว่าระดับค่ากลางของประเทศ เช่น ผู้ที่อยู่ในระบบประกันสังคมต่อกำลังแรงงาน ปีการศึกษาเฉลี่ยต่อประชากรไทยอายุ ๑๕ - ๕๙ ปี ค่าเฉลี่ย O-NET ประชากรที่อยู่ภายใต้เส้นความยากจน สัมประสิทธิ์การกระจายรายได้ เป็นต้น

## ๒. ประเด็นการพัฒนาที่สำคัญ

### ๒.๑ มิติการพัฒนาแบบทั่วถึง

ภาพรวมของมิตินี้อยู่ในเกณฑ์ต่ำ ตัวชี้วัดหลายตัวอยู่ต่ำกว่าระดับค่ากลางของประเทศ ได้แก่ ร้อยละประชากรที่อยู่ใต้เส้นความยากจน ค่าเฉลี่ยคะแนน O-NET อัตราส่วนแพทย์ต่อประชากร จำนวนปี การศึกษาเฉลี่ยประชากรไทยอายุ ๑๕ - ๕๙ ปี และร้อยละผู้อยู่ในระบบประกันสังคมต่อกำลังแรงงาน จากข้อมูลข้างต้น จังหวัดจึงควรเน้นด้านการประชาสัมพันธ์สิทธิประโยชน์ของระบบประกันสังคม ต่อผู้อยู่ในกำลังแรงงานและผู้ประกอบอาชีพ/ธุรกิจส่วนตัวให้เข้ากับระบบประกันสังคม ด้านการศึกษาพบว่าประชากร มีปีการศึกษาเฉลี่ยค่อนข้างต่ำ ควรมีระบบการติดตามประชากรที่อยู่ในวัยเรียนเพื่อแนะแนวการศึกษา อย่างต่อเนื่อง ซึ่งเป็นผลดีต่อครอบครัว จังหวัด และประเทศ ให้มีบุคลากรที่มีความรู้ความสามารถ

### ๒.๒ มิติการเติบโตทางเศรษฐกิจ

ภาพรวมของมิตินี้อยู่ในเกณฑ์สูงกว่าค่ากลาง โดยที่มีตัวชี้วัดที่สูงกว่าค่ากลาง ได้แก่ อัตรา การเปลี่ยนแปลงของรายได้เฉลี่ยของครัวเรือน การออมเฉลี่ยต่อรายได้ครัวเรือน อัตราการว่างงาน ซึ่งทั้ง ๔ ตัวชี้วัดนี้เป็นการเชื่อมโยงของรายได้-หนี้สิน-การออม และ GPP ดังนั้น เมื่อมีรายได้น้อยหรือรายได้ลดลง แต่ค่าใช้จ่ายคงที่หรือเพิ่มขึ้น ย่อมส่งผลถึงการออม และผลิตภัณฑ์มวลรวม GPP ของจังหวัดมีอัตราการ เปลี่ยนแปลงลดลง จังหวัดจึงควรส่งเสริมด้านอาชีพ เช่น การแปรรูปผลผลิตทางการเกษตร ผลิตภัณฑ์ OTOP การขึ้นทะเบียน GI กลุ่มวิสาหกิจชุมชน SMEs เพิ่มรายได้ให้ประชากรวัยแรงงาน และผู้สูงอายุที่ยังทำงานได้ เป็นการสร้างมูลค่าเพิ่ม GPP ของจังหวัดให้สูงขึ้นด้วย

### ๒.๓ มิติการเติบโตทางเศรษฐกิจสีเขียว

ภาพรวมของมิตินี้อยู่ในเกณฑ์ดี แต่ยังมีตัวชี้วัดบางตัวอยู่ต่ำกว่าระดับค่ากลางของประเทศ ได้แก่ การเปลี่ยนแปลงของพื้นที่ป่าไม้ ปริมาณขยะ สัดส่วนปริมาณไฟฟ้าภาคครัวเรือนต่อประชากร และ สัดส่วนปริมาณการใช้ไฟฟ้าภาคที่ไม่ใช่ครัวเรือนต่อ GPP ซึ่งทั้ง ๔ ตัวชี้วัดนี้ เป็นเรื่องของการใช้ ทรัพยากรธรรมชาติและการใช้พลังงานของจังหวัด จังหวัดจึงควรรณรงค์ส่งเสริมการปลูกป่า อนุรักษ์ป่าไม้ ที่เหลืออยู่ และให้มีการประหยัดพลังงานทั้งน้ำมันเชื้อเพลิงและไฟฟ้า เนื่องจากพลังงานทั้ง ๒ อย่าง ไม่สามารถผลิตได้เอง และยังถูกกำหนดราคาโดยผู้ผลิตต่างประเทศเท่านั้น จังหวัดยังสามารถสนับสนุน การผลิตพลังงานทดแทน เช่น นำผลผลิตทางการเกษตร ได้แก่ แกลบ เศษหมักหมม เศษวัสดุเหลือ เพื่อใช้ทดแทนน้ำมันเชื้อเพลิง

## ๒.๔ มิติประสิทธิภาพของภาครัฐ

ภาพรวมของมิตินี้สูงกว่าค่ากลางของประเทศ ซึ่งสะท้อนถึงความสามารถในการให้บริการด้านสาธารณสุขที่จำเป็นต่อการดำรงชีพต้องได้รับการปรับปรุงและการจัดการที่ดีขึ้นโดยครัวเรือนที่เข้าถึงไฟฟ้ามีมากขึ้น ความสามารถในการเบิกจ่ายงบประมาณของจังหวัดดีขึ้น รวมทั้งสถานพยาบาลที่ได้รับรองคุณภาพ HA จัดการได้ดีขึ้นมาก ส่วนครัวเรือนที่เข้าถึงน้ำประปา การเข้าถึงอินเทอร์เน็ต การจัดเก็บภาษีต่อรายได้รวมยังมีการจัดเก็บได้ไม่ครบถ้วน จำเป็นต้องหาแนวทางในการปรับปรุงแก้ไข โดยจะต้องมีการบริหารจัดการอย่างมีประสิทธิภาพ เพื่อให้ได้ประโยชน์สูงสุดกับทรัพยากรที่มีอยู่อย่างคุ้มค่าที่สุด

### ๒.๑.๔ ข้อมูลการวิเคราะห์การวิเคราะห์ศักยภาพ (SWOT) จังหวัดสกลนคร

การวิเคราะห์ปัจจัยสภาพแวดล้อมภายใน เป็นการประเมินผลการวิเคราะห์ตามสภาพพื้นที่และทรัพยากรของจังหวัดที่มีผลการวิเคราะห์ดังต่อไปนี้

จุดแข็ง (Strength : S)		จุดอ่อน (Weakness : W)	
S๑	ศูนย์ศึกษาการพัฒนาภูพานอันเนื่องมาจากพระราชดำริ เป็นแหล่งความรู้ ๒๖ ผลสำเร็จที่โดดเด่นในการประกอบอาชีพและดำรงชีวิตของประชาชนตามหลักปรัชญาเศรษฐกิจพอเพียง	W๑	มีรายได้เฉลี่ยต่อคนต่อปี ต่ำกว่า ๓๘,๐๐๐ บาท/คน/ปี (คนที่มีรายได้ต่ำกว่าเกณฑ์ จปฐ.) จำนวน ๒๕๘ ครัวเรือน คิดเป็นร้อยละ ๐.๑๐
S๒	พื้นที่การผลิตอุตสาหกรรมเหมาะสมแก่การทำเกษตรอินทรีย์	W๒	ผลสัมฤทธิ์ทางการเรียนการสอน O-NET ในระดับประถมศึกษาและมัธยมศึกษาอยู่ในระดับต่ำกว่าค่ากลางของประเทศ
S๓	หนองหารเป็นทะเลสาบน้ำจืดที่ใหญ่อันดับ ๒ ของประเทศ มีขนาด ๗๗,๐๑๖ ไร่ ที่มีศักยภาพที่จะพัฒนาไปสู่การเป็นแหล่งน้ำเพื่อการเกษตรและการท่องเที่ยว	W๓	จำนวนปีการศึกษาเฉลี่ยของประชากรอายุ ๑๕ - ๕๙ ปี ของจังหวัดสกลนคร มีค่าเฉลี่ย ๗.๙๐ ปี ซึ่งต่ำกว่าค่าเฉลี่ยระดับประเทศ ๘.๙๐ ปี
S๔	แหล่งท่องเที่ยวเมือง ๓ ธรรม (ธรรมะ ธรรมชาติ และวัฒนธรรมประเพณี)	W๔	อ่างเก็บน้ำขนาดเล็กขาดระบบการกระจายน้ำไปยังแปลงเกษตรกร จำนวน ๑๕๕ แห่ง ซึ่งปริมาณน้ำยังไม่เพียงพอต่อความต้องการของเกษตรกรในพื้นที่
S๕	มีวัฒนธรรมที่หลากหลาย อาทิ มีกลุ่มชาติพันธุ์ จำนวน ๖ กลุ่ม ๒ เชื้อชาติ ได้แก่ ภูไท ไทญ้อ ไทโส้ ไทกะเลิง ไทโย้ย ไทลาวอีสาน คนไทยเชื้อสายจีน และคนไทยเชื้อสายเวียดนาม	W๕	จังหวัดสกลนครมีโรงฆ่าสัตว์ทั้งหมด จำนวน ๒๖ โรง ซึ่งทั้ง ๒๖ โรง ไม่ผ่านมาตรฐาน GMP
S๖	มีสถานศึกษา ทั้งในระบบอุดมศึกษาและอาชีวศึกษา ที่ผลิตบัณฑิตที่มีคุณภาพ	W๖	การเดินทางจากจังหวัดกาฬสินธุ์มาจังหวัดสกลนคร ต้องผ่านเทือกเขาภูพานมีความคดเคี้ยวและลาดชัน
S๗	มีผลิตภัณฑ์ที่ขึ้นทะเบียน GI ที่โดดเด่น ได้แก่ ผ้าครามธรรมชาติสกลนคร, หมากเฒ่าสกลนคร, น้ำหมากเฒ่าสกลนคร, ข้าวฮางหอมสกลทวาปี และโคขุนโพนยางคำ	W๗	พื้นที่ที่มีการปลูกจริงในปัจจุบันในพื้นที่ที่ไม่เหมาะสม การปลูกพืชในพื้นที่ไม่เหมาะสมส่งผลให้ผลผลิตต่ำ
S๘	มีโรงพยาบาลแพทย์แผนไทยและแพทย์แผนผสมผสาน จำนวน ๒ แห่ง	W๘	จังหวัดสกลนครเป็นแหล่งผลิตโคขุนโพนยางคำ ซึ่งเป็นสินค้า GI แต่มีผู้ประกอบการเพียงรายเดียว
S๙	มีสนามบินซึ่งรองรับการเดินทางของนักท่องเที่ยวที่เดินทางมาจาก กรุงเทพมหานคร	W๙	แรงงานภาคการเกษตรมีอายุเฉลี่ย ๖๒.๖ ปี ซึ่งอยู่ในวัยสูงอายุ
		W๑๐	ฝ้ายอ้อมครามเป็นสินค้า GI ของจังหวัดสกลนคร แต่ต้องนำเข้าวัตถุดิบเส้นฝ้ายจากต่างประเทศหรือจากแหล่งอื่น ๆ

จุดแข็ง (Strength : S)		จุดอ่อน (Weakness : W)	
		W๑๑	ยังไม่มี การส่งเสริม การท่องเที่ยวทางน้ำ (หนองหาร) ที่มีศักยภาพทางธรรมชาติให้ดึงดูด นักท่องเที่ยวอย่างเพียงพอ
		W๑๒	สถานที่ท่องเที่ยวในจังหวัดสกลนคร ยังไม่เป็นที่ รู้จักอย่างแพร่หลาย ไม่มีการสร้าง การรับรู้ อย่างเพียงพอ
		W๑๓	สินค้า GI ของจังหวัดสกลนครยังไม่เป็นที่รู้จัก อย่างแพร่หลายและมีช่องทางการตลาด ยังไม่ สามารถเข้าถึงได้อย่างดีพอ
		W๑๔	สินค้าของจังหวัดสกลนครยังไม่มีอัตลักษณ์ที่ โดดเด่น
		W๑๕	บริการขนส่งสาธารณะยังไม่ครอบคลุมและขาด การประชาสัมพันธ์
		W๑๖	ขาดความต่อเนื่องในการจัดทำเส้นทาง การท่องเที่ยว และการประชาสัมพันธ์เส้นทาง การท่องเที่ยวยังไม่เข้าถึงกลุ่มนักท่องเที่ยวที่เป็น กลุ่มเป้าหมาย
		W๑๗	ผู้ประกอบการผลิตภัณฑ์ชุมชนบางกลุ่ม/ราย ไม่สามารถเข้าถึงการส่งเสริมของหน่วยงานที่ ให้ การส่งเสริมได้
		W๑๘	การพัฒนาผลิตภัณฑ์และบรรจุภัณฑ์ ยังไม่มี มาตรฐาน ไม่ดึงดูดความสนใจ และไม่ตรงกับ ความต้องการของตลาด
		W๑๙	ขาดผู้ประกอบการรุ่นใหม่ที่จะสานต่อในการผลิต สินค้า/ผลิตภัณฑ์
		W๒๐	ขาดการใช้เทคโนโลยีและนวัตกรรมมาใช้ในการ พัฒนาผลิตภัณฑ์ให้มีมาตรฐานและศักยภาพให้ สามารถแข่งขันได้อย่างยั่งยืน และตรงกับ ความ ต้องการของตลาด
		W๒๑	ขาดการส่งเสริมช่องทางการตลาดด้านสินค้า Online ให้เข้าถึงได้และมีความเชื่อมั่นต่อตัว สินค้า/ผลิตภัณฑ์
		W๒๒	ขาดการจัดทำเส้นทางท่องเที่ยวที่หลากหลาย ให้ตรงกับความต้องการของกลุ่มเป้าหมาย นักท่องเที่ยว
		W๒๓	ขาดนวัตกรรมด้านโลจิสติกส์ด้านการท่องเที่ยว
		W๒๔	ลักษณะทางภูมิศาสตร์ไม่เอื้ออำนวยต่อระบบ โลจิสติกส์

โอกาส (Opportunities : O)		อุปสรรค (Threat : T)	
O๑	นโยบายคณะรัฐมนตรี พลเอกประยุทธ์ จันทร์โอชา นายกรัฐมนตรี	T๑	ปัญหาภัยธรรมชาติทำให้พืชผลทางการเกษตรเสียหาย
O๒	ทิศทางยุทธศาสตร์ชาติระยะ ๒๐ ปี (พ.ศ. ๒๕๖๑ - ๒๕๘๐)	T๒	ผลกระทบจากการเปิดประชาคมอาเซียน ทำให้สินค้าบางประเภทจะมีการแข่งขันมากขึ้นอาจก่อให้เกิดปัญหาการเคลื่อนย้ายแรงงาน การก่อการร้าย และโรคติดต่อจากประเทศเพื่อนบ้าน
O๓	ทิศทางของแผนพัฒนาเศรษฐกิจและสังคมแห่งชาติ ฉบับที่ ๑๒	T๓	เกษตรกรทำการเกษตรแบบเชิงเดี่ยว คือการทำการเกษตรประเภทใดประเภทหนึ่งเพียงอย่างเดียว ซึ่งมีความเสี่ยงต่อความเสียหายที่อาจเกิดขึ้นจากสภาพแวดล้อมที่เปลี่ยนแปลง โรคแมลงระบาด ภัยธรรมชาติ
O๔	ยุทธศาสตร์ไทยแลนด์ ๔.๐ ( Thailand ๔.๐)	T๔	ในปี พ.ศ.๒๕๖๓ จะมีการเปิดการค้าเสรี ไทย-ออสเตรเลีย ซึ่งจะทำให้มีการนำเข้าเนื้อสัตว์รวมถึงนมผงเข้ามาในประเทศไทยมากขึ้น ทำให้เกษตรกรผู้เลี้ยงต้องประสบปัญหาการแข่งขันของผลิตภัณฑ์เนื้อสัตว์และนมโคจากต่างประเทศ
O๕	ยุทธศาสตร์ของคณะรักษาความสงบแห่งชาติ ฉบับปรับปรุงใหม่	T๕	การเปลี่ยนแปลงนโยบายของส่วนกลางอาจทำให้การนำนโยบายไปปฏิบัติไม่ต่อเนื่อง
O๖	แผนยุทธศาสตร์บริหารจัดการทรัพยากรน้ำ (พ.ศ.๒๕๕๘ - ๒๕๖๙)	T๖	ข้อจำกัดด้านข้อระเบียบกฎหมาย ทำให้ไม่สามารถสนับสนุนครุภัณฑ์ให้กลุ่มสหกรณ์การเกษตร ซึ่งก่อตั้งโดยการรวมตัวของเกษตรกร และดูแลโดยหน่วยงานภาครัฐ แต่โดยระเบียบไม่สามารถสนับสนุนครุภัณฑ์หรือให้ยืมได้
O๗	ยุทธศาสตร์การพัฒนาโครงสร้างพื้นฐานด้านคมนาคมขนส่งของไทย พ.ศ. ๒๕๕๘ - ๒๕๖๕	T๗	สถานการณ์ COVID-๑๙ ส่งผลต่อทิศทางการค้าการลงทุนในจังหวัดสกลนคร และทำให้จำนวนนักท่องเที่ยวเข้ามาในจังหวัดลดน้อยลง
O๘	ยุทธศาสตร์กระทรวงมหาดไทย พ.ศ. ๒๕๖๕ - ๒๕๗๐		
O๙	ยุทธศาสตร์กระทรวงเกษตรและสหกรณ์ ๒๐ ปี (พ.ศ.๒๕๖๑ - ๒๕๘๐)		
O๑๐	ทิศทางการพัฒนาภาคตะวันออกเฉียงเหนือ ในช่วงแผนพัฒนาเศรษฐกิจและสังคมแห่งชาติ ฉบับที่ ๑๒ (พ.ศ. ๒๕๖๐ - ๒๕๖๔ )		
O๑๑	ทิศทางการพัฒนากลุ่มจังหวัดภาคตะวันออกเฉียงเหนือตอนบน ๒		
O๑๒	การสร้างความสัมพันธ์กับประเทศเพื่อนบ้าน ในลักษณะ ๓ ประเทศ ๙ จังหวัด ที่ใช้เส้นทางหมายเลข ๘ และ ๑๒ ในด้านการศึกษา วัฒนธรรม การค้า การลงทุน การท่องเที่ยว และกีฬา		

## จุดแข็ง (Strength)

๑. ศูนย์ศึกษาการพัฒนาภูพานอันเนื่องมาจากพระราชดำริ เป็นแหล่งความรู้ ๒๖ ผลสำเร็จที่โดดเด่นในการประกอบอาชีพและดำรงชีวิตของประชาชนตามหลักปรัชญาเศรษฐกิจพอเพียง ได้แก่ สายธารแห่งชีวิต ศูนย์ศึกษาการพัฒนาภูพานฯ, การเลี้ยงโคเนื้อหาจิมะภูพาน, การเลี้ยงไก่ดำภูพาน, การปลูกข้าวพันธุ์สกลนคร, การปลูกข้าวพันธุ์ขาวดอกมะลิ ๑๐๕, ลิ่นจี่ นพ.๑, การเลี้ยงสัตว์ปีกเพื่อควบคุมศัตรูพืชสวนไม้ผล, การผลิตวันเส้นจากถั่วเขียว, การเลี้ยงปลานิลแดงร่วมกับเปิดบาสาลูกผสมในบ่อครีวเรือน, การเลี้ยงปลาตุ๋กในบ่อซีเมนต์, เกษตรทฤษฎีใหม่, การจัดการดินเค็มเพื่อปลูกข้าว, การจัดการดินลูกรังเพื่อปลูกไม้ผล, การเพาะเห็ดเศรษฐกิจและเห็ดพื้นเมือง, การปลูกยางพารา, หม่อนพันธุ์สกลนครและไหมพันธุ์นางตุ้ยสกลนคร, การแปรรูปผลิตภัณฑ์จากพืชสมุนไพร, การผลิตฝ้ายอ้อมคราม

๒. พื้นที่ทำการเกษตรมีปริมาณมาก และมีศักยภาพในการสร้างรายได้มากถึง ร้อยละ ๒๕.๔๑ ของผลิตภัณฑ์มวลรวมจังหวัด

ผลิตภัณฑ์	พื้นที่ปลูก (ไร่)	ผลผลิต (ตัน)	ราคาเฉลี่ย (บาท/ตัน)	รายได้รวม (ล้านบาท)
ข้าวเปลือกเหนียว (นาปี + นาปรัง)	๑,๘๑๑,๔๔๖	๖๔๗,๒๖๗	๑๑,๗๑๔	๗,๕๘๑
ข้าวเปลือกเจ้า (นาปี + นาปรัง)	๔๘๔,๙๑๔	๑๖๔,๔๒๔	๑๓,๗๙๔	๒,๒๖๘
ยางพารา	๔๐๗,๓๓๙	๔๓,๐๘๔	๓,๖๐๐	๑๕๕
มันสำปะหลัง	๘๐,๐๗๒	๑๓๒,๖๑๘	๑,๙๗๐	๒๖๑
อ้อยโรงงาน	๒๒,๒๓๑	๒๒๖,๖๘๑	๑,๒๐๐	๒๗๒
มะม่วง	๒,๗๔๖	๖,๑๙๑	๒๕,๐๐๐	๑๕๔

๓. หนองหารเป็นทะเลสาบน้ำจืดที่ใหญ่อันดับ ๒ ของประเทศ มีขนาด ๗๗,๐๑๖ ไร่ ที่มีศักยภาพที่จะพัฒนาไปสู่การเป็นแหล่งน้ำเพื่อการเกษตรและการท่องเที่ยว ตลอดจนเป็นศูนย์รวมวัฒนธรรม กลุ่มชาติพันธุ์ในลุ่มน้ำหนองหาร จึงเป็นแหล่งความรู้ของผู้ที่สนใจที่จะศึกษาวัฒนธรรม ประเพณีของกลุ่มชาติพันธุ์ต่าง ๆ

๔. แหล่งท่องเที่ยวเมือง ๓ ธรรม ประกอบด้วย

❖ **ธรรมะ** ได้แก่ วัดพระธาตุเชิงชุมวรวิหาร วัดป่าสุทธาวาส วัดถ้ำผาแด่น และแหล่งอารยธรรมขอมในพื้นที่วัดพระธาตุภูเพ็ก วัดพระธาตุนารายณ์เจงเวง พระธาตุคุดม สะพานขอม ปราสาทบ้านพันนา

❖ **ธรรมชาติ** ได้แก่ อุทยานแห่งชาติภูพาน อุทยานแห่งชาติภูผายล อุทยานแห่งชาติภูผาเหล็ก อุทยานบัวเฉลิมพระเกียรติ และหนองหาร

❖ **วัฒนธรรมประเพณี** ได้แก่ ประเพณีแห่ปราสาทผึ้ง ประเพณีแห่ดาวคริสต์มาส ประเพณีวันภูไทโลก ประเพณีรวมน้ำใจไทกะเลิง ประเพณีไทโส้

ซึ่งเป็นแหล่งท่องเที่ยวสำคัญที่มีศักยภาพสามารถดึงดูดนักท่องเที่ยวได้ ตลอดจนพัฒนาแหล่งท่องเที่ยวที่มีศักยภาพน้อยให้มีศักยภาพสูงขึ้น สามารถดึงดูดและรองรับนักท่องเที่ยวทั้งในและต่างประเทศ โดยสร้างรายได้ให้แก่จังหวัดสกลนคร

๕. จังหวัดสกลนคร มีกลุ่มชาติพันธุ์ จำนวน ๖ กลุ่ม ๒ เชื้อชาติ ได้แก่ ภูไท ไทลื้อ ไทโส้ ไทกะเลิง ไทโย้ย ไทลาวอีสาน คนไทยเชื้อสายจีน และคนไทยเชื้อสายเวียดนาม ซึ่งแต่ละกลุ่มต่าง มีวัฒนธรรมประเพณีที่โดดเด่น สืบทอดและยึดมั่นในวัฒนธรรมประเพณีจากรุ่นสู่รุ่นตลอดมา และอยู่ด้วยกันด้วยความรักสามัคคีเป็นน้ำหนึ่งเดียวกันมาจนทุกวันนี้ จึงเป็นที่มาของการเป็นเมืองแห่งวัฒนธรรม



๖. จังหวัดสกลนคร มีสถาบันการศึกษาระดับอุดมศึกษา จำนวน ๓ แห่ง ระดับอาชีวศึกษา จำนวน ๔ แห่ง และสถานศึกษาของเอกชนซึ่งเป็นแหล่งพัฒนาทรัพยากรมนุษย์และงานวิจัยเพื่อถ่ายทอดบริการวิชาการแก่ชุมชน สามารถรองรับนักศึกษาภายในจังหวัด ภายนอกจังหวัด และต่างประเทศได้ จำนวน ๓๓,๗๘๑ คน และผลิตบุคลากรในระดับอุดมศึกษาและอาชีวศึกษาเข้าสู่ตลาดแรงงานปีละไม่น้อยกว่า ๖,๒๐๐ คน สามารถสร้างรายได้ให้หมุนเวียนภายในจังหวัดสกลนคร จำนวน ๑,๗๐๐ ล้านบาท/ปี

๗. จังหวัดสกลนคร มีผลิตภัณฑ์ที่ขึ้นทะเบียน GI ซึ่งเป็นสิ่งบ่งชี้ทางภูมิศาสตร์ และสินค้าที่สำคัญของจังหวัด ถือเป็นสิ่งสำคัญที่กลุ่มผู้ผลิต สามารถตั้งราคาให้สูงกว่าสินค้าและบริการปกติ ได้แก่

- ผ้าครามธรรมชาติสกลนคร คือ ผ้าฝ้ายที่ผ่านกระบวนการย้อมครามธรรมชาติตามภูมิปัญญาท้องถิ่นจังหวัดสกลนคร ทำให้ได้สีฟ้าอ่อนถึงสีน้ำเงินเข้มเป็นมันวาว ไม่ตกสีและมีกลิ่นเฉพาะตัว (เลขที่คำขอ ๔๙๑๐๐๐๒๗ ทะเบียนเลขที่ สข ๕๘๑๐๐๐๖๘ ประกาศเมื่อวันที่ ๑๑ มีนาคม ๒๕๕๘)

- หมากเม่าสกลนคร คือ ผลหมากเม่าหลวงที่มีผลกลมเนื้อผลฉ่ำน้ำ เปลือกบาง เมื่อสุกมีรสชาติหวานเปรี้ยวฝาดหรือขม มีกลิ่นหอมผลไม้เฉพาะตัว ซึ่งปลูกในเขตพื้นที่ของจังหวัดสกลนคร (เลขที่คำขอ ๔๙๑๐๐๐๒๙ ทะเบียนเลขที่ สข ๕๘๑๐๐๐๖๙ ประกาศเมื่อวันที่ ๑๑ มีนาคม ๒๕๕๘)

- น้ำหมากเม่าสกลนคร คือ เครื่องดื่มน้ำผลไม้ที่มีรสชาติหวานอมเปรี้ยวฝาด ได้จากการบีบอัดผลหมากเม่าหลวงสุก ผ่านกระบวนการเพื่อให้ได้น้ำหมากเม่าแท้ น้ำหมากเม่าพร้อมดื่ม และน้ำหมากเม่าเข้มข้น ซึ่งผลิตในพื้นที่จังหวัดสกลนคร (เลขที่คำขอ ๕๗๑๐๐๑๐๔ ทะเบียนเลขที่ สข ๕๘๑๐๐๐๗๐ ประกาศเมื่อวันที่ ๑๑ มีนาคม ๒๕๕๘)

- ข้าวฮางหอมสกลทวาปี คือ ข้าวกล้องที่ได้จากการแปรรูปข้าวเปลือกเหนียวพันธุ์ กข.๖ หรือข้าวเปลือกเจ้าพันธุ์ขาวดอกมะลิ ๑๐๕ ในระยะเป็นน้านมยังไม่แก่จัด ที่ปลูกและนำมาผ่านกรรมวิธีเฉพาะตามหลักประเพณีการทำข้าวฮางที่สืบทอดกันมาในพื้นที่จังหวัดสกลนคร (เลขที่คำขอ ๔๙๑๐๐๐๒๖ ทะเบียนเลขที่ สข ๔๙๑๐๐๐๑๔)

- โคนุนโพนยางคำ คือ เนื้อโคนุนคุณภาพสูงที่ผลิตจากโคนเนื้อลูกผสมระหว่างโคสายพันธุ์ยุโรปกับสายพันธุ์พื้นเมือง ซึ่งผ่านกระบวนการเลี้ยง การแปรรูปและตัดแต่งอย่างถูกสุขลักษณะตามมาตรฐานสากล และตามข้อกำหนดสหกรณ์ฯ โพนยางคำ ผลิตในเขตพื้นที่จังหวัดสกลนคร (เลขที่คำขอ ๕๒๑๐๐๐๕๗)

๘. จังหวัดสกลนคร มีโรงพยาบาลแพทย์แผนไทย จำนวน ๒ แห่ง ได้แก่ โรงพยาบาลการแพทย์แผนไทยสกลนคร หลวงปู่แป็บ สุภัทโท และโรงพยาบาลการแพทย์แผนไทยและการแพทย์ผสมผสานวัดคำประมง ซึ่งผ่านการรับรองมาตรฐานจากสำนักสถานพยาบาลและการประกอบโรคศิลปะและกรมการแพทย์แผนไทยและการแพทย์ทางเลือกโดยใช้อาสมุนไพรรักษาควบคู่กับยาแผนปัจจุบัน ในการรักษาโรคสามารถพัฒนาไปสู่แพทย์ทางเลือกได้

๙. ท่าอากาศยานสกลนคร ตั้งอยู่ที่ ถนนสกลนคร - นครพนม ตำบลธาตุนาเวง อำเภอเมืองสกลนคร จังหวัดสกลนคร ให้บริการประชาชนในพื้นที่จังหวัดสกลนครและใกล้เคียง โดยมีเที่ยวบินให้บริการ จำนวน ๑ เส้นทางบิน ได้แก่ เส้นทางบิน สกลนคร - กรุงเทพฯ จำนวน ๔ เที่ยวบิน/วัน เป็นเที่ยวบินของสายการบินไทยแอร์เอเชีย จำนวน ๑ เที่ยวบิน/วัน และสายการบินนกแอร์ จำนวน ๓ เที่ยวบิน/วัน

### **จุดอ่อน (Weakness)**

๑. จังหวัดสกลนคร มีรายได้เฉลี่ยต่อคนต่อปี ต่ำกว่า ๓๘,๐๐๐ บาท/คน/ปี (คนที่มีรายได้ต่ำกว่าเกณฑ์ จปฐ.) จำนวน ๒๖๓ ครัวเรือน คิดเป็นร้อยละ ๐.๑๑ โดยจัดอยู่ใน ลำดับที่ ๕๖ ของประเทศ และลำดับที่ ๑๖ ของภาคตะวันออกเฉียงเหนือ (เรียงลำดับจากตกเกณฑ์มากที่สุดไปหาน้อยที่สุด)

๒. ผลสัมฤทธิ์ทางการเรียนการสอน O-NET ในระดับประถมศึกษาและมัธยมศึกษาอยู่ในระดับต่ำกว่าค่ากลางของประเทศ โดยในระดับชั้น ม.๓ ค่ากลางของประเทศ ๓๔.๙๕ คะแนน สกลนครเท่ากับ ๓๔.๐๗ คะแนน

๓. จำนวนปีการศึกษาเฉลี่ยของประชากรอายุ ๑๕ - ๕๙ ปี ปี ๒๕๕๙ ของจังหวัดสกลนคร มีค่าเฉลี่ย ๗.๙๐ ปี ซึ่งต่ำกว่าค่าเฉลี่ยระดับประเทศ ๘.๙๐ ปี

๔. จังหวัดสกลนคร มีอ่างเก็บน้ำขนาดใหญ่ กลาง เล็ก จำนวน ๒๙๕ แห่ง มีพื้นที่ชลประทาน จำนวน ๔๗๘,๘๖๒ ไร่ ได้รับการพัฒนาแล้ว ๑๔๐ แห่ง และอ่างเก็บน้ำที่มีที่ต้องพัฒนา จำนวน ๑๕๕ แห่ง ซึ่งปริมาณน้ำยังไม่เพียงพอต่อความต้องการของเกษตรกรในพื้นที่

๕. จังหวัดสกลนครมีโรงฆ่าสัตว์ทั้งหมด จำนวน ๒๖ โรง ซึ่งทั้ง ๒๖ โรง ไม่ผ่านมาตรฐาน GMP เป็นอุปสรรคในการแข่งขันตลาดเนื้อสัตว์ในประชาคมประชาคมอาเซียน

๖. การเดินทางจากจังหวัดกาฬสินธุ์มาจังหวัดสกลนคร ต้องผ่านเทือกเขาภูพานโดยใช้เส้นทางคมนาคมที่มีความคดเคี้ยวและลาดชัน ทำให้การคมนาคมขนส่ง ต้องเสียเวลาและค่าใช้จ่ายในการขนส่งเพิ่มขึ้น

๗. พื้นที่ที่มีการปลูกจริงในปัจจุบันในพื้นที่ที่ไม่เหมาะสม ปี ๒๕๕๘

- ข้าว จำนวน ๑,๒๔๗,๒๗๑ ไร่ คิดเป็นร้อยละ ๕๕.๒๔ ของพื้นที่ปลูกทั้งหมด
- มันสำปะหลัง จำนวน ๓๕,๘๐๙ ไร่ คิดเป็นร้อยละ ๒๑.๒๔ ของพื้นที่ปลูกทั้งหมด
- อ้อยโรงงาน จำนวน ๙,๒๓๘ ไร่ คิดเป็นร้อยละ ๒๙.๒๙ ของพื้นที่ทั้งหมด
- ยางพารา จำนวน ๔๑,๙๗๑ ไร่ คิดเป็นร้อยละ ๑๐.๘๑ ของพื้นที่ปลูกทั้งหมด

การปลูกพืชในพื้นที่ไม่เหมาะสมส่งผลให้ผลผลิตต่ำ

๘. ยังไม่มีการส่งเสริมการท่องเที่ยวทางน้ำ (หนองหาร) ที่มีศักยภาพทางธรรมชาติให้ดึงดูดนักท่องเที่ยวอย่างเพียงพอ

๙. สถานที่ท่องเที่ยวในจังหวัดสกลนคร ยังไม่เป็นที่รู้จักอย่างแพร่หลาย ไม่มีการสร้างการรับรู้อย่างเพียงพอ

๑๐. สินค้า GI ของจังหวัดสกลนครยังไม่เป็นที่รู้จักอย่างแพร่หลายและมีช่องทางการตลาดยังไม่สามารถเข้าถึงได้อย่างดีพอ

๑๑. สินค้าของจังหวัดสกลนครยังไม่มีอัตลักษณ์ที่โดดเด่น

๑๒. บริการขนส่งสาธารณะยังไม่ครอบคลุมและขาดการประชาสัมพันธ์

๑๓. ขาดความต่อเนื่องในการจัดทำเส้นทางทางการท่องเที่ยว และการประชาสัมพันธ์เส้นทางทางการท่องเที่ยวยังไม่เข้าถึงกลุ่มนักท่องเที่ยวที่เป็นเป้าหมาย

๑๔. ผู้ประกอบการผลิตภัณฑ์ชุมชนบางกลุ่ม/ราย ไม่สามารถเข้าถึงการส่งเสริมของหน่วยงานที่ให้การส่งเสริมได้

๑๕. การพัฒนาผลิตภัณฑ์และบรรจุภัณฑ์ ยังไม่มีมาตรฐาน ไม่ดึงดูดความสนใจ และไม่ตรงกับความต้องการของตลาด

๑๖. ขาดผู้ประกอบการรุ่นใหม่ที่จะสานต่อในการผลิตสินค้า/ผลิตภัณฑ์

๑๗. ขาดการใช้เทคโนโลยีและนวัตกรรมมาใช้ในการพัฒนาผลิตภัณฑ์ให้มีมาตรฐานและศักยภาพให้สามารถแข่งขันได้อย่างยั่งยืน และตรงกับความต้องการของตลาด

๑๘. ขาดความสามารถในการผลิตสินค้าให้ได้มาตรฐานและปริมาณตามความต้องการ ของตลาด

๑๙. ขาดการส่งเสริมช่องทางการตลาดด้านสินค้า Online ให้เข้าถึงได้และมีความเชื่อมั่นต่อตัวสินค้า/ผลิตภัณฑ์

๒๐. ขาดการจัดทำเส้นทางทางการท่องเที่ยวที่หลากหลายให้ตรงกับความต้องการของกลุ่มเป้าหมายนักท่องเที่ยว

๒๑. ขาดนวัตกรรมด้านโลจิสติกส์ด้านการท่องเที่ยว

๒๒. ลักษณะทางภูมิศาสตร์ไม่เอื้ออำนวยต่อระบบโลจิสติกส์

## โอกาส (Opportunities)

### ๑. นโยบายคณะรัฐมนตรี พลเอกประยุทธ์ จันทร์โอชา นายกรัฐมนตรี

- การปกป้องและเชิดชูสถาบันพระมหากษัตริย์
- การรักษาความมั่นคงของรัฐและการต่างประเทศ
- การลดความเหลื่อมล้ำของสังคม และการสร้างโอกาสการเข้าถึงบริการของรัฐ
- การศึกษาและเรียนรู้ การทุนบำรุงศาสนา ศิลปะและวัฒนธรรม
- การยกระดับคุณภาพบริการด้านสาธารณสุข และสุขภาพของประชาชน
- การเพิ่มศักยภาพทางเศรษฐกิจของประเทศ
- การส่งเสริมบทบาทและการใช้โอกาสในประชาคมอาเซียน
- การพัฒนาและส่งเสริมการใช้ประโยชน์จากวิทยาศาสตร์ เทคโนโลยี การพัฒนา และนวัตกรรม
- การรักษาความมั่นคงของฐานทรัพยากร และการสร้างสมดุลระหว่าง การอนุรักษ์กับการใช้ประโยชน์อย่างยั่งยืน
- การส่งเสริมการบริหารราชการแผ่นดินที่มีธรรมาภิบาลและการป้องกันปราบปรามการ

ทุจริตและประพฤติมิชอบในภาครัฐ

### ๒. ทิศทางยุทธศาสตร์ชาติระยะ ๒๐ ปี (พ.ศ. ๒๕๖๑-๒๕๘๐)

- ด้านความมั่นคง
- การสร้างความสามารถในการแข่งขัน
- การพัฒนาและเสริมสร้างศักยภาพคน
- การสร้างโอกาสความเสมอภาคและเท่าเทียมกันทางสังคม
- การสร้างการเติบโตบนคุณภาพชีวิตที่เป็นมิตรต่อสิ่งแวดล้อม
- การปรับสมดุลและพัฒนาระบบการบริหารจัดการภาครัฐ

### ๓. ทิศทางของแผนพัฒนาเศรษฐกิจและสังคมแห่งชาติ ฉบับที่ ๑๒

- การหลุดพ้นจากกับดักประเทศรายได้ปานกลางสู่รายได้สูง
- การพัฒนาศักยภาพคนให้สนับสนุนการเจริญเติบโตของประเทศ และการสร้างสังคมสูงวัยอย่างมีคุณภาพ
- การลดความเหลื่อมล้ำในสังคม
- การสร้างการเจริญเติบโตทางเศรษฐกิจและสังคมที่เป็นมิตรกับสิ่งแวดล้อม
- การบริหารราชการแผ่นดินที่มีประสิทธิภาพ

### ๔. ยุทธศาสตร์ไทยแลนด์ ๔.๐ ( Thailand ๔.๐)

- กลุ่มอาหารและเทคโนโลยีชีวภาพ
- กลุ่มสาธารณสุขสุขภาพและเทคโนโลยีทางการแพทย์
- กลุ่มเครื่องมืออุปกรณ์อัจฉริยะ หุ่นยนต์ และระบบเครื่องกลที่ใช้อิเล็กทรอนิกส์ควบคุม
- กลุ่มดิจิทัลเทคโนโลยีอินเทอร์เน็ตที่เชื่อมต่อและบังคับอุปกรณ์อื่น ๆ
- กลุ่มอุตสาหกรรมสร้างสรรค์ วัฒนธรรมและบริการที่มีมูลค่าสูง

### ๕. แผนยุทธศาสตร์บริหารจัดการทรัพยากรน้ำ (พ.ศ.๒๕๕๘ - ๒๕๖๙)

- การจัดการน้ำอุปโภคบริโภค
- การสร้างความมั่นคงของน้ำภาคการผลิต (เกษตรและอุตสาหกรรม)
- การจัดการน้ำท่วมและอุทกภัย
- การจัดการคุณภาพน้ำ
- การอนุรักษ์ฟื้นฟูสภาพป่าต้นน้ำที่เสื่อมโทรมและป้องกันการพังทลายของดิน
- การบริหารจัดการ

๖. ยุทธศาสตร์การพัฒนาโครงสร้างพื้นฐานด้านคมนาคมขนส่งของไทย พ.ศ. ๒๕๕๘ – ๒๕๖๕
- แผนงานการพัฒนาโครงข่ายรถไฟระหว่างเมือง
  - แผนงานการพัฒนาโครงข่ายขนส่งสาธารณะเพื่อแก้ไขปัญหาจราจรในกรุงเทพฯ และปริมณฑล
  - แผนงานการเพิ่มขีดความสามารถทางหลวงเพื่อเชื่อมโยงฐานการผลิต ที่สำคัญของประเทศและเชื่อมโยงกับประเทศเพื่อนบ้าน
  - แผนงานการเพิ่มขีดความสามารถในการให้บริการขนส่งทางอากาศ
๗. ยุทธศาสตร์กระทรวงมหาดไทย พ.ศ. ๒๕๖๑ – ๒๕๖๔
- การเสริมสร้างสังคมเข้มแข็งและพัฒนาเศรษฐกิจฐาน
  - การเพิ่มศักยภาพการพัฒนาสภาพแวดล้อมสู่นาคต
  - การเสริมสร้างความสงบเรียบร้อยและความมั่นคงภายใน
  - การวางรากฐานการพัฒนางค์กรอย่างสมดุล
  - การพัฒนาภูมิภาค เมือง และพื้นที่เศรษฐกิจ
๘. ยุทธศาสตร์กระทรวงเกษตรและสหกรณ์ ๒๐ ปี (พ.ศ.๒๕๖๑ - ๒๕๘๐)
- สร้างความเข้มแข็งให้กับเกษตรกรและสถาบันเกษตรกร
  - เพิ่มประสิทธิภาพการผลิตและยกระดับมาตรฐานสินค้า
  - เพิ่มความสามารถในการแข่งขันภาคการเกษตรด้วยเทคโนโลยีและนวัตกรรม
  - บริหารจัดการทรัพยากรการเกษตรและสิ่งแวดล้อมอย่างสมดุลและยั่งยืน
  - พัฒนาระบบบริหารจัดการภาครัฐ
๙. ทิศทางการพัฒนาภาคตะวันออกเฉียงเหนือ ในช่วงแผนพัฒนาเศรษฐกิจฯ ฉบับที่ ๑๒ (พ.ศ. ๒๕๖๐ – ๒๕๖๔)
- บริหารจัดการน้ำให้เพียงพอต่อการพัฒนาเศรษฐกิจและคุณภาพชีวิตอย่างยั่งยืน
  - แก้ไขปัญหาความยากจนและพัฒนาคุณภาพชีวิตผู้มีรายได้น้อยเพื่อลดความเหลื่อมล้ำทางสังคม
  - สร้างความเข้มแข็งของฐานเศรษฐกิจภายในควบคู่กับการแก้ไขปัญหาทรัพยากรธรรมชาติและสิ่งแวดล้อม
  - ใช้โอกาสจากการพัฒนาโครงข่ายคมนาคมขนส่งที่เชื่อมโยงพื้นที่เศรษฐกิจหลักภาคกลางและพื้นที่ระเบียงเศรษฐกิจภาคตะวันออก (EEC) เพื่อพัฒนาเมือง และพื้นที่เศรษฐกิจใหม่ๆ ของภาค
  - พัฒนาความร่วมมือและใช้ประโยชน์จากข้อตกลงกับประเทศเพื่อนบ้านในการสร้างความเข้มแข็งทางเศรษฐกิจตามแนวชายแดนและแนวระเบียงเศรษฐกิจ
๑๐. ทิศทางการพัฒนากลุ่มจังหวัดภาคตะวันออกเฉียงเหนือตอนบน ๒
- การพัฒนาการค้าชายแดนและสร้างความสัมพันธ์กับประเทศเพื่อนบ้าน
  - การพัฒนาระบบบริหารจัดการ
  - พัฒนาการท่องเที่ยว
  - พัฒนาการเกษตรและอุตสาหกรรมเกษตรโดยเพิ่มประสิทธิภาพการผลิต
  - พัฒนาทรัพยากรมนุษย์
๑๑. การสร้างความสัมพันธ์กับประเทศเพื่อนบ้านในลักษณะ ๓ ประเทศ ๙ จังหวัด ที่ใช้เส้นทางหมายเลข ๘ และ ๑๒ ในด้านการศึกษา วัฒนธรรม การค้า การลงทุน การท่องเที่ยวและกีฬา

## อุปสรรค (Threats)

๑. ปัญหาภัยธรรมชาติทำให้พืชผลทางการเกษตรเสียหาย
๒. ผลกระทบจากการเปิดประชาคมอาเซียน ทำให้สินค้าบางประเภทจะมีการแข่งขันมากขึ้นอาจก่อให้เกิดปัญหาการเคลื่อนย้ายแรงงาน การก่อการร้าย และโรคติดต่อจากประเทศเพื่อนบ้าน
๓. เกษตรกรทำการเกษตรแบบเชิงเดี่ยว คือการทำการเกษตรประเภทใดประเภทหนึ่งเพียงอย่างเดียว ซึ่งมีความเสี่ยงต่อความเสียหายที่อาจเกิดขึ้นจากสภาพแวดล้อมที่เปลี่ยนแปลงโรคแมลงระบาด ภัยธรรมชาติ
๔. ในปี พ.ศ.๒๕๖๓ จะมีการเปิดการค้าเสรี ไทย-ออสเตรเลีย ซึ่งจะทำให้มีการนำเข้าเนื้อสัตว์รวมถึงนมผงเข้ามาในประเทศไทยมากขึ้น ทำให้เกษตรกรผู้เลี้ยงต้องประสบปัญหาการแข่งขันของผลิตภัณฑ์เนื้อสัตว์และนมโคจากต่างประเทศ
๕. การเปลี่ยนแปลงนโยบายของส่วนกลางอาจทำให้การนำนโยบายไปปฏิบัติไม่ต่อเนื่อง
๖. ก่อตั้งโดยการรวมตัวของเกษตรกร และดูแลโดยหน่วยงานภาครัฐ แต่โดยระเบียบไม่สามารถสนับสนุนครุภัณฑ์หรือให้ยืมได้
๗. สถานการณ์ COVID-๑๙ ส่งผลต่อทิศทางการค้า การลงทุนในจังหวัดสกลนคร และทำให้จำนวนนักท่องเที่ยวเข้ามาในจังหวัดลดน้อยลง

๑.๒.๑.๕ การกำหนดกลยุทธ์การพัฒนาจังหวัดสกลนคร โดยใช้ TOWS Matrix

จุดแข็ง (S) + โอกาส (O)

จุดแข็ง (S)		โอกาส (O)		กลยุทธ์	
S๑	- ศูนย์ศึกษาการพัฒนาภูพานอันเนื่องมาจากพระราชดำริ เป็นแหล่งความรู้ ๒๖ ผลสำเร็จที่โดดเด่นในการประกอบอาชีพและดำรงชีวิตของประชาชนตามหลักปรัชญาเศรษฐกิจพอเพียง	O๑	- นโยบายคณะรัฐมนตรี	SO๑	- ส่งเสริมคุณภาพชีวิตของประชาชนตามปรัชญาเศรษฐกิจพอเพียง (S๑,O๑,O๒,O๓,O๔,O๖,O๗)
S๒	- พื้นที่การผลิตอุตสาหกรรมเหมาะสมแก่การทำเกษตรอินทรีย์	O๒	- ทิศทางยุทธศาสตร์ชาติระยะ ๒๐ ปี (พ.ศ. ๒๕๖๑-๒๕๘๐)	SO๒	- ส่งเสริม/สนับสนุนสถาบันเกษตรกร และเสริมสร้างศักยภาพให้ประชาชน ในภาคเกษตรกรรม (S๒,S๓,O๒,O๔,O๕,O๗,O๘,O๙)
S๓	- หนองหารเป็นทะเลสาบน้ำจืดที่ใหญ่อันดับ ๒ ของประเทศ มีขนาด ๗๗,๐๑๖ ไร่ ที่มีศักยภาพที่จะพัฒนาไปสู่การเป็นแหล่งน้ำเพื่อการเกษตรและการท่องเที่ยว	O๓	- ทิศทางของแผนพัฒนาเศรษฐกิจและสังคมแห่งชาติ ฉบับที่ ๑๒		
S๔	- แหล่งท่องเที่ยวเมือง ๓ ธรรม (ธรรมมะ ธรรมชาติ วัฒนธรรมประเพณี)	O๔	- ยุทธศาสตร์ไทยแลนด์ ๔.๐ ( Thailand ๔.๐)		
S๕	- มีวัฒนธรรมที่หลากหลาย มีกลุ่มชาติพันธุ์ จำนวน ๖ กลุ่ม ๒ เชื้อชาติ ได้แก่ ภูไท ไทญ้อ ไทส่วย ไทกะเลิง ไทโย้ย ไทลาวอีสาน คนไทยเชื้อสายจีน และคนไทยเชื้อสายเวียดนาม ซึ่งแต่ละกลุ่มต่าง มีวัฒนธรรมประเพณีที่โดดเด่น สืบทอดและยึดมั่นในวัฒนธรรมประเพณีจากรุ่นสู่รุ่น และอยู่ด้วยกันด้วยความรักสามัคคีเป็นน้ำหนึ่งเดียวกันมาจนทุกวันนี้	O๕	- แผนยุทธศาสตร์บริหารจัดการทรัพยากรน้ำ (พ.ศ.๒๕๕๘ - ๒๕๖๙)	SO๓	- ส่งเสริมการผลิตทั้งในเชิงปริมาณ คุณภาพ และมาตรฐาน (S๒,S๓,O๒,O๔,O๕,O๗,O๘,O๙)
S๖	- มีสถาบันการศึกษาระดับอุดมศึกษา ทั้งในระบบอุดมศึกษาและอาชีวศึกษา ที่ผลิตบัณฑิตที่คุณภาพ	O๖	- ยุทธศาสตร์การพัฒนาโครงสร้างพื้นฐานด้านคมนาคมขนส่งของไทย พ.ศ. ๒๕๕๘ - ๒๕๖๕	SO๔	- ส่งเสริมการผลิตทั้งในเชิงปริมาณ คุณภาพ และมาตรฐาน (S๒,S๓,O๑,O๒,O๔,O๗,O๘,O๙)
S๗	- มีผลิตภัณฑ์ขึ้นทะเบียน GI ที่โดดเด่น ได้แก่ ผ้าครามธรรมชาติ สกลนคร, หมากเฒ่าสกลนคร, น้ำหมากเฒ่าสกลนคร, ข้าวฮางหอมสกลทวาปี และโคขุนโพนยางคำ	O๗	- ยุทธศาสตร์กระทรวงมหาดไทย พ.ศ. ๒๕๖๑ - ๒๕๖๔	SO๕	- สนับสนุนการท่องเที่ยว ๓ ธรรม (S๔,S๕,S๙,O๒,O๓,O๔,O๖,O๗,O๘,O๙,O๑๐)
S๘	- มีโรงพยาบาลแพทย์แผนไทย จำนวน ๒ แห่ง ได้แก่ โรงพยาบาลการแพทย์แผนไทยสกลนคร หลวงปู่แป็บ สุภัทโท และมีโรงพยาบาลการแพทย์แผนไทยและการแพทย์ผสมผสาน จำนวน ๒ แห่ง	O๘	- ยุทธศาสตร์กระทรวงเกษตรและสหกรณ์ ๒๐ ปี (พ.ศ.๒๕๖๑ - ๒๕๘๐)	SO๖	- ส่งเสริมการบูรณาการการพัฒนาทรัพยากรธรรมชาติและสิ่งแวดล้อม (S๓,S๔,O๒,O๓,O๕,O๗)
S๙	- มีสนามบินซึ่งรองรับการเดินทางของนักท่องเที่ยวที่เดินทางมาจากกรุงเทพมหานคร	O๙	- ทิศทางการพัฒนาภาคตะวันออกเฉียงเหนือ ในช่วงแผนพัฒนาเศรษฐกิจฯ ฉบับที่ ๑๒ (พ.ศ. ๒๕๖๐ - ๒๕๖๔ )		
		O๑๐	- ทิศทางการพัฒนากลุ่มจังหวัดภาคตะวันออกเฉียงเหนือตอนบน ๒		
		O๑๑	- การสร้างความสัมพันธ์กับประเทศเพื่อนบ้านในลักษณะ ๓ ประเทศ ๙ จังหวัด ที่ใช้เส้นทาง หมายเลข ๘ และ ๑๒ ในด้านการศึกษา วัฒนธรรม การค้า การลงทุน การท่องเที่ยวและกีฬา		
		O๑๒	- การส่งเสริมการท่องเที่ยวและกีฬา		

จุดแข็ง (S) + อุปสรรค (T)

จุดแข็ง (S)		อุปสรรค (T)		กลยุทธ์	
S๑	- ศูนย์ศึกษาการพัฒนาภูพานอันเนื่องมาจากพระราชดำริ เป็นแหล่งความรู้ ๑๙ ผลสำเร็จที่โดดเด่นในการประกอบอาชีพ และดำรงชีวิตของประชาชนตามหลักปรัชญาเศรษฐกิจพอเพียง	T๑	- ปัญหาภัยธรรมชาติทำให้พืชผลทางการเกษตรเสียหาย	ST๑	- เพิ่มประสิทธิภาพการผลิตทั้งในเชิง ปริมาณ คุณภาพและมาตรฐานทั้งด้าน การเกษตรและการท่องเที่ยว
S๒	- พื้นที่การผลิตอุตสาหกรรมเหมาะสมแก่การทำเกษตรอินทรีย์	T๒	- ผลกระทบจากการเปิดประชาคมอาเซียน ทำให้สินค้าบาง ประเภทจะมีการแข่งขันมากขึ้น อาจก่อให้เกิดปัญหาการ เคลื่อนย้ายแรงงาน การก่อการร้าย และโรคติดต่อจากประเทศ เพื่อนบ้าน	(S๒,S๓,S๔,S๕,S๗,S๘,T๒,T๓,T๔,T๕,T๖)	
S๓	- หนองหารเป็นทะเลสาบน้ำจืดที่ใหญ่อันดับ ๒ ของประเทศ มีขนาด ๗๗,๐๑๖ ไร่ ที่มีศักยภาพที่จะพัฒนาไปสู่การเป็นแหล่งน้ำเพื่อ การเกษตรและการท่องเที่ยว	T๓	- เกษตรกรทำการเกษตรแบบเชิงเดี่ยว คือการทำการเกษตร ประเภทใดประเภทหนึ่งเพียงอย่างเดียว ซึ่งมีความเสี่ยงต่อความเสียหายที่อาจเกิดขึ้นจากสภาพแวดล้อมที่เปลี่ยนแปลง โรคแมลงระบาด ภัยธรรมชาติ	ST๒	- เพิ่มประสิทธิภาพและพัฒนาคุณภาพ ชีวิตของประชาชนตามปรัชญาเศรษฐกิจ พอเพียง (S๑,T๑,T๔)
S๔	- แหล่งท่องเที่ยวเมือง ๓ ธรรม (ธรรมมะ ธรรมชาติ วัฒนธรรม ประเพณี)	T๔	- ในปี พ.ศ.๒๕๖๓ จะมีการเปิดการค้าเสรี ไทย-ออสเตรเลีย ซึ่งจะทำให้มีการนำเข้าเนื้อสัตว์รวมถึงนมผงเข้ามาในประเทศไทย มากขึ้น ทำให้เกษตรกรผู้เลี้ยงต้องประสบปัญหาการแย่งตลาดของ ผลิตภัณฑ์เนื้อสัตว์ และนมโคจากต่างประเทศ	ST๓	- เพิ่มประสิทธิภาพการป้องกัน และฟื้นฟูป่า อนุรักษ์ป่าต้นน้ำเชิงบูรณาการ (S๑,T๑)
S๕	- มีวัฒนธรรมที่หลากหลาย มีกลุ่มชาติพันธุ์ จำนวน ๖ กลุ่ม ๒ เชื้อชาติ ได้แก่ ภูไท ไทญ้อ ไทโส้ ไทกะเลิง ไทโย้ย ไทลาวอีสาน คนไทยเชื้อสายจีน และคนไทยเชื้อสายเวียดนาม ซึ่งแต่ละกลุ่มต่าง มีวัฒนธรรม ประเพณีที่โดดเด่น สืบทอดและยึดมั่นในวัฒนธรรมประเพณีจากรุ่นสู่รุ่น และอยู่ด้วยกันด้วยความรักสามัคคีเป็นน้ำหนึ่งเดียวกันมาจนทุกวันนี้	T๕	- การเปลี่ยนแปลงนโยบายของส่วนกลางอาจทำให้การนำนโยบาย ไปปฏิบัติไม่ต่อเนื่อง		
S๖	- มีสถาบันการศึกษาระดับอุดมศึกษา ทั้งในระบบอุดมศึกษาและ อาชีวศึกษา ที่ผลิตบัณฑิตที่คุณภาพ	T๖	สถานการณ์ COVID-๑๙ ส่งผลต่อทิศทางการค้า การลงทุนใน จังหวัดสกลนคร และทำให้จำนวนนักท่องเที่ยวเข้ามาในจังหวัดลด น้อยลง		
S๗	- มีผลิตภัณฑ์ที่ขึ้นทะเบียน GI ที่โดดเด่น ได้แก่ ผ้าครามธรรมชาติ สกลนคร, หมากเฒ่าสกลนคร, น้ำหมากเฒ่าสกลนคร, ข้าวฮางหอม สกลทวาปี และโคขุนโพนยางคำ				
S๘	- มีโรงพยาบาลแพทย์แผนไทย จำนวน ๒ แห่ง ได้แก่ โรงพยาบาล การแพทย์แผนไทยสกลนคร หลวงปู่แป็บ สุภัทโท และมีโรงพยาบาล การแพทย์แผนไทยและการแพทย์ผสมผสาน จำนวน ๒ แห่ง				
S๙	มีสนามบินซึ่งรองรับการเดินทางของนักท่องเที่ยวที่เดินทางมาจาก กรุงเทพมหานคร				

จุดอ่อน (W) + โอกาส (O)

จุดอ่อน (W)		โอกาส (O)		กลยุทธ์	
W๑	- มีรายได้เฉลี่ยต่อคนต่อปี ต่ำกว่า ๓๘,๐๐๐ บาท/คน/ปี (คนที่มียาได้ต่ำกว่าเกณฑ์ จปฐ.) จำนวน ๒๖๓ คริวเรือน คิดเป็นร้อยละ ๐.๑๑	O๑	- นโยบายคณะกรรมการรัฐมนตรี	WO๑	- ส่งเสริมการพัฒนาคุณภาพชีวิตของประชาชนตามปรัชญาเศรษฐกิจพอเพียง
W๒	- ผลสัมฤทธิ์ทางการเรียนการสอน O-NET ในระดับประถมศึกษาและมัธยมศึกษาอยู่ในระดับต่ำกว่าค่ากลางของ	O๒	- ทิศทางยุทธศาสตร์ชาติระยะ ๒๐ ปี (พ.ศ. ๒๕๖๑-๒๕๘๐)		
W๓	- จำนวนปีการศึกษาเฉลี่ยของประชากรอายุ ๑๕ - ๕๙ ปี ของจังหวัดสกลนคร มีค่าเฉลี่ย ๗.๙๐ ปี ซึ่งต่ำกว่าค่าเฉลี่ยระดับประเทศ ๘.๙๐ ปี	O๓	- ทิศทางของแผนพัฒนาเศรษฐกิจและสังคมแห่งชาติ ฉบับที่ ๑๒	WO๒	- เสริมสร้างการเรียนรู้และทักษะของคนทุกกลุ่ม
W๔	- อ่างเก็บน้ำขนาด เล็กขาดระบบการกระจายน้ำไปยังแปลงเกษตรกรจำนวน ๑๕๕ แห่ง ซึ่งปริมาณน้ำยังไม่เพียงพอต่อความต้องการของเกษตรกรในพื้นที่	O๔	- ยุทธศาสตร์ไทยแลนด์ ๔.๐ ( Thailand ๔.๐)		
W๕	- มีโรงฆ่าสัตว์ทั้งหมด จำนวน ๒๖ โรง ซึ่งทั้ง ๒๖ โรง ไม่ผ่านมาตรฐาน GMP	O๕	- แผนยุทธศาสตร์บริหารจัดการทรัพยากรน้ำ (พ.ศ.๒๕๕๘ - ๒๕๖๙)	WO๓	- เพิ่มประสิทธิภาพการบริหารจัดการทรัพยากรน้ำให้เป็นระบบ
W๖	- การเดินทางจากจังหวัดกาฬสินธุ์มาจังหวัดสกลนคร ต้องผ่านเทือกเขาภูพานโดยใช้เส้นทางคมนาคมที่มีความคดเคี้ยวและลาดชัน	O๖	- ยุทธศาสตร์กระทรวงมหาดไทย พ.ศ. ๒๕๖๑ - ๒๕๖๔	WO๔	- เพิ่มประสิทธิภาพมาตรฐาน GMP
W๗	- พื้นที่ที่มีการปลูกจริงในปัจจุบันปลูกในพื้นที่ที่ไม่เหมาะสม ส่งผลให้ผลผลิตต่ำ	O๗	- ยุทธศาสตร์กระทรวงเกษตรและสหกรณ์ ๒๐ ปี (พ.ศ.๒๕๖๑ - ๒๕๘๐)	WO๕	- เพิ่มประสิทธิภาพการบริหารจัดการพื้นที่การปลูกพืชการเกษตรให้เหมาะสม (W๗, O๓,O๔,O๕, O๗,O๘,O๙)
		O๘	- ยุทธศาสตร์กระทรวงมหาดไทย พ.ศ. ๒๕๖๑ - ๒๕๖๔		
		O๙	- ยุทธศาสตร์กระทรวงเกษตรและสหกรณ์ ๒๐ ปี (พ.ศ.๒๕๖๑ - ๒๕๘๐)		
		O๑๐	- ทิศทางการพัฒนาภาคตะวันออกเฉียงเหนือ ในช่วงแผนพัฒนาเศรษฐกิจฯ ฉบับที่ ๑๒ (พ.ศ. ๒๕๖๐ - ๒๕๖๔ )		
		O๑๑	- ทิศทางการพัฒนากลุ่มจังหวัดภาคตะวันออกเฉียงเหนือตอนบน ๒		
			- การสร้างความสัมพันธ์กับประเทศเพื่อนบ้านในลักษณะ ๓ ประเทศ ๙ จังหวัด ที่ใช้เส้นทาง หมายเลข ๘ และ ๑๒ ในด้านการศึกษา วัฒนธรรม การค้า การลงทุน การท่องเที่ยวและกีฬา		



จุดอ่อน (W) + อุปสรรค (T)

จุดอ่อน (W)		อุปสรรค (T)		กลยุทธ์	
W๑	- มีรายได้เฉลี่ยต่อคนต่อปี ต่ำกว่า ๓๘,๐๐๐ บาท/คน/ปี (คนที่มีรายได้ต่ำกว่าเกณฑ์ จปฐ.) จำนวน ๒๖๓ คริวเรือน คิดเป็นร้อยละ ๐.๑๑	T๑	- ปัญหาภัยธรรมชาติทำให้พืชผลทางการเกษตรเสียหาย	WT๑	- เพิ่มประสิทธิภาพการผลิตเพื่อเพิ่มรายได้ให้กับประชาชน (W๑,W๗,T๒, T๓,T๔,T๕)
W๒	- ผลสัมฤทธิ์ทางการเรียนการสอน O-NET ในระดับประถมศึกษาและมัธยมศึกษาอยู่ในระดับต่ำกว่าค่ากลางของ	T๒	- ผลกระทบจากการเปิดประชาคมอาเซียน ทำให้สินค้าบางประเภทจะมีการแข่งขันมากขึ้นอาจก่อให้เกิดปัญหาการเคลื่อนย้ายแรงงาน การก่อการร้าย และโรคติดต่อจากประเทศเพื่อนบ้าน	WT๒	- เพิ่มประสิทธิภาพการบริหารจัดการภาครัฐด้านการศึกษา (W๒,W๓, T๕)
W๓	- จำนวนปีการศึกษาเฉลี่ยของประชากรอายุ ๑๕ - ๕๙ ปี ของจังหวัดสกลนคร มีค่าเฉลี่ย ๗.๙๐ ปี ซึ่งต่ำกว่าค่าเฉลี่ยระดับประเทศ ๘.๙๐ ปี	T๓	- เกษตรกรทำการเกษตรแบบเชิงเดี่ยว คือการทำการเกษตรประเภทใดประเภทหนึ่งเพียงอย่างเดียว ซึ่งมีความเสี่ยงต่อความเสียหายที่อาจเกิดขึ้นจากสภาพแวดล้อมที่เปลี่ยนแปลง โรคแมลงระบาด ภัยธรรมชาติ	WT๓	- เพิ่มประสิทธิภาพการบริหารจัดการทรัพยากรน้ำให้เป็นระบบ (W๔,T๑,T๕)
W๔	- อ่างเก็บน้ำขนาดเล็กขาดระบบการกระจายน้ำไปยังแปลงเกษตรกรจำนวน ๑๕๕ แห่ง ซึ่งปริมาณน้ำยังไม่เพียงพอต่อความต้องการของเกษตรกรในพื้นที่	T๔	- ในปี พ.ศ.๒๕๖๓ จะมีการเปิดการค้าเสรี ไทย-ออสเตรเลีย ซึ่งจะทำให้มีการนำเข้าเนื้อสัตว์รวมถึงนมผงเข้ามาในประเทศไทยมากขึ้น ทำให้เกษตรกรผู้เลี้ยงต้องประสบปัญหาการแย่งตลาดของผลิตภัณฑ์เนื้อสัตว์ และนมโคจากต่างประเทศ	WT๔	- เพิ่มประสิทธิภาพมาตรฐาน GMP (W๕,T๒,T๔,T๕)
W๕	- มีโรงฆ่าสัตว์ทั้งหมด จำนวน ๒๖ โรง ซึ่งทั้ง ๒๖ โรง ไม่ผ่านมาตรฐาน GMP	T๕	- การเปลี่ยนแปลงนโยบายของส่วนกลางอาจทำให้การนำนโยบายไปปฏิบัติไม่ต่อเนื่อง		
W๖	- การเดินทางจากจังหวัดกาฬสินธุ์มาจังหวัดสกลนคร ต้องผ่านเทือกเขาภูพานโดยใช้เส้นทางคมนาคมที่มีความคดเคี้ยวและลาดชัน				
W๗	- พื้นที่ที่มีการปลูกจริงในปัจจุบันปลูกในพื้นที่ที่ไม่เหมาะสม ส่งผลให้ผลผลิตต่ำ				

## ๒.๒ เป้าหมายการพัฒนาจังหวัดสกลนคร

“เป็นแหล่งเกษตรปลอดภัย ก้าวไกลการค้า การลงทุน พัฒนาการท่องเที่ยวสู่อนุภูมิภาคลุ่มแม่น้ำโขง”

### ๒.๓ พันธกิจ

พันธกิจที่ ๑ บริหารยุทธศาสตร์จังหวัดสกลนครสู่การพัฒนาอย่างยั่งยืนตามหลักปรัชญาเศรษฐกิจพอเพียง

พันธกิจที่ ๒ ประสานงานส่งเสริม สนับสนุน และเสริมสร้างความร่วมมือทุกภาคส่วนในจังหวัด  
สกลนครอย่างบูรณาการ สู่การพัฒนาอย่างยั่งยืน

พันธกิจที่ ๓ กำกับตรวจสอบและควบคุมการบริหารราชการจังหวัดสกลนครตามหลักการบริหาร  
กิจการบ้านเมืองที่ดี

## ๒.๔ ตัวชี้วัดความสำเร็จตามเป้าหมายการพัฒนาจังหวัดสกลนคร

เป้าหมายรวม

“ เพิ่มมูลค่าผลิตภัณฑ์มวลรวม และรายได้ของประชาชน ”

ตัวชี้วัดรวม

- ๑) มูลค่าผลิตภัณฑ์มวลรวม จังหวัดสกลนคร (GPP) เพิ่มขึ้นร้อยละ ๕ จากปีที่ผ่านมา
- ๒) รายได้ต่อหัวต่อปีของประชากรเพิ่มขึ้นร้อยละ ๕ จากปีที่ผ่านมา

## ๒.๕ ประเด็นการพัฒนาของจังหวัดสกลนคร

ประเด็นการพัฒนาที่	ประเด็นการพัฒนา
๑	การพัฒนาการเกษตรและอุตสาหกรรมเกษตรตามหลักปรัชญาเศรษฐกิจพอเพียง
๒	การพัฒนาการค้า การลงทุน และการท่องเที่ยว
๓	การพัฒนาทรัพยากรมนุษย์เพื่อส่งเสริมคุณภาพชีวิตที่ดี
๔	การพัฒนาทรัพยากรธรรมชาติและสิ่งแวดล้อมแบบบูรณาการอย่างสมดุลและยั่งยืน
๕	การบริหารกิจการบ้านเมืองที่ดีตามหลักธรรมาภิบาลและความมั่นคง

### ๒.๕.๑ วัตถุประสงค์

- ๑) เพื่อพัฒนาการเกษตรและอุตสาหกรรมเกษตรให้ได้มาตรฐานโดยนวัตกรรมสู่ความมั่นคงและยั่งยืน
- ๒) เพื่อพัฒนาจังหวัดสกลนครเป็นมหานครแห่งภาคเกษตร
- ๓) เพื่อพัฒนาผลิตภัณฑ์ชุมชนในจังหวัดให้มีคุณภาพมาตรฐานและสอดคล้องกับความต้องการของตลาด
- ๔) เพื่อให้การพัฒนาการท่องเที่ยว ๓ ธรรม (ธรรมะ ธรรมชาติ และวัฒนธรรมประเพณี) ของจังหวัดสกลนคร เป็นที่ยอมรับอย่างแพร่หลาย
- ๕) เพื่อให้ประชาชนมีคุณภาพชีวิตที่ดีและดำรงชีวิตตามปรัชญาเศรษฐกิจพอเพียง
- ๖) เพื่อให้การบริหารจัดการทรัพยากรธรรมชาติและสิ่งแวดล้อมอย่างบูรณาการมีประสิทธิภาพ และสามารถตอบสนองต่อการพัฒนาที่ยั่งยืน
- ๗) เพื่อให้การบริหารงานของจังหวัดสกลนครเป็นไปตามหลักธรรมาภิบาลและความมั่นคงสามารถอำนวยความสะดวกให้แก่ประชาชน ให้ได้รับความพึงพอใจในการรับบริการของจังหวัด

## ๒.๕.๒ เป้าหมาย ตัวชี้วัด และแนวทางการพัฒนา

### ประเด็นการพัฒนาที่ ๑ การพัฒนาการเกษตรและอุตสาหกรรมเกษตรตามหลักปรัชญาเศรษฐกิจพอเพียง

เป้าหมาย	ตัวชี้วัด	ฐานข้อมูล	ค่าเป้าหมาย					แผนงาน/แนวทางการพัฒนา
			๒๕๖๖	๒๕๖๗	๒๕๖๘	๒๕๖๙	๒๕๗๐	
๑.๑ พัฒนาการเกษตรและอุตสาหกรรมเกษตรสู่ความมั่นคงและยั่งยืน	๑.๑.๑ ร้อยละของ มูลค่าผลิตภัณฑ์มวลรวมจังหวัดสกลนคร (GPP) ภาคเกษตรเพิ่มขึ้น จากปีที่ผ่านมา	๑๕,๓๑๓ ล้านบาท	๓	๓	๓	๓	๓	๑.๑.๑.๑ เพิ่มประสิทธิภาพการผลิตทั้งในเชิงปริมาณ คุณภาพและมาตรฐาน
	๑.๑.๒ จำนวนแปลง/ฟาร์มที่ผ่านมาตรฐาน สินค้าการเกษตรปลอดภัย (GAP/Organics/Safety Level) เพิ่มขึ้น	8,446 แปลง/ฟาร์ม	๓๐๐	๕๐๐	๕๐๐	๖๐๐	๖๐๐	
	๑.๑.๓ จำนวนพื้นที่ผลิตเกษตรอินทรีย์เพิ่มขึ้น/ไร่	๑๑,๒๘๗ ไร่	๑,๐๐๐	๒,๐๐๐	๓,๐๐๐	๔,๐๐๐	๕,๐๐๐	
	๑.๑.๔ ร้อยละของจำนวนสถาบันเกษตรกรผ่านเกณฑ์มาตรฐานของกรมส่งเสริมสหกรณ์ของจำนวนสถาบันที่นำมาจัดมาตรฐานเกษตรกร	๖๒ แห่ง	๘๐	๘๐	๘๐	๘๐	๘๐	๑.๑.๑.๒ สร้างความเข้มแข็งของสถาบันเกษตรกร และเสริมสร้างศักยภาพ ให้ประชาชนในภาคเกษตรกรรม
	๑.๑.๕ จำนวนผู้ผ่านการอบรมเกษตรกร Smart farmer เพิ่มขึ้น	๑,๖๓๔ คน	๓๐๐	๓๐๐	๓๐๐	๔๐๐	๕๐๐	

เป้าหมาย	ตัวชี้วัด	ฐานข้อมูล	ค่าเป้าหมาย					แผนงาน/แนวทางการพัฒนา
			๒๕๖๖	๒๕๖๗	๒๕๖๘	๒๕๖๙	๒๕๗๐	
๑.๒ เป็นมหานครแห่ง พฤษภาคม	๑. ร้อยละของครัวเรือนที่มีการปลูก สมุนไพรไว้ในครัวเรือนอย่างน้อย ๕ รายการ (ฟ้าทลายโจร กระชายขาว โพล ขมิ้น และขิง)	ร้อยละ ๕๐	๕๕	๖๐	๖๕	๗๐	๗๕	๑.๒.๑.๑ ส่งเสริมการปลูกและใช้ พืชสมุนไพร ๑.๒.๑.๒ รวบรวมภูมิปัญญาด้าน พฤษภาคม
	๒. จำนวนพื้นที่ปลูกสมุนไพร	๒๐๐ ไร่	๒๕๐	๓๐๐	๓๕๐	๔๐๐	๔๕๐	
	๓. จำนวนรายการผลิตภัณฑ์จาก สมุนไพรที่ขึ้นทะเบียนอย่างถูกต้อง	๑๐๐ รายการ	๑๑๐	๑๒๐	๑๓๐	๑๔๐	๑๕๐	
	๔. จำนวนผู้ประกอบการด้านสมุนไพร	๘๐ ราย	๙๐	๑๐๐	๑๑๐	๑๒๐	๑๓๐	
	๕. รายได้จากการจำหน่ายสมุนไพรทั้ง ผลผลิตและวัตถุดิบ	๕๐ ล้านบาท	๖๐	๗๐	๘๐	๙๐	๑๐๐	
	๖. จำนวนศูนย์จำหน่ายผลิตภัณฑ์ สมุนไพร	๒ แห่ง	๓	๔	๕	๖	๗	

ประเด็นการพัฒนาที่ ๒ การพัฒนาการค้า การลงทุน และการท่องเที่ยว

เป้าหมาย	ตัวชี้วัด	ฐานข้อมูล	ค่าเป้าหมาย					แนวทางการพัฒนา
			๒๕๖๖	๒๕๖๗	๒๕๖๘	๒๕๖๙	๒๕๗๐	
๒.๑ พัฒนาผลิตภัณฑ์ชุมชน ในจังหวัดให้มีคุณภาพมาตรฐานและสอดคล้อง กับความต้องการของตลาด	๒.๑.๑ ร้อยละจำนวนผู้ประกอบการ SMEs ที่เพิ่มขึ้นจากปีที่ผ่านมา	๓๒,๘๘๑ ราย	๓	๓	๓	๓	๓	๒.๑.๑.๑ สร้างขีดความสามารถในการค้า การลงทุน
	๒.๑.๒ ร้อยละของจำนวนผลิตภัณฑ์ชุมชนที่ได้รับการพัฒนาให้ได้มาตรฐานเพิ่มขึ้นจากปีที่ผ่านมา	๔๑๔ ผลิตภัณฑ์	๑๐	๑๐	๑๐	๑๐	๑๐	
	๒.๑.๓ ร้อยละของรายได้จากการจำหน่ายสินค้าผลิตภัณฑ์ชุมชนเพิ่มขึ้นจากปีที่ผ่านมา	๒,๐๗๔,๖๙๔,๕๕๑ บาท	๑๐	๑๐	๑๐	๑๐	๑๐	
๒.๒ แหล่งท่องเที่ยว ๓ ธรรมของจังหวัด สกลนครเป็นที่ยอมรับอย่างแพร่หลายมากขึ้น	๒.๒.๑ จำนวนแหล่งท่องเที่ยว ๓ ธรรมได้รับการพัฒนาเพิ่มขึ้น	๓ แหล่ง	๓	๓	๓	๓	๓	๒.๒.๑.๑ สนับสนุนการท่องเที่ยว ๓ ธรรม (ธรรมะ ธรรมชาติ วัฒนธรรม ประเพณี)
	๒.๒.๒ ร้อยละของรายได้จากการท่องเที่ยวเพิ่มขึ้นในแต่ละปี	๒,๑๓๗.๑๓ ล้านบาท	๑๐	๑๐	๑๐	๑๐	๑๐	
	๒.๒.๓ ร้อยละของจำนวนนักท่องเที่ยวที่เพิ่มขึ้นในแต่ละปี	๗๑๑,๐๓๕ คน	๕	๕	๕	๕	๕	
๒.๓ จังหวัดสกลนคร เป็นจุดเชื่อมการค้า คมนาคมขนส่งสู่อาเซียน และจีนตอนใต้	๒.๓.๑ ร้อยละของมูลค่าผลิตภัณฑ์มวลรวมจังหวัดสกลนคร (GPP) สาขาการขนส่งสถานที่เก็บสินค้าและการคมนาคมเพิ่มขึ้น จากปีที่ผ่านมา	๑,๔๑๐ ล้านบาท	๓	๓	๓	๓	๓	๒.๓.๑.๑ เพิ่มศักยภาพในการคมนาคมขนส่ง ทั้งทางบกและทางอากาศ

ประเด็นการพัฒนาที่ ๓ การพัฒนาทรัพยากรมนุษย์เพื่อส่งเสริมคุณภาพชีวิตที่ดี

เป้าหมาย	ตัวชี้วัด	ฐานข้อมูล	ค่าเป้าหมาย					แนวทางการพัฒนา
			๒๕๖๖	๒๕๖๗	๒๕๖๘	๒๕๖๙	๒๕๗๐	
๓.๑ ประชาชนมีคุณภาพชีวิตที่ดีและดำรงชีวิตตามปรัชญาเศรษฐกิจพอเพียง	๓.๑.๑ ร้อยละของครัวเรือนหมู่บ้านเศรษฐกิจพอเพียง มีรายได้เฉลี่ยสูงกว่าความจำเป็นพื้นฐาน	๕๘๘ หมู่บ้าน	๙๑	๙๒	๙๓	๙๔	๙๕	๓.๑.๑.๑ ส่งเสริมการพัฒนาคุณภาพชีวิตของประชาชนตามปรัชญาเศรษฐกิจพอเพียง
๓.๒ มีการพัฒนาครอบครัว ชุมชนและสังคมให้เกิดการเรียนรู้ตลอดชีวิตและมีคุณภาพชีวิตที่ดี	๓.๒.๑ จำนวนปีการศึกษาเฉลี่ยของประชากรอายุ ๑๕ - ๕๙ ปี เพิ่มขึ้น	ร้อยละของประชากร อายุ ๑๕-๕๙ ปี เพิ่มขึ้นร้อยละ ๙	๙.๑	๙.๒	๙.๓	๙.๔	๙.๕	๓.๒.๑.๑ เสริมสร้างการเรียนรู้และทักษะของคนทุกกลุ่ม
	๓.๒.๒ ร้อยละค่าเฉลี่ยคะแนนผลสัมฤทธิ์ทางการศึกษาสายสามัญและอาชีวสูงขึ้น	ร้อยละ ๒	๒	๒	๒	๓	๓	
	๓.๒.๓ ร้อยละของแรงงานที่ได้รับการพัฒนาฝีมือเพื่อเข้าสู่ตลาดแรงงานหรือประกอบอาชีพอิสระ	๙,๐๖๕ คน	๗๕	๗๕	๗๕	๗๕	๗๕	
	๓.๒.๔ ร้อยละของผู้สูงอายุ คนพิการ และผู้ประสบปัญหาทางสังคม ได้รับการพัฒนาและส่งเสริมคุณภาพชีวิตที่ดี	๒๑๗,๔๒๑ คน	๑	๑	๑	๑	๑	

ประเด็นการพัฒนาที่ ๔ การพัฒนาทรัพยากรธรรมชาติและสิ่งแวดล้อมแบบบูรณาการอย่างสมดุลและยั่งยืน

เป้าหมาย	ตัวชี้วัด	ฐานข้อมูล	ค่าเป้าหมาย					แนวทางการพัฒนา
			๒๕๖๖	๒๕๖๗	๒๕๖๘	๒๕๖๙	๒๕๗๐	
๔.๑ บริหารจัดการทรัพยากรธรรมชาติอย่างบูรณาการ มีประสิทธิภาพ และเป็นธรรมตอบสนองต่อการพัฒนาที่ยั่งยืน	๔.๑.๑ ร้อยละจำนวนพื้นที่ป่าไม้ของจังหวัดสกลนครเพิ่มขึ้น	๑,๐๕๗,๖๖๖.๗๖ ไร่	๒	๒	๒	๒	๒	๔.๑.๑.๑ ส่งเสริมการอนุรักษ์และฟื้นฟูสภาพทรัพยากรป่าไม้ ๔.๑.๑.๒ การเพิ่มขีดความสามารถในการรองรับของระบบนิเวศและคุณค่าของทรัพยากรธรรมชาติในจังหวัด
	๔.๑.๒ ร้อยละจำนวนพื้นที่ป่าที่ถูกบุกรุกได้รับการทวงคืนเพิ่มขึ้น เมื่อเทียบกับปี ที่ผ่านมา	๑๕๗-๓-๘๖ ไร่	๑๕	๑๕	๑๕	๑๕	๑๕	๔.๑.๒.๑ ส่งเสริมการมีส่วนร่วมของทุกภาคส่วนในการบริหารจัดการทรัพยากรธรรมชาติ ๔.๑.๒.๒ ฟื้นฟูแก้ไขปัญหาความเสื่อมโทรม ในทรัพยากรธรรมชาติอย่างบูรณาการ
	๔.๑.๓ ร้อยละสถิติคดีที่เกี่ยวข้องกับป่าไม้และการทำลายทรัพยากรธรรมชาติลดลง	๔๔ คดี	๑๕	๒๐	๒๕	๓๐	๓๕	๔.๑.๓.๑ การดำเนินมาตรการทางกฎหมาย อย่างเข้มงวด
๔.๒ บูรณาการการบริหารจัดการทรัพยากรน้ำ เพื่อ	๔.๒.๒ มีแหล่งน้ำเพื่อการอุปโภค บริโภคและการเกษตร	๒๙ หมู่บ้าน	๒๕	๒๕	๒๕	๒๕	๒๕	๔.๒.๑.๑ ส่งเสริมการจัดการและพัฒนาแหล่งน้ำเพื่อการอุปโภคบริโภคและแก้ไขปัญหา น้ำท่วม น้ำแล้ง

เป้าหมาย	ตัวชี้วัด	ฐานข้อมูล	ค่าเป้าหมาย					แนวทางการพัฒนา
			๒๕๖๖	๒๕๖๗	๒๕๖๘	๒๕๖๙	๒๕๗๐	
ป้องกันและแก้ไขปัญหาวิกฤติการน้ำแล้ง อุทกภัย ตลอดจนปัญหาความขัดแย้งจากการใช้ประโยชน์จากน้ำ	สำหรับชุมชนหมู่บ้านเป้าหมายที่ขาดแคลนน้ำเพิ่มขึ้น							
๔.๓ จัดการคุณภาพสิ่งแวดล้อมด้านน้ำ อากาศ ชยะมูลฝอยและของเสียอันตราย โดยการมีส่วนร่วมของภาคีเครือข่ายอย่างเป็นระบบและมีประสิทธิภาพ เพื่อป้องกัน แก้ไข ลด และขจัดมลพิษที่อาจส่งผลกระทบต่อสิ่งแวดล้อม	๔.๓.๑ ร้อยละแหล่งน้ำผิวดินที่มีคุณภาพอยู่ในเกณฑ์พอใช้ขึ้นไป	๒๕ แห่ง	๘๐		๘๐	๘๐	๘๐	๔.๓.๑.๑ ส่งเสริมการควบคุมและลดมลพิษทางน้ำ ๔.๓.๒.๑ การจัดการขยะมูลฝอยเชิงรุก
	๔.๓.๒ ร้อยละของปริมาณน้ำเสียในชุมชนเมือง ผ่านการบำบัดอย่างถูกหลักวิชาการเพิ่มขึ้น	๑๐,๔๐๙.๘๙ ลบ.ม./วัน	๑๐	๑๕	๒๐	๒๕	๒๕	
	๔.๓.๓ ร้อยละการนำขยะมูลฝอยกลับมาใช้ประโยชน์ใหม่ เพิ่มขึ้น	๕๑๙.๑๔ ตัน/วัน	๑๕	๑๕	๑๘	๒๐	๒๐	
	๔.๓.๔ ร้อยละของครัวเรือน วัด โรงเรียน สถานที่ราชการมีการจัดการขยะต้นทาง	ร้อยละ ๑๐๐	๑๐๐	๑๐๐	๑๐๐	๑๐๐	๑๐๐	
	๔.๓.๕ ร้อยละปริมาณขยะมูลฝอยที่กำจัดอย่างถูกต้องตามหลักวิชาการเพิ่มขึ้น	๑๓๒.๐๔ ตัน/วัน	๑๕	๑๕	๑๕	๑๕	๑๕	



เป้าหมาย	ตัวชี้วัด	ฐานข้อมูล	ค่าเป้าหมาย					แนวทางการพัฒนา
			๒๕๖๖	๒๕๖๗	๒๕๖๘	๒๕๖๙	๒๕๗๐	
๔.๔ เพิ่มขีดความสามารถการปรับตัวกับการเปลี่ยนแปลงสภาพภูมิอากาศ อย่างมีประสิทธิภาพ	๔.๔.๑ จำนวนหมู่บ้านมีแผนบริหารจัดการและปรับตัวต่อการเปลี่ยนแปลงสภาพภูมิอากาศระดับหมู่บ้าน	๑๐ หมู่บ้าน	๑๐	๑๐	๑๐	๑๐	๑๐	๔.๔.๑.๑ ส่งเสริมจำนวนหมู่บ้านให้มีแผนบริหารจัดการและปรับตัวต่อการเปลี่ยนแปลงสภาพภูมิอากาศระดับตำบล ๔.๔.๑.๒ ส่งเสริมประชาชนในพื้นที่เตรียมความพร้อมในการรับมือกับภัยพิบัติธรรมชาติ
๔.๕ ส่งเสริมให้ประชาชนใช้พลังงานทดแทนใช้อุปกรณ์ประหยัดพลังงานที่เป็นมิตรกับสิ่งแวดล้อม	๔.๕.๑ จำนวนกลุ่ม/ชุมชนได้รับการส่งเสริมการใช้พลังงานและการอนุรักษ์	๓ กลุ่ม/ชุมชน	๓	๓	๓	๓	๓	๔.๕.๑.๑ ส่งเสริมการใช้พลังงานทดแทนและการอนุรักษ์พลังงาน

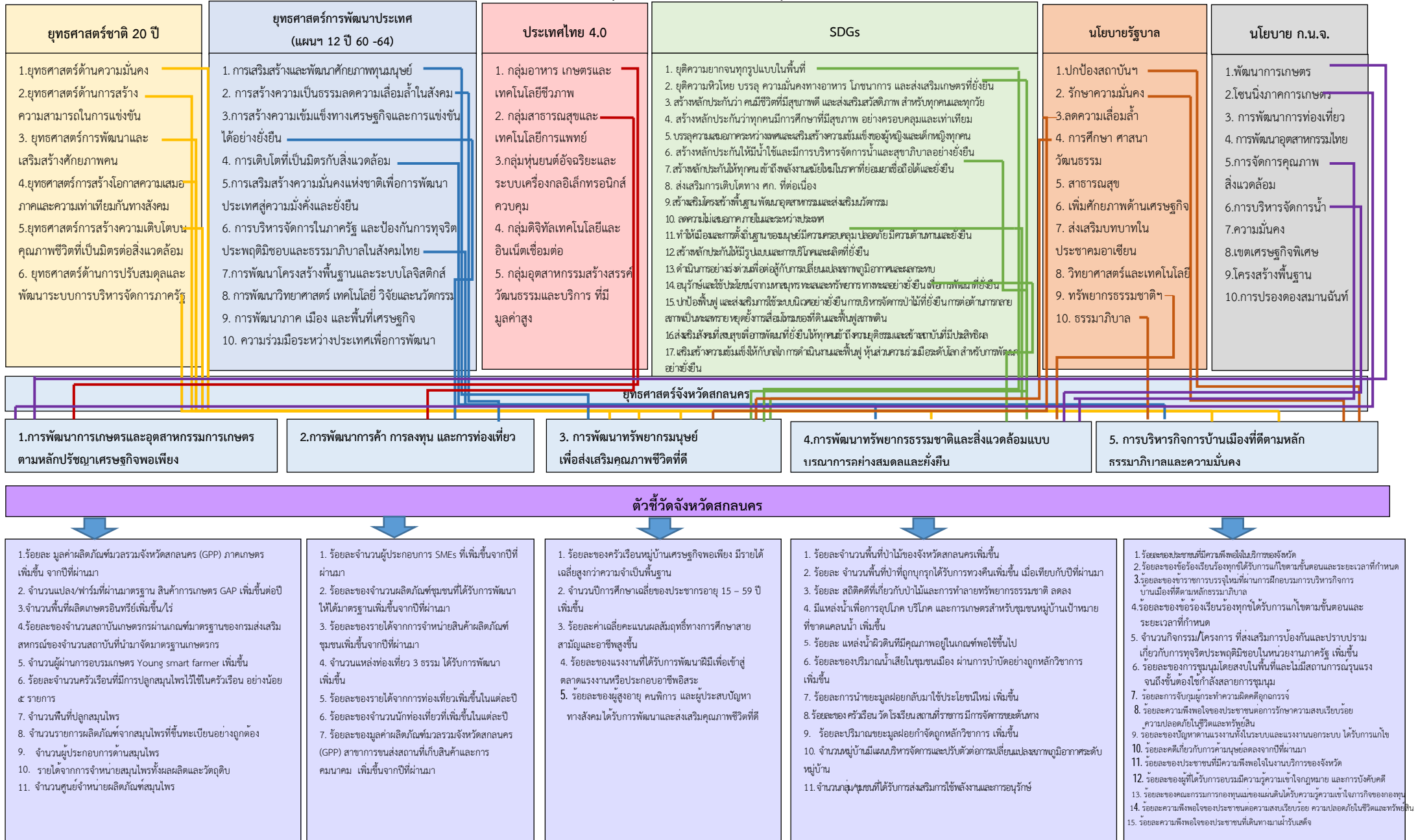
ประเด็นการพัฒนาที่ ๕ การบริหารกิจการบ้านเมืองที่ดีตามหลักธรรมาภิบาลและความมั่นคง

เป้าหมาย	ตัวชี้วัด	ฐานข้อมูล	ค่าเป้าหมาย					แนวทางการพัฒนา
			๒๕๖๖	๒๕๖๗	๒๕๖๘	๒๕๖๙	๒๕๗๐	
๕.๑ มีการบริการประชาชนอย่างประทับใจ	๕.๑.๑ ร้อยละของประชาชนที่มีความพึงพอใจในบริการของจังหวัด	ร้อยละ ๗๕	๘๕	๘๕	๘๕	๘๕	๘๕	๕.๑.๑.๑ พัฒนาสมรรถนะข้าราชการจังหวัด สู่องค์การสมรรถนะสูง
	๕.๑.๒ ร้อยละของการช่วยเหลือผู้ประสบภัยพิบัติ ได้มาตรฐาน	ร้อยละ ๘๕	๙๕	๙๕	๙๕	๙๕	๙๕	
๕.๒ มีการบริหารกิจการบ้านเมืองที่ดีตามหลักธรรมาภิบาลในการบริหารงานจังหวัดแบบบูรณาการเพื่อการพัฒนา	๕.๒.๑ ร้อยละของข้าราชการบรรจุใหม่ผ่านการฝึกอบรมการบริหารกิจการบ้านเมืองที่ดีตามหลักธรรมาภิบาล	ร้อยละ ๘๐	๙๐	๙๐	๙๕	๙๕	๙๕	๕.๒.๑.๑ ส่งเสริมการนำการบริหารจัดการภาครัฐแนวใหม่มาใช้ในการบริหารจังหวัด
	๕.๒.๑ ร้อยละของข้อร้องเรียนร้องทุกข์ได้รับการแก้ไขตามขั้นตอนและระยะเวลาที่กำหนด	ร้อยละ ๗๕	๘๕	๘๕	๘๕	๘๕	๘๕	
	๕.๒.๒ จำนวนกิจกรรม/โครงการที่ส่งเสริมการป้องกันและปราบปรามเกี่ยวกับการทุจริตประพฤติมิชอบในหน่วยงานภาครัฐเพิ่มขึ้น	ร้อยละ ๕	๑๐	๑๐	๑๐	๑๐	๑๐	

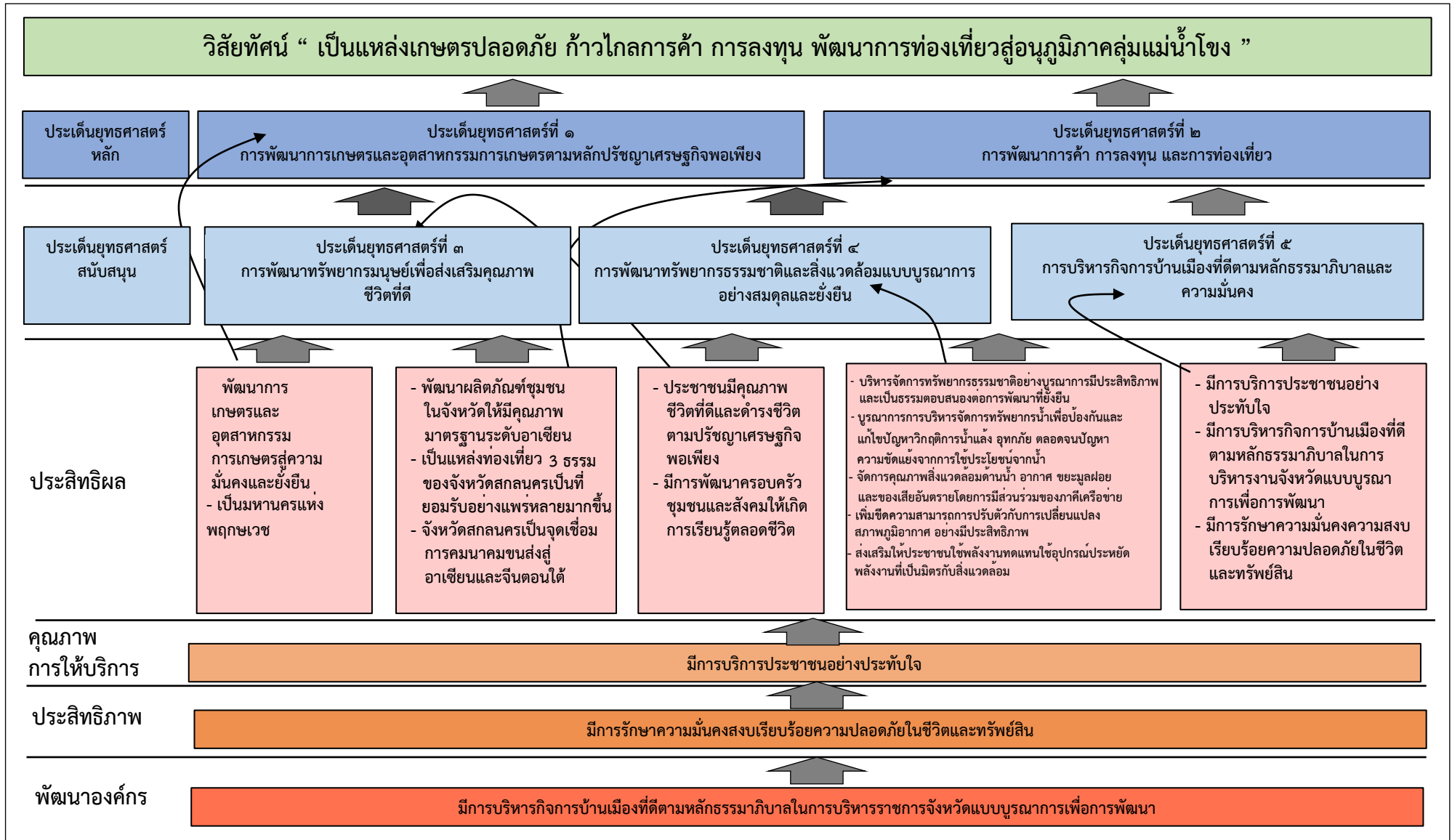
เป้าหมาย	ตัวชี้วัด	ฐานข้อมูล	ค่าเป้าหมาย					แนวทางการพัฒนา
			๒๕๖๖	๒๕๖๗	๒๕๖๘	๒๕๖๙	๒๕๗๐	
๕.๓ มีการรักษาความมั่นคง ความสงบเรียบร้อยความ ปลอดภัยในชีวิตและ ทรัพย์สิน	๕.๓.๑ ร้อยละของการชุมนุมโดย สงบในพื้นที่และไม่มีสถานการณ์ รุนแรงจนถึงขั้นต้องใช้กำลังสลาย การชุมนุม	ร้อยละ ๘๕	๙๕	๙๕	๙๕	๙๕	๙๕	๕.๓.๑.๑ พัฒนาขีดความสามารถ ในการรักษาความมั่นคง ความสงบ เรียบร้อย ความปลอดภัยในชีวิต และทรัพย์สิน
	๕.๓.๒ ร้อยละการจับกุมผู้กระทำ ความผิดคดีอุกฉกรรจ์	ร้อยละ ๗๕	๘๕	๘๖	๘๗	๘๘	๘๘	
	๕.๓.๓ ร้อยละของความพึงพอใจ ของประชาชนต่อการรักษาความ สงบเรียบร้อยความปลอดภัยใน ชีวิตและทรัพย์สิน	ร้อยละ ๗๐	๘๐	๘๐	๘๐	๘๐	๘๐	
	๕.๓.๔ ร้อยละของปัญหาด้าน แรงงานทั้งในระบบและแรงงาน นอกระบบ ได้รับการแก้ไข	ร้อยละ ๘๕	๙๕	๙๕	๙๕	๙๕	๙๕	
	๕.๓.๕ ร้อยละคดีเกี่ยวกับการค้า มนุษย์ลดลงจากปีที่ผ่านมา	ร้อยละ ๔๐	๕๐	๕๐	๕๐	๕๐	๕๐	
๕.๔ พัฒนาอาชีพเพื่อความมั่นคง	๕.๔.๑ ร้อยละของประชาชนที่มี ความพึงพอใจในงานบริการของ จังหวัด	ร้อยละ ๗๕	๘๕	๘๕	๘๕	๘๕	๘๕	๕.๔.๑.๑ พัฒนาอาชีพแก่ ประชาชน เพื่อเพิ่มรายได้

เป้าหมาย	ตัวชี้วัด	ฐานข้อมูล	ค่าเป้าหมาย					แนวทางการพัฒนา
			๒๕๖๖	๒๕๖๗	๒๕๖๘	๒๕๖๙	๒๕๗๐	
๕.๕ การบริหารจัดการภาครัฐแนวใหม่	๕.๕.๑ ร้อยละของผู้ที่ได้รับการอบรมมีความรู้ความเข้าใจกฎหมายและการบังคับคดี	ร้อยละ ๗๐	๘๐	๘๐	๘๐	๘๐	๘๐	๕.๕.๑.๑ สร้างความรู้ความเข้าใจแก่ประชาชนด้านกฎหมายและการบังคับคดี
๕.๖ การพัฒนากองทุนแม่ของแผ่นดิน	๕.๖.๑ ร้อยละของคณะกรรมการกองทุนแม่ของแผ่นดินได้รับความรู้ความเข้าใจภารกิจของกองทุน	ร้อยละ ๗๐	๘๐	๘๐	๘๐	๘๐	๘๐	๕.๖.๑.๑ เพิ่มศักยภาพและเพิ่มรายได้แก่คณะกรรมการกองทุนแม่ของแผ่นดิน
๕.๗ เสริมสร้างความปลอดภัยในชีวิตและทรัพย์สินของประชาชน	๕.๗.๑ ร้อยละความพึงพอใจของประชาชนต่อความสงบเรียบร้อยความปลอดภัยในชีวิตและทรัพย์สิน	ร้อยละ ๗๐	๘๐	๘๐	๘๐	๘๐	๘๐	๕.๗.๑.๑ พัฒนาและเพิ่มประสิทธิภาพประชาชนให้มีทักษะในการรักษาความสงบเรียบร้อยภายในหมู่บ้าน
๕.๘ ยุทธศาสตร์ด้านความมั่นคง	๕.๘.๑ ร้อยละความพึงพอใจของประชาชนที่เดินทางมาเฝ้ารับเสด็จ	ร้อยละ ๗๐	๘๐	๘๐	๘๐	๘๐	๘๐	๕.๘.๑.๑ จัดให้มีอาคารที่พัก (โดม) ที่มีมาตรฐาน เพื่อจัดกิจกรรมต่าง ๆ

## การเชื่อมโยงยุทธศาสตร์ระดับชาติกับยุทธศาสตร์จังหวัดสกลนคร



# แผนที่ยุทธศาสตร์จังหวัดสกลนคร



ภาคผนวก ก

รายการตรวจสอบการดำเนินการตามพระราชกฤษฎีกาว่าด้วยการบริหารงานจังหวัด  
และกลุ่มจังหวัดแบบบูรณาการ พ.ศ. ๒๕๕๑

จังหวัดสกลนคร

การดำเนินการ	ดำเนินการแล้ว	ไม่ได้ดำเนินการ
๑) ตรวจสอบความคิดเห็นของประชาชนในท้องถิ่นในจังหวัดด้วยวิธีหนึ่งวิธีใด ดังต่อไปนี้ <ul style="list-style-type: none"> <li><input type="checkbox"/> มอบให้ส่วนราชการหน่วยงานของรัฐ สถาบันการศึกษา หรือบุคคลอื่นใด ทำการศึกษาสำรวจความคิดเห็นของประชาชนในท้องถิ่นในจังหวัด</li> <li><input type="checkbox"/> มอบให้ฝ่ายเลขานุการ ก.บ.จ. ดำเนินการหรือร่วมกับหน่วยงานอื่น ทำการศึกษาสำรวจความคิดเห็นของประชาชนในท้องถิ่นในจังหวัด</li> <li><input type="checkbox"/> แต่งตั้งคณะกรรมการของ ก.บ.จ. ขึ้นคณะหนึ่ง ทำหน้าที่ประสานงานเพื่อให้ได้ข้อมูลความคิดเห็นของประชาชนในท้องถิ่นในจังหวัด</li> <li><input type="checkbox"/> ดำเนินการอื่นตามที่ ก.บ.จ. เห็นสมควร โดยดำเนินการ.....</li> </ul>	/	
๒) จัดประชุมหารือร่วมกันระหว่างหัวหน้าส่วนราชการที่มีสถานที่ตั้งทำการอยู่ในจังหวัด ไม่ว่าจะเป็นราชการบริหารส่วนภูมิภาคหรือราชการบริหารส่วนกลางและผู้บริหารองค์กรปกครองส่วนท้องถิ่นทั้งหมดในจังหวัด รวมทั้งผู้แทนภาคประชาสังคม และผู้แทนภาคธุรกิจเอกชน เพื่อรับฟังความคิดเห็นเกี่ยวกับแผนพัฒนาจังหวัดตามมาตรา ๕๓/๑ แห่งพระราชบัญญัติระเบียบบริหารราชการแผ่นดิน พ.ศ. ๒๕๓๔ ซึ่งแก้ไขเพิ่มเติมโดยพระราชบัญญัติระเบียบบริหารราชการแผ่นดิน (ฉบับที่ ๗) พ.ศ. ๒๕๕๐ และมาตรา ๑๙ มาตรา ๒๑ มาตรา ๒๒ มาตรา ๒๓ และมาตรา ๒๔ แห่งพระราชกฤษฎีกาว่าด้วยการบริหารงานจังหวัดและกลุ่มจังหวัดแบบบูรณาการ พ.ศ. ๒๕๕๑	/	
๓) การประชุมของ ก.บ.จ. เพื่อจัดทำและเห็นชอบแผนพัฒนาจังหวัดตามพระราชกฤษฎีกาว่าด้วยการบริหารงานจังหวัดและกลุ่มจังหวัดแบบบูรณาการ พ.ศ. ๒๕๕๑ และหลักเกณฑ์และวิธีการที่ ก.บ.ภ. กำหนด	/	

ข้าพเจ้าขอรับรองว่า ข้อความดังกล่าวข้างต้นเป็นความจริงทุกประการ ทั้งนี้ได้แนบรายงานการประชุมคณะกรรมการบริหารงานจังหวัดแบบบูรณาการ (ก.บ.จ.) มาพร้อมนี้ด้วย

(ลงชื่อ)..... 

(นายมนต์สิทธิ์ ไพศาลธนวัฒน์)

ผู้ว่าราชการจังหวัดสกลนคร



พระธาตุเชิงชุมคู่บ้าน  
งามลือเลื่องหนองหาร  
สวยสุดซึ้งสาวภูไท

พระตำหนักภูพานคู่เมือง  
แลตระการปราสาทผึ้ง  
ถิ่นมั่นในพุทธธรรม



พระตำหนักภูพานราชธานี สำนักงานจังหวัดสกลนคร  
กลุ่มงานยุทธศาสตร์และข้อมูลเพื่อการพัฒนาจังหวัด

เมืองสกลนคร  
โทร. ๐-๔๒๗๑-๑๐๖๕